

河川: 広川

改正前: 久留米市荒木町荒木、荒巻堰の下流二十メートルから下流三百メートルまで

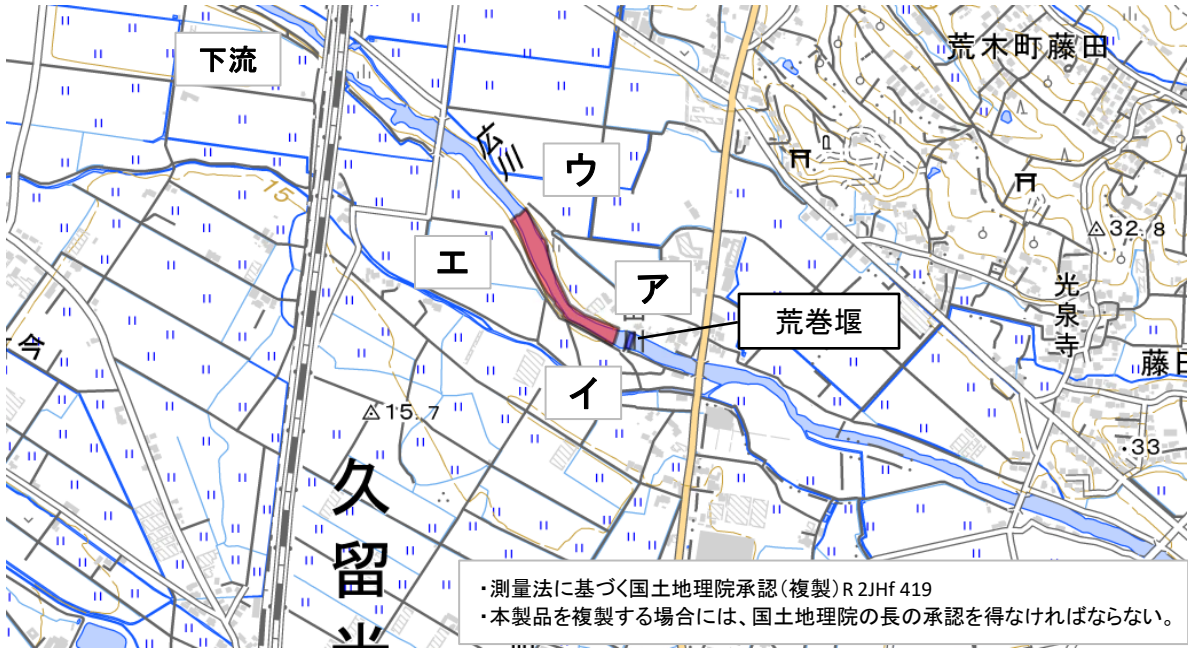
改正後: 次に掲げるア及びイの点を結んだ線からウ及びエの点を結んだ線に至る間の水面

ア 北緯三十三度十五分二十二・七秒 東経百三十度三十分二十八・三秒

イ 北緯三十三度十五分二十一・八秒 東経百三十度三十分二十七・九秒

ウ 北緯三十三度十五分二十九・四秒 東経百三十度三十分二十二・五秒

エ 北緯三十三度十五分二十八・九秒 東経百三十度三十分二十一・〇秒



河川: 広川

改正前: 久留米市荒木町下荒木、三川橋から下流五百メートルまで

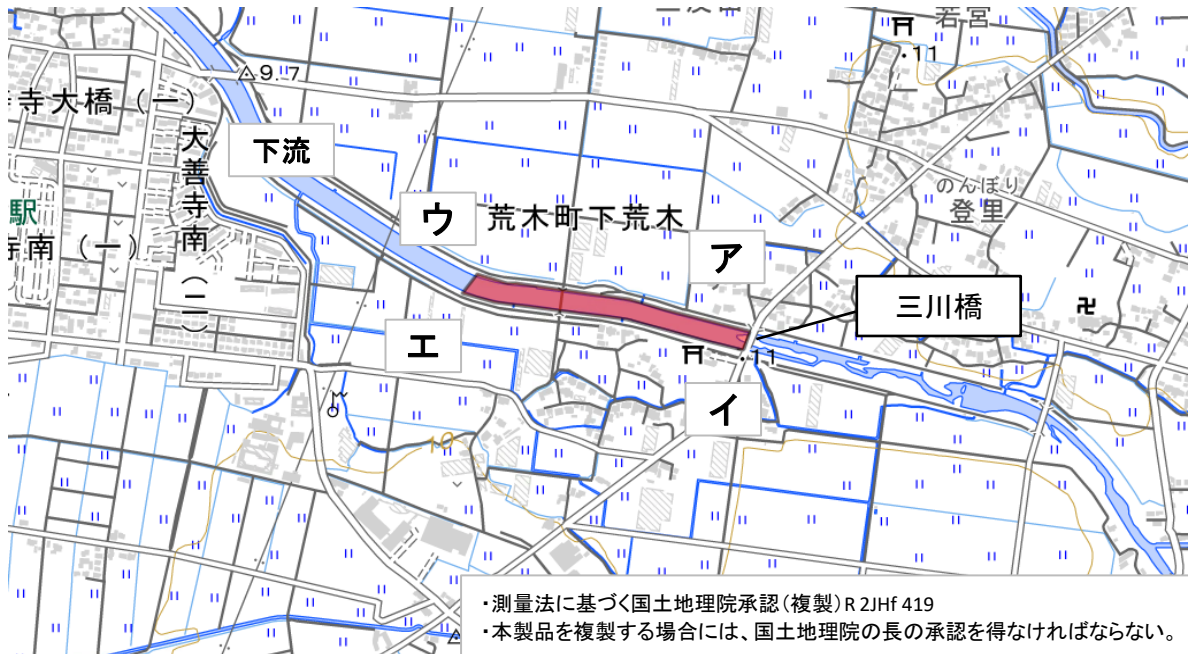
改正後: 次に掲げるア及びイの点を結んだ線からウ及びエの点を結んだ線に至る間の水面

ア 北緯三十三度十六分七・四秒 東経百三十度二十九分二十三・九秒

イ 北緯三十三度十六分五・九秒 東経百三十度二十九分二十三・一秒

ウ 北緯三十三度十六分十・七秒 東経百三十度二十九分四・九秒

エ 北緯三十三度十六分九・四秒 東経百三十度二十九分四・〇秒



河川:筑後川

改正前: 朝倉市山田、山田堰下からうきは市吉井町橋田、乞食江湖刎まで

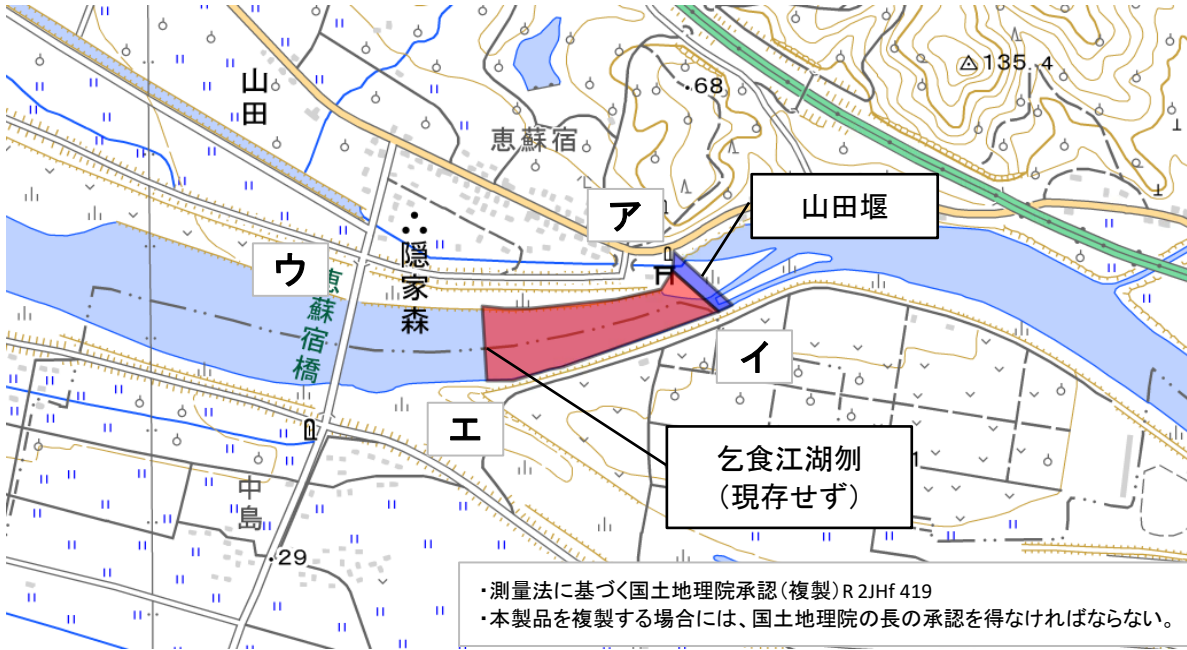
改正後: 次に掲げるア及びイの点を結んだ線からウ及びエの点を結んだ線に至る間の水面

ア 北緯三十三度二十一分五十四・四秒 東経百三十度四十五分三十一・四秒

イ 北緯三十三度二十一分五十一・八秒 東経百三十度四十五分三十六・五秒

ウ 北緯三十三度二十一分五十二・三秒 東経百三十度四十五分十九・八秒

エ 北緯三十三度二十一分四十七・八秒 東経百三十度四十五分二十・〇秒



河川:筑後川

改正前: 三井郡大刀洗町大字三川、床島堰下、鬼殺淵

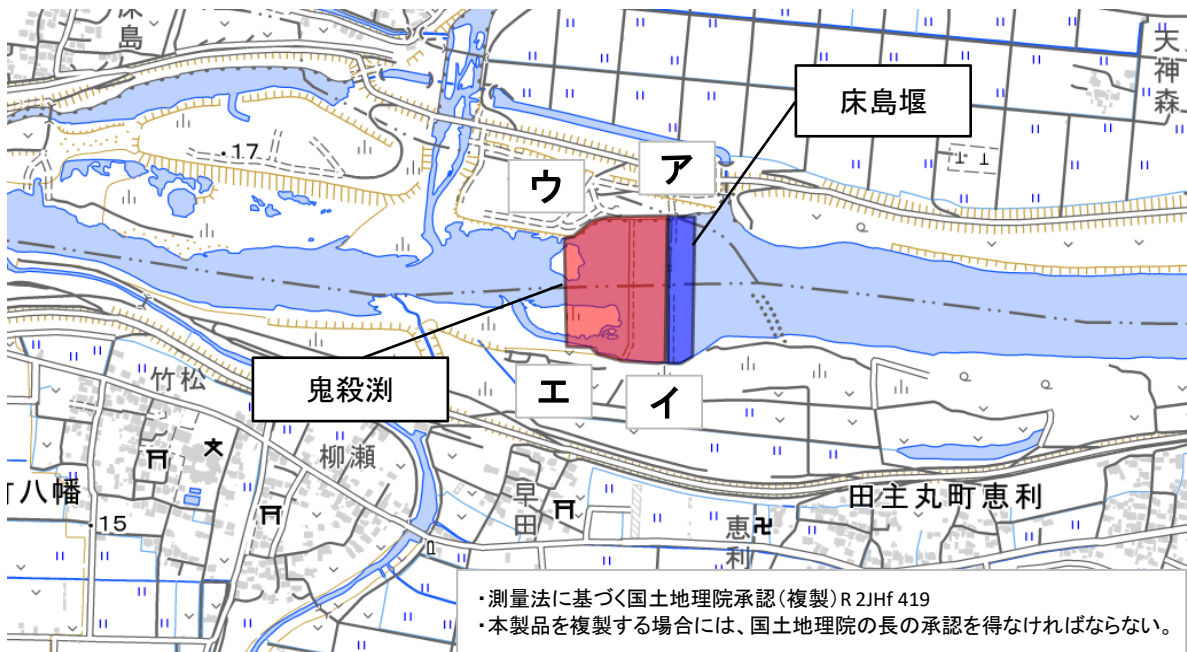
改正後: 次に掲げるア及びイの点を結んだ線からウ及びエの点を結んだ線に至る間の水面

ア 北緯三十三度二十一分四十七・九秒 東経百三十度三十九分五十四・二秒

イ 北緯三十三度二十一分三十九・二秒 東経百三十度三十九分五十四・二秒

ウ 北緯三十三度二十一分四十七・一秒 東経百三十度三十九分四十七・四秒

エ 北緯三十三度二十一分三十九・四秒 東経百三十度三十九分四十七・五秒



河川：広川

改正前： 久留米市三漕町草場、草場灌水機入口沈瀬から草場東荒子まで

改正後： 次に掲げるア及びイの点を結んだ線からウ及びエの点を結んだ線に至る間の水面のうち福岡県区域

ア 北緯三十三度十五分五十五・九秒 東経百三十度二十六分五十九・二秒

イ 北緯三十三度十五分五十二・八秒 東経百三十度二十七分一・七秒

ウ 北緯三十三度十五分五十二・四秒 東経百三十度二十六分五十三・八秒

エ 北緯三十三度十五分五十・四秒 東経百三十度二十六分五十四・四秒

