

河川：城井川

改正前： 築上郡築上町大字寒田、越崎橋から上流千メートルまで

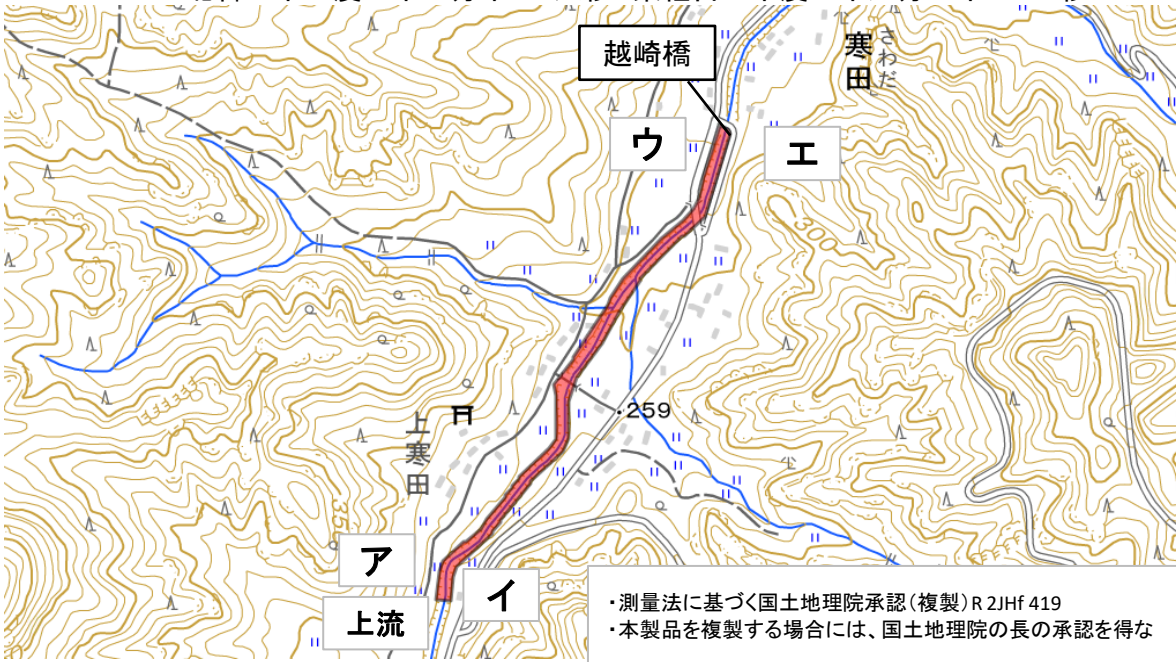
改正後： 次に掲げるア及びイの点を結んだ線からウ及びエの点を結んだ線に至る間の水面

ア 北緯三十三度三十二分四十六・七秒 東経百三十度五十九分五・三秒

イ 北緯三十三度三十二分四十六・八秒 東経百三十度五十九分六・五秒

ウ 北緯三十三度三十三分十四・〇秒 東経百三十度五十九分二十四・二秒

エ 北緯三十三度三十三分十三・六秒 東経百三十度五十九分二十五・〇秒



河川：中河内川

改正前： 築上郡築上町大字本庄、棕木堰の上流百メートルから下流四百メートルまで

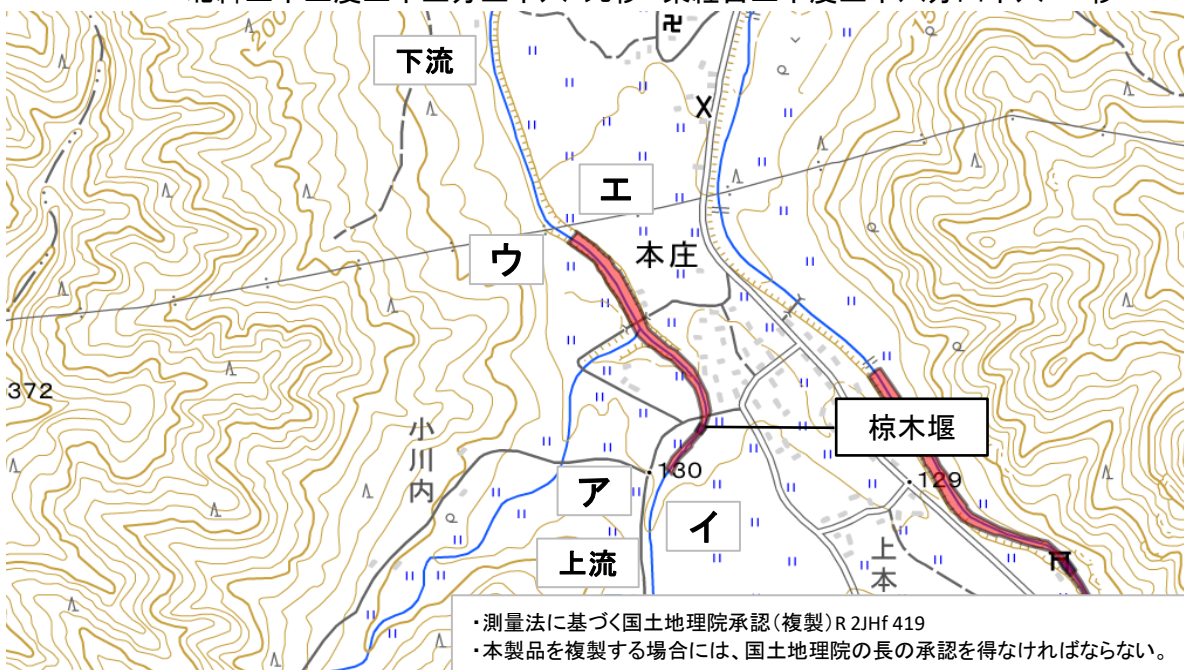
改正後： 次に掲げるア及びイの点を結んだ線からウ及びエの点を結んだ線に至る間の水面

ア 北緯三十三度三十五分四十三・七秒 東経百三十度五十八分五十一・六秒

イ 北緯三十三度三十五分四十三・三秒 東経百三十度五十八分五十二・三秒

ウ 北緯三十三度三十五分五十六・二秒 東経百三十度五十八分四十五・七秒

エ 北緯三十三度三十五分五十六・九秒 東経百三十度五十八分四十六・二秒



河川:城井川

改正前: 築上郡築上町大字伝法寺、はなぐり渚

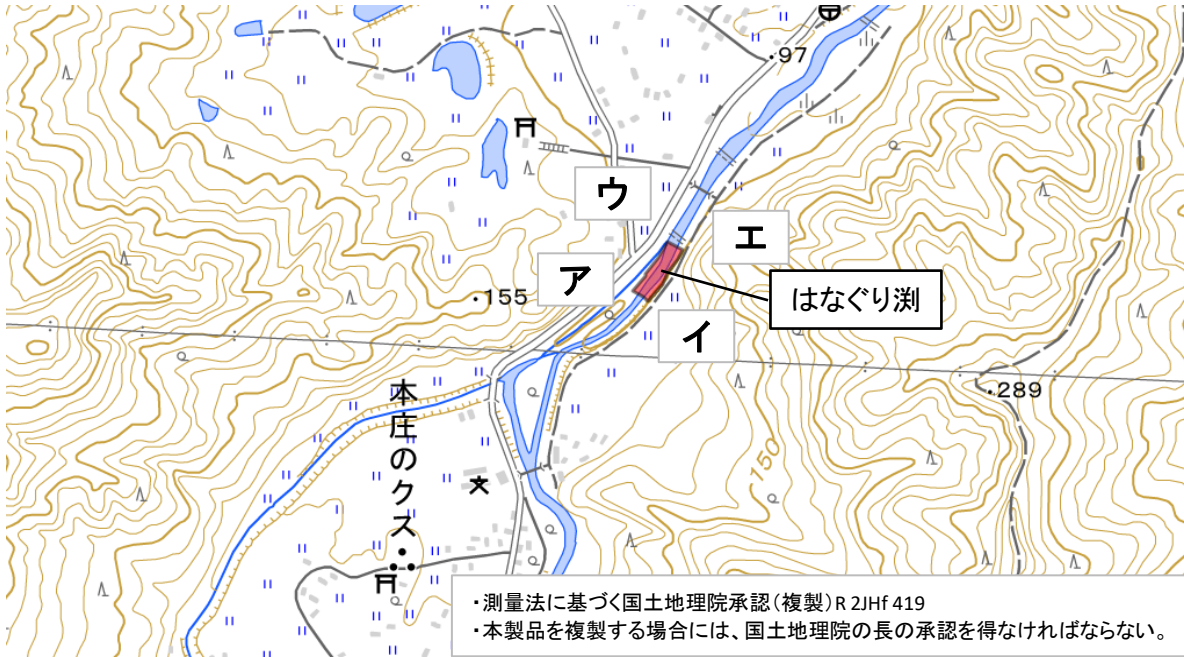
改正後: 次に掲げるア及びイの点を結んだ線からウ及びエの点を結んだ線に至る間の水面

ア 北緯三十三度三十六分三十八・二秒 東経百三十度五十九分十一・一秒

イ 北緯三十三度三十六分三十七・五秒 東経百三十度五十九分十一・一秒

ウ 北緯三十三度三十六分四十一・〇秒 東経百三十度五十九分十一・六秒

エ 北緯三十三度三十六分四十・〇秒 東経百三十度五十九分十三・二秒



河川:城井川

改正前: 築上郡築上町大字本庄、御手洗堰の上流三百メートルから下流五百メートルまで

改正後: 次に掲げるア及びイの点を結んだ線からウ及びエの点を結んだ線に至る間の水面

ア 北緯三十三度三十五分二十九・七秒 東経百三十度五十九分二十三・七秒

イ 北緯三十三度三十五分三十八・六秒 東経百三十度五十九分二十五・三秒

ウ 北緯三十三度三十五分四十八・八秒 東経百三十度五十九分四・三秒

エ 北緯三十三度三十五分四十九・五秒 東経百三十度五十九分五・六秒

