

河川: 矢部川

禁止期間: 2月1日から6月30日まで

改正前: みやま市瀬高町上庄、瀬高堰の上流五十メートルから下流百五十メートルまで

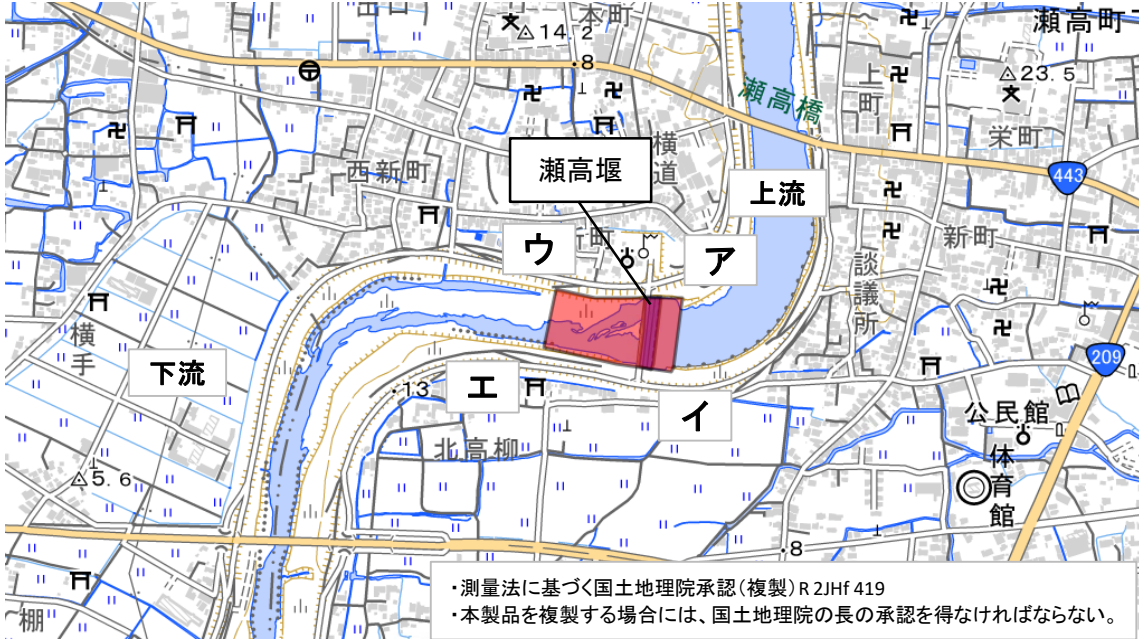
改正後: 次に掲げるア及びイの点を結んだ線からウ及びエの点を結んだ線に至る間の水面

ア 北緯三十三度九分十九・二秒 東経百三十度二十八分八・五秒

イ 北緯三十三度九分十五・七秒 東経百三十度二十八分七・九秒

ウ 北緯三十三度九分十九・九秒 東経百三十度二十八分〇・三秒

エ 北緯三十三度九分十六・八秒 東経百三十度二十七分五十九・八秒



河川: 矢部川

禁止期間: 2月1日から6月30日まで

改正前: みやま市瀬高町文廣、大和堰の上流五十メートルから下流百メートルまで

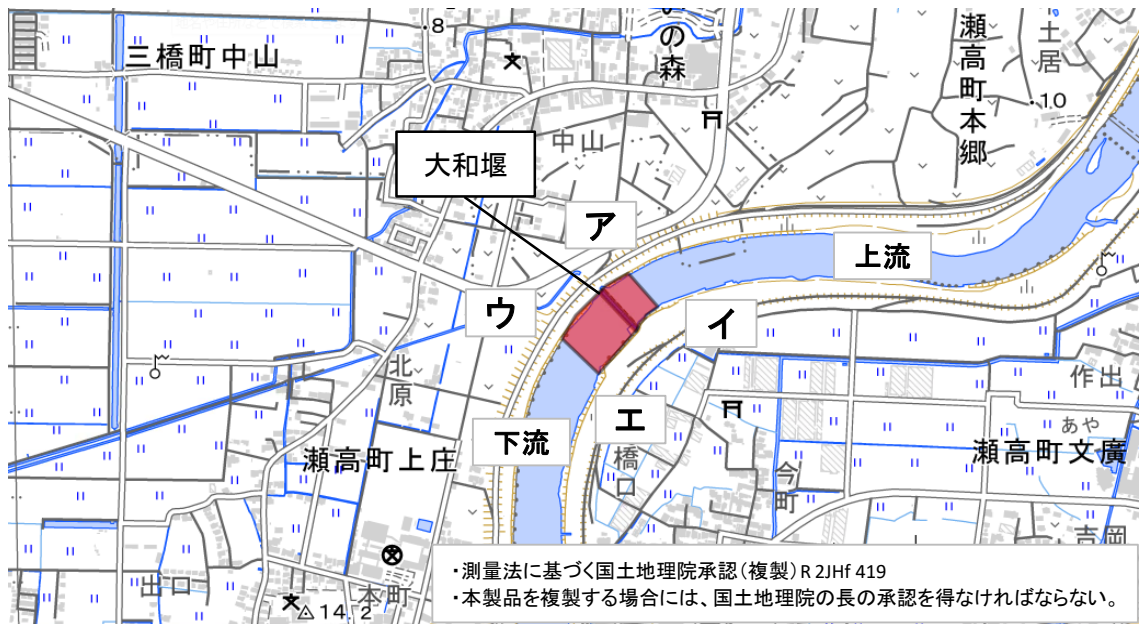
改正後: 次に掲げるア及びイの点を結んだ線からウ及びエの点を結んだ線に至る間の水面

ア 北緯三十三度九分五十五・六秒 東経百三十度二十八分二十・四秒

イ 北緯三十三度九分五十三・二秒 東経百三十度二十八分二十二・八秒

ウ 北緯三十三度九分五十一・六秒 東経百三十度二十八分十五・六秒

エ 北緯三十三度九分五十・〇秒 東経百三十度二十八分十九・三秒



河川: 沖端川

禁止期間: 2月1日から6月30日まで

改正前: 柳川市三橋町磯鳥、三瀧用水路取入口から下流同用水余水路口まで

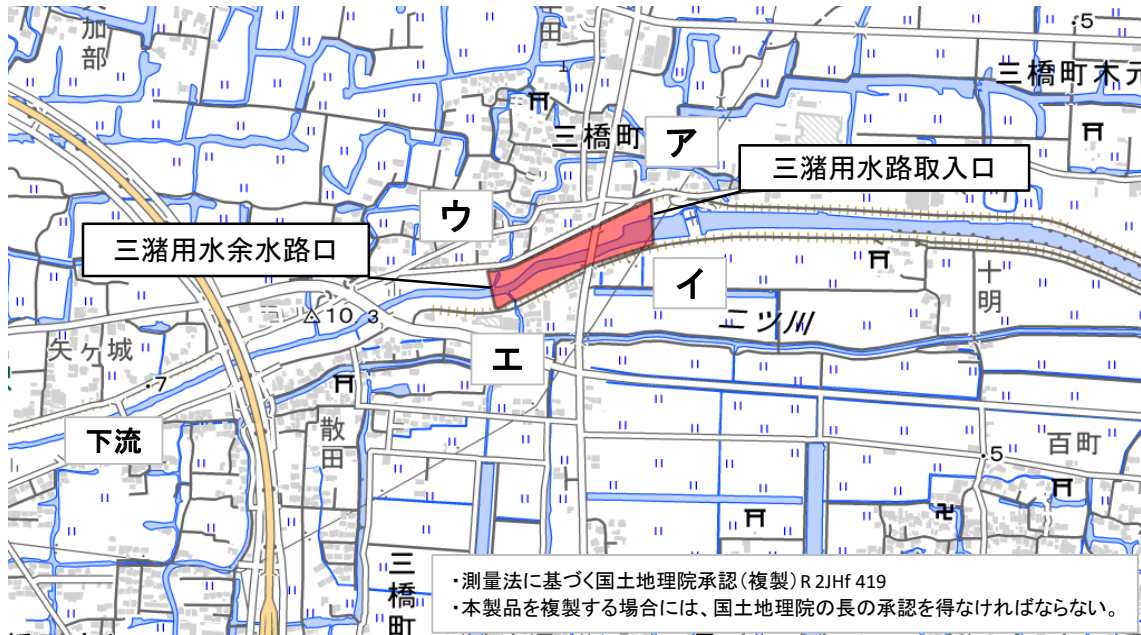
改正後: 次に掲げるア及びイの点を結んだ線からウ及びエの点を結んだ線に至る間の水面

ア 北緯三十三度十分三十六・五秒 東経百三十度二十五分五十・二秒

イ 北緯三十三度十分三十三・五秒 東経百三十度二十五分五十・二秒

ウ 北緯三十三度十分三十二・六秒 東経百三十度二十五分三十九・七秒

エ 北緯三十三度十分三十・〇秒 東経百三十度二十五分四十・六秒



河川: 矢部川

禁止期間: 2月1日から6月30日まで

改正前: みやま市瀬高町廣瀬、広瀬堰の上流十メートルから下流二百メートルまで

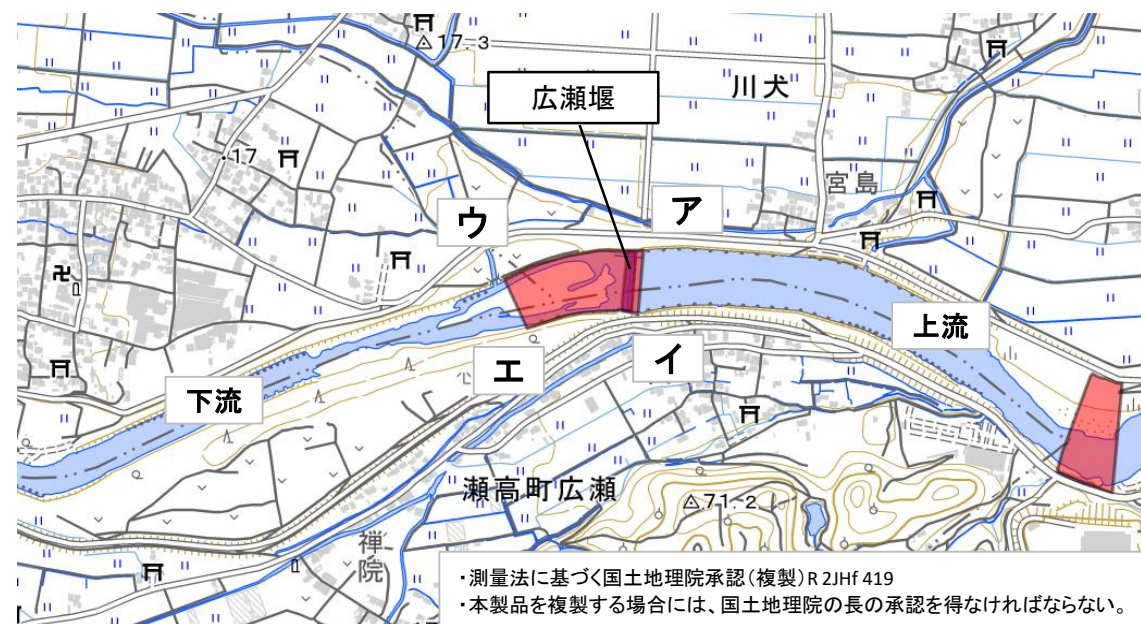
改正後: 次に掲げるア及びイの点を結んだ線からウ及びエの点を結んだ線に至る間の水面

ア 北緯三十三度十一分七・二秒 東経百三十度三十二分十五・二秒

イ 北緯三十三度十一分三・四秒 東経百三十度三十二分十四・八秒

ウ 北緯三十三度十一分五・三秒 東経百三十度三十二分五・六秒

エ 北緯三十三度十一分〇・六秒 東経百三十度三十二分八・〇秒





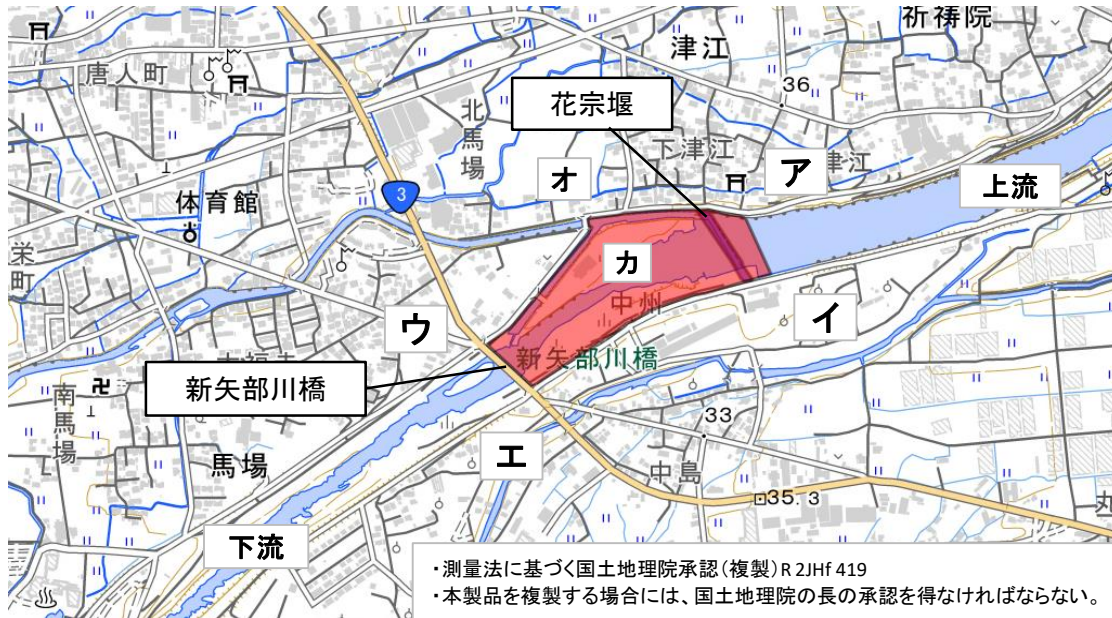
河川: 矢部川

禁止期間: 2月1日から6月30日まで

改正前: 八女市津江、花宗堰の上流七十メートルから下流新矢部川橋まで

改正後: 次に掲げるア及びイの点を結んだ線からウ及びエの点を結んだ線とオ及びカの点を結んだ線に至る間の水面

- ア 北緯三十三度十二分三十二・二秒 東経百三十度三十四分四十八・八秒
- イ 北緯三十三度十二分二十八・〇秒 東経百三十度三十四分五十・〇秒
- ウ 北緯三十三度十二分二十四・三秒 東経百三十度三十四分三十・五秒
- エ 北緯三十三度十二分二十一・八秒 東経百三十度三十四分三十三・六秒
- オ 北緯三十三度十二分三十一・八秒 東経百三十度三十四分三十七・七秒
- カ 北緯三十三度十二分三十一・四秒 東経百三十度三十四分三十七・八秒



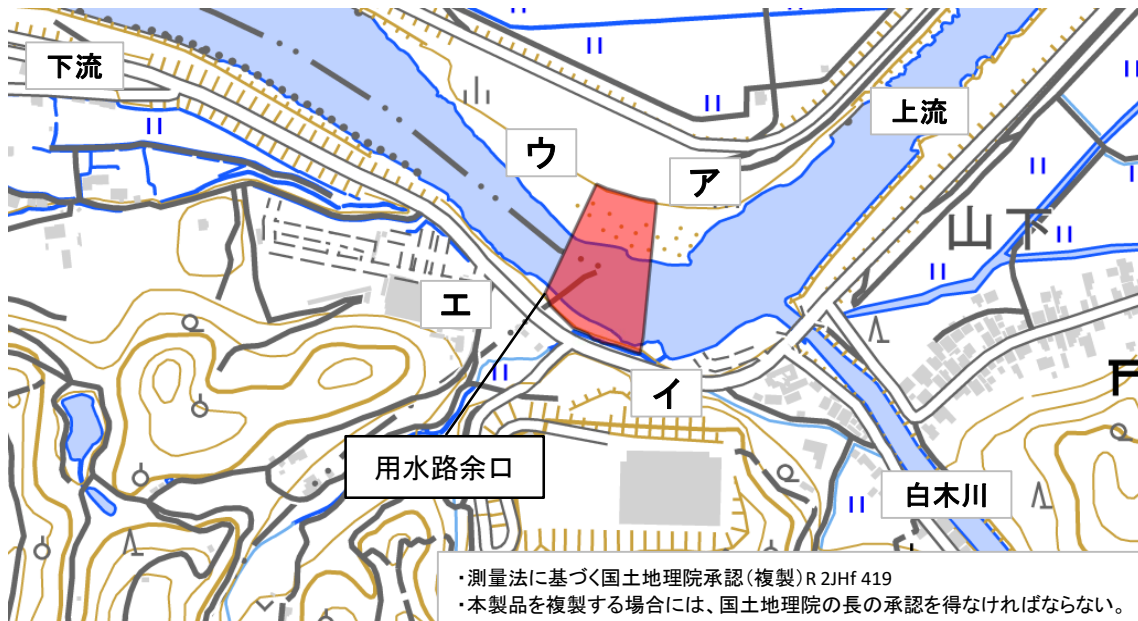
河川: 矢部川

禁止期間: 9月15日から10月31日まで

改正前: 八女市矢原、白木川合流点の下流八十メートルから下流みやま市瀬高町廣瀬、用水路余口まで

改正後: 次に掲げるア及びイの点を結んだ線からウ及びエの点を結んだ線に至る間の水面

- ア 北緯三十三度十分五十九・四秒 東経百三十度三十二分四十九・四秒
- イ 北緯三十三度十分五十二・六秒 東経百三十度三十二分四十八・七秒
- ウ 北緯三十三度十分五十九・七秒 東経百三十度三十二分四十七・三秒
- エ 北緯三十三度十分五十三・九秒 東経百三十度三十二分四十四・七秒



河川: 矢部川

禁止期間: 9月15日から10月31日まで

改正前: みやま市瀬高町本郷、JR鹿児島本線鉄橋から下流松原堰まで

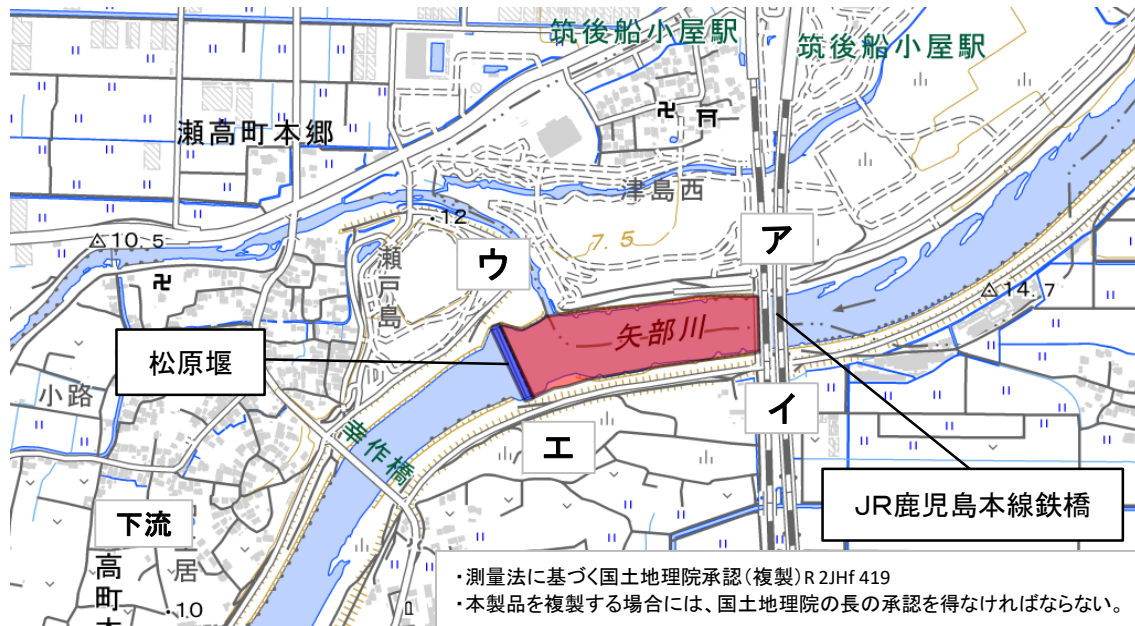
改正後: 次に掲げるア及びイの点を結んだ線からウ及びエの点を結んだ線に至る間の水面

ア 北緯三十三度十分二十五・九秒 東経百三十度二十九分三十・〇秒

イ 北緯三十三度十分二十・五秒 東経百三十度二十九分三十・二秒

ウ 北緯三十三度十分二十三・八秒 東経百三十度二十九分十一・四秒

エ 北緯三十三度十分十七・八秒 東経百三十度二十九分十四・六秒



河川: 矢部川

禁止期間: 9月15日から10月31日まで

改正前: 築後市大字北長田字西境瀬、松永川合流点から上流二百七十メートルまで

改正後: 次に掲げるア及びイの点を結んだ線からウ及びエの点を結んだ線に至る間の水面

ア 北緯三十三度十分五十八・五秒 東経百三十度三十分三十二・五秒

イ 北緯三十三度十分五十三・七秒 東経百三十度三十分三十一・〇秒

ウ 北緯三十三度十分五十八・九秒 東経百三十度三十分二十一・三秒

エ 北緯三十三度十分五十二・三秒 東経百三十度三十分二十二・三秒

