

河川:筑後川

禁止期間:9月1日から10月15日まで

改正前: 三井郡大刀洗町大字三川字角敷、鳥飼渡場から八幡川原刎下まで

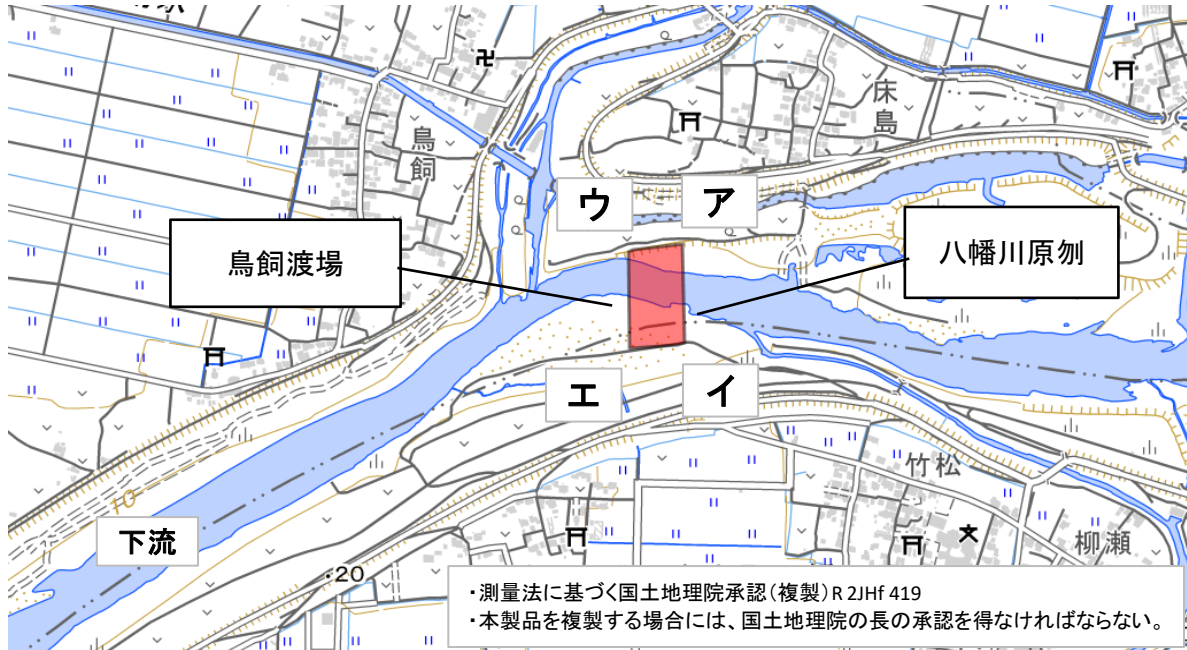
改正後: 次に掲げるア及びイの点を結んだ線からウ及びエの点を結んだ線に至る間の水面

ア 北緯三十三度二十一分五十五・八秒 東経百三十度三十九分四・六秒

イ 北緯三十三度二十一分四十五・一秒 東経百三十度三十九分四・七秒

ウ 北緯三十三度二十一分五十五・六秒 東経百三十度三十九分〇・〇秒

エ 北緯三十三度二十一分四十四・九秒 東経百三十度三十九分〇・九秒



河川:筑後川

禁止期間:11月1日から3月31日まで

改正前: 久留米市城島町、江島灌水機入口から上流お仙荒子まで

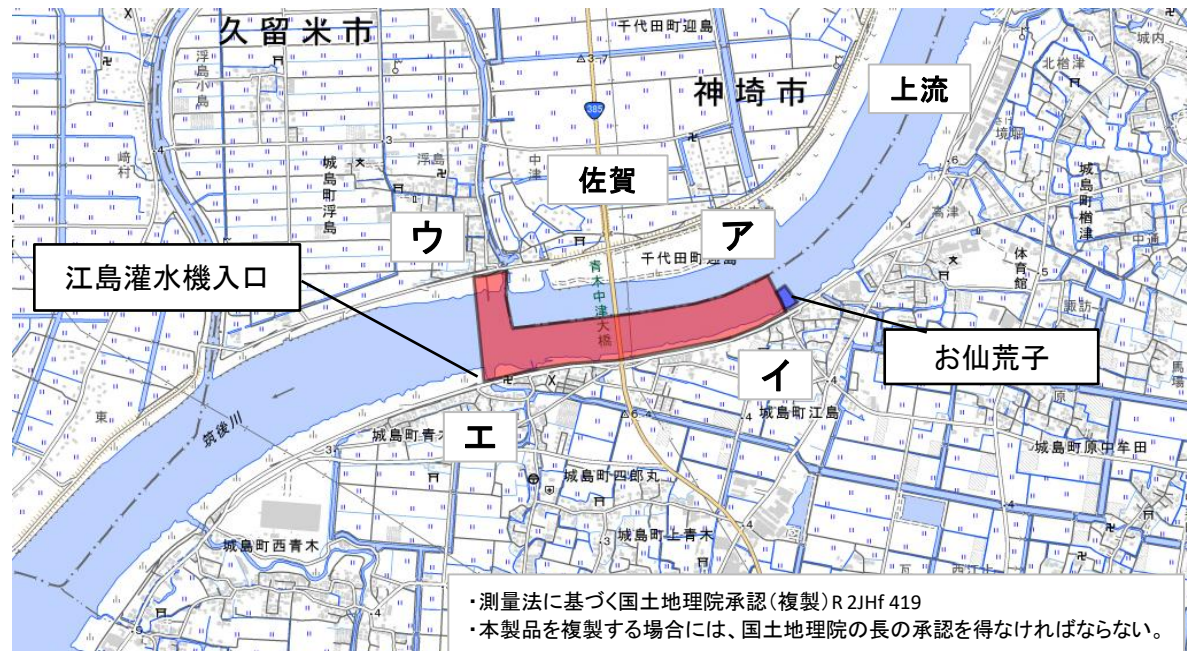
改正後: 次に掲げるア及びイの点を結んだ線からウ及びエの点を結んだ線に至る間の水面のうち福岡県区域

ア 北緯三十三度十五分五・七秒 東経百三十度二十四分三十八・四秒

イ 北緯三十三度十四分五十六・九秒 東経百三十度二十四分四十四・二秒

ウ 北緯三十三度十五分〇・五秒 東経百三十度二十四分二・五秒

エ 北緯三十三度十四分四十九・〇秒 東経百三十度二十四分四・九秒



河川：山ノ井川

禁止期間：11月1日から3月31日まで

改正前： 久留米市城島町、番所水門から上流四百メートルまで

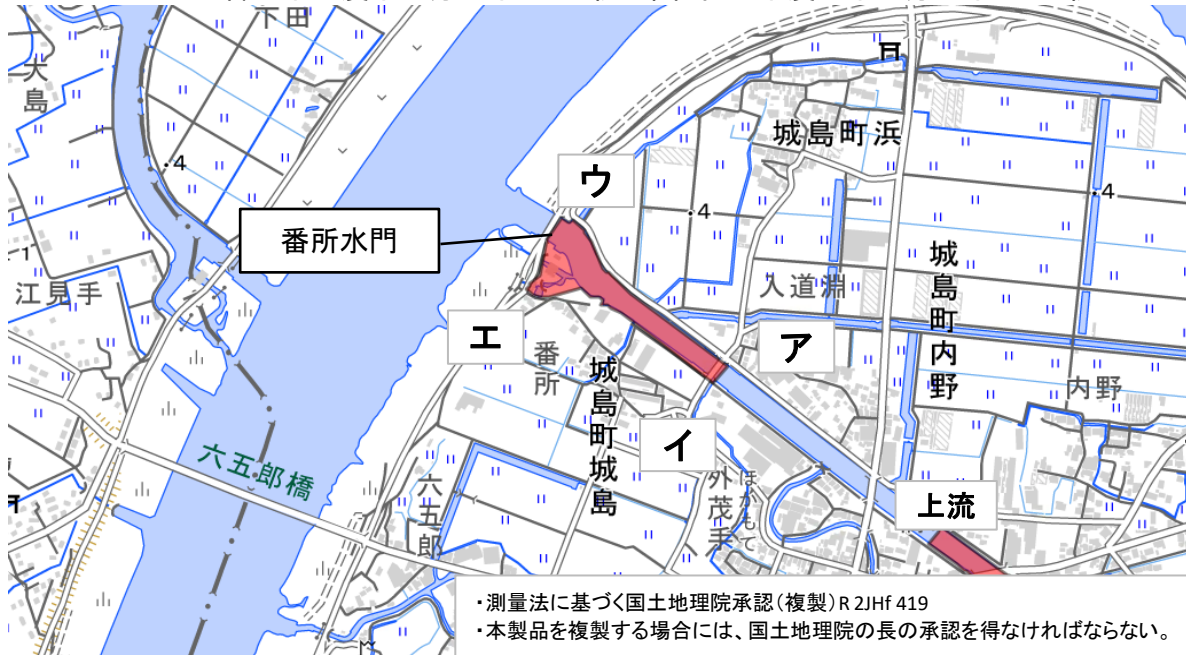
改正後： 次に掲げるア及びイの点を結んだ線からウ及びエの点を結んだ線に至る間の水面

ア 北緯三十三度十五分四十五・二秒 東経百三十度二十五分四十一・一秒

イ 北緯三十三度十五分四十四・三秒 東経百三十度二十五分四十・一秒

ウ 北緯三十三度十五分五十三・九秒 東経百三十度二十五分二十九・二秒

エ 北緯三十三度十五分五十二・六秒 東経百三十度二十五分二十八・二秒



河川：山ノ井川

禁止期間：11月1日から3月31日まで

改正前： 久留米市城島町大依、大清橋から下流千メートルまで

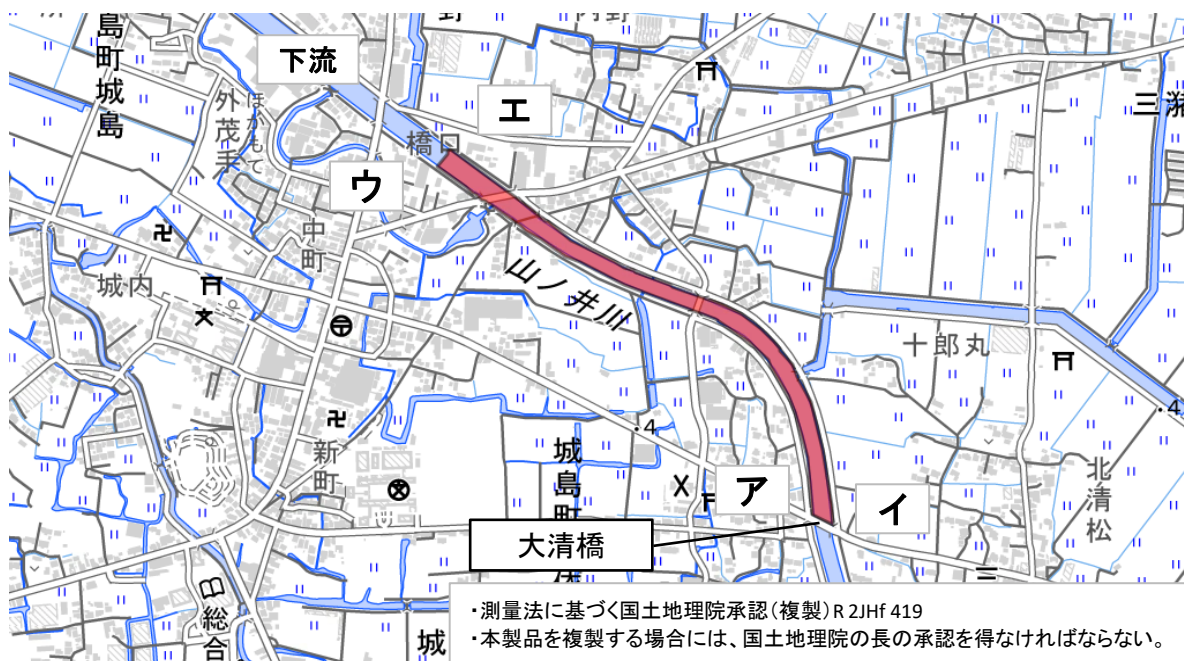
改正後： 次に掲げるア及びイの点を結んだ線からウ及びエの点を結んだ線に至る間の水面

ア 北緯三十三度十五分十四・八秒 東経百三十度二十六分十九・五秒

イ 北緯三十三度十五分十四・二秒 東経百三十度二十六分二十一・二秒

ウ 北緯三十三度十五分三十五・五秒 東経百三十度二十五分五十三・七秒

エ 北緯三十三度十五分三十六・四秒 東経百三十度二十五分五十四・七秒





河川:筑後川

禁止期間:11月1日から5月10日まで

改正前: 久留米市、久留米大橋の下流二十メートルから下流二百メートルまで

改正後: 次に掲げるア及びイの点を結んだ線からウ及びエの点を結んだ線に至る間の水面

ア 北緯三十三度十九分四十六・九秒 東経百三十度三十一分三十一・四秒

イ 北緯三十三度十九分四十一・九秒 東経百三十度三十一分二十八・五秒

ウ 北緯三十三度十九分四十九・六秒 東経百三十度三十一分二十五・一秒

エ 北緯三十三度十九分四十三・八秒 東経百三十度三十一分二十一・七秒

