

# 港湾施設個別施設計画

2020（令和2）年2月  
（2021（令和3）年2月改定）  
福岡県 県土整備部 港湾課

## 目 次

<u>1. 計画対象施設の設定及び現状</u>	… P 1
1－1 計画対象施設の設定	
1－2 計画対象施設の現状	
<u>2. 基本的な考え方</u>	… P 4
2－1 基本方針	
2－2 点検	
2－3 評価	
<u>3. 施設の状態等</u>	… P 6
<u>4. 計画期間</u>	… P 7
<u>5. 対策の優先順位の考え方</u>	… P 7
<u>6. 対策内容・実施時期</u>	… P 8
6－1 対策内容	
6－2 実施時期	
<u>7. 対策費用の概算</u>	… P 8

(別添)

港湾施設点検計画・補修計画表

## 1. 計画対象施設の設定及び現状

### 1-1 計画対象施設の設定

本個別施設計画は、福岡県が管理する下記の港湾施設を対象とします。

表1 種別毎の施設数

(令和2年3月末時点)

No	施設種別	水域施設	外郭施設	係留施設	臨港交通 施設、その他	総計
	港名					
1	苅田港	22	39	31	143	235
2	三池港	5	12	3	8	28
3	大牟田港	4	5	7	42	58
4	若津港	4	3	9	12	28
5	宇島港	9	18	11	33	71
6	大島港	3	11	8	11	33
7	芦屋港	4	7	8	24	43
	総計	51	95	77	273	496

表2 各種施設の概要

【水域施設】

船舶の安全かつ円滑な航行、係留、錨泊のために水深と幅員を確保している区域のことです。航路、泊地および船だまりがこれに該当します。

【外郭施設】

港内に侵入する波の高さの抑制、水深の維持、背後地を波浪、高潮、津波から防護する等、円滑な港湾利用を確保するための施設のことです。防波堤、護岸、開門等がこれに該当します。

【水域施設】



【外郭施設】



【係留施設】

人の乗降や貨物の揚げ降ろしのために船舶が港に停泊できる施設のことです。災害時の輸送基地としても利用されます。岸壁、栈橋、浮栈橋、船揚場等がこれに該当します。

【臨港交通施設、その他】

港湾において、車両や船舶の安全かつ円滑な交通を確保するために設置される施設のことです。道路、駐車場、橋梁また、荷さばき施設、保管施設、緑地等がこれに該当します。

【係留施設】



【臨港交通施設、その他】



## 1-2 計画対象施設の現状

建設後 50 年以上経過する施設は約 13%、100 年以上経過する施設は約 3% となっており、20 年後には、50 年以上経過施設は約 60%、100 年以上経過施設は約 4%まで増加し、今後ますます施設の老朽化が進む状況にあります。

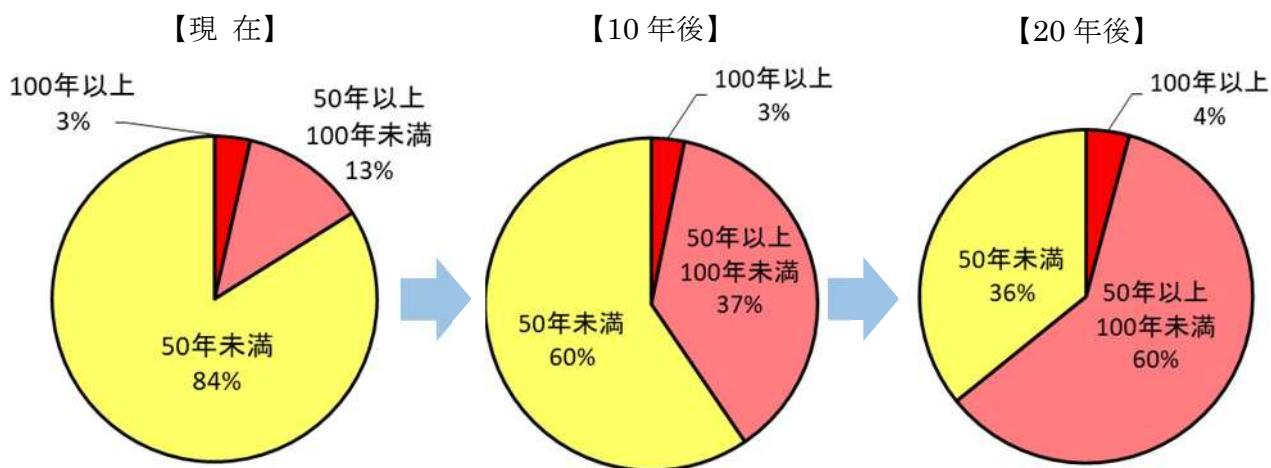


図1 建設後 50 年以上及び 100 年以上の施設数の増加

※建設年次が不明な施設を除く 405 施設で集計

## 2. 基本的な考え方

### 2-1 基本方針

将来にわたって港湾施設を安全に利用していくため、計画立案・点検・状態評価・維持管理対策といったメンテナンスサイクルを実施しながら、予防的な維持・補修を行います。

これにより、施設の長寿命化を図ることや、財政負担を軽減・平準化することで、効率的・効果的な維持管理を実施します。

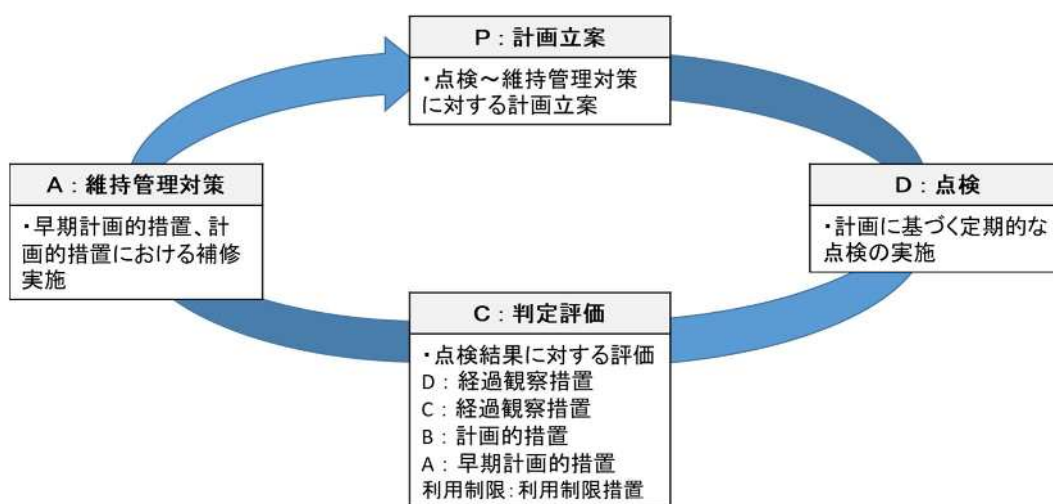


図2 PDCA サイクル型維持管理

## 2-2 点検

福岡県が管理する港湾施設は、日常点検（巡視）及び定期点検を実施しています。これらの点検は、「港湾の施設の維持管理計画策定ガイドライン」及び「港湾の施設の維持管理技術マニュアル」に基づき実施します。

また、必要に応じて下記基準・資料を参考に点検を実施します。

表3 参考にできる基準・資料

施設区分	基準等	発行年月	発行元
水域施設	港湾の施設の点検診断ガイドライン	平成 26(2014)年 7 月 (令和 2(2020)年 3 月 一部変更)	国土交通省港湾局
外郭施設	海岸保全施設維持管理マニュアル	平成 30(2018)年 5 月	農林水産省農村振興局 防災課、農林水産省水 産庁防災漁村課、国土 交通省水管理・国土保 全局海岸室、国土交通 省港湾局海岸・防災課
係留施設	港湾鋼構造物防食・補修マ ニュアル(2009 年版)	平成 21(2009)年 11 月	財団法人 沿岸技術研究センター
	水産基盤施設機能保全計画 策定の手引き	平成 27(2015)年 5 月	水産庁漁港漁場整備部
臨港交通 施設、その他	舗装の調査要領(案)	平成 25(2013)年 2 月	国土交通省 国道・防災課
	道路橋定期点検要領	平成 26(2014)年 6 月	国土交通省道路局
	公園施設長寿命化計画策定 指針(案)	平成 24(2012)年 4 月	国土交通省都市局

## 2-3 評価

点検を行う施設は、変状状態に応じて、5段階（利用制限～D）で評価するとともに、評価に応じ適切に措置を講じます。

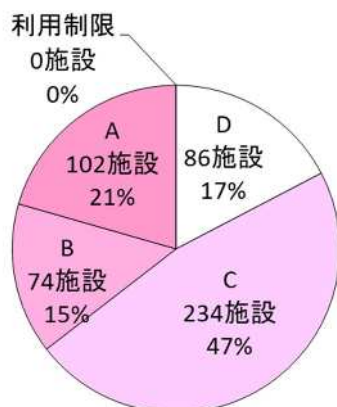
表4 性能低下度の評価基準

性能低下度	措置	性能低下度の判定基準
D	経過観察措置	変状は認められず、施設の性能が十分に保持されている状態
C	経過観察措置	変状はあるが、施設の性能の低下がほとんど認められない状態
B	計画的措置	施設の性能が低下している状態
A	早期計画的措置	施設の性能が相当低下している状態
利用制限	利用制限等の措置	施設の要求性能を満足しない状態

## 3. 施設の状態等

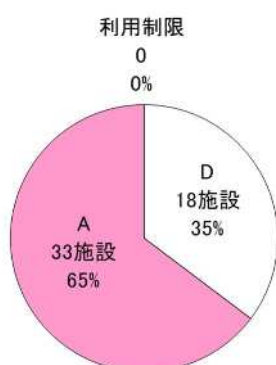
点検により、利用制限～Dに評価した施設総数は、496施設です。

そのうち、性能低下度Aは102施設、性能低下度Bは74施設、性能低下度Cは234施設、性能低下度Dは86施設となっています。現在、利用制限に該当する施設はありません。

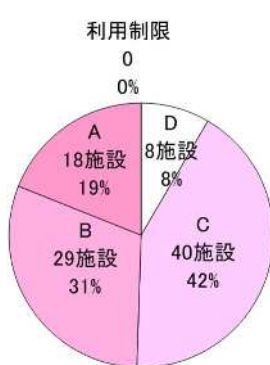


<対象施設合計>

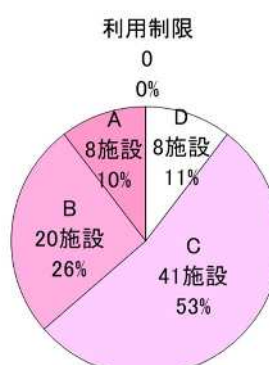
区分		施設数
D	経過観察	86
C	経過観察	234
B	計画的措置	74
A	早期計画的措置	102
利用制限	利用制限等の措置	0
計		496



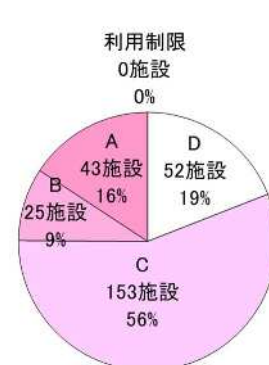
<水域施設>



<外郭施設>



<係留施設>



<臨港交通施設、その他>

図3 性能低下度別の施設割合



#### 4. 計画期間

計画期間は、令和8年度（2026年度）までとします。

#### 5. 対策の優先順位の考え方

対策の優先順位は、性能低下度の他、利用者および背後地への影響度や施設の重要度を総合的に勘案して判断します。

性能低下度A（早期計画的措置）に評価された施設の対策を推進し、次いで、性能低下度B（計画的措置）に評価された施設の対策を実施します。

## 6. 対策内容・実施時期

### 6-1 対策内容

水域施設は浚渫等を行います。外郭施設や係留施設は、コンクリート部材ではひび割れや剥落・鉄筋露出等の変状に対して、鋼部材では防食機能の劣化や腐食等の変状に対して、機能や耐久性等を回復させる措置を講じます。また、附帯設備の取替等を行います。臨港交通施設は主に As 舗装に対して、機能や耐久性等を回復させる措置を講じます。

### 6-2 実施時期

表 5 補修計画表

(施設数)

施設種類	合計	～R2年度 (～2020)	R3年度 (2021)	R4年度 (2022)	R5年度 (2023)	R6年度 (2024)	R7年度 (2025)	R8年度 (2026)
水域施設	33	12	4	3	3	2	5	4
外郭施設	23	1	4	3	5	5	2	3
係留施設	23	13	3	2	1	2	1	1
臨港交通施設 その他	54	12	7	8	7	6	7	7
合計	133	38	18	16	16	15	15	15

※対策が複数年にまたがる場合は、初年度のみにカウントしています

※早期計画的措置施設については、令和 8 年度までに対策に着手予定

今後の点検結果や対策の実施状況を踏まえた上で、適宜、計画を更新し、対策を実施することとします。

## 7. 対策費用の概算

表 6 対策費用の概算

(単位：百万円)

施設種類	平成 29 年度 (2017)	平成 30 年度 (2018)	令和元年度 (2019)	令和 2 年度 (2020)	令和 3 年度 ～ 令和 8 年度 (2021) (2026)
港湾施設	545	1,127	1,147	1,200	4,826

※平成 29 年度(2017)～令和 2 年度(2020)は実績値を記載しております。

※令和 3 年度(2021)～令和 8 年度(2026)は概算値であり、実際の予算や事業費とは異なります。

荇田港港湾施設点検・補修計画表

基本情報										点検・補修情報												
No.	施設名	港湾台帳 施設番号	種別	種類	竣工年度 (西暦)	施設規模			性能低下度	備考	点検計画〔○〕・補修計画〔●〕・撤去計画〔×〕										補修内容	
						水深 (DL)	延長 (m)	面積 (m <sup>2</sup> )			2017 (H29) 年度	2018 (H30) 年度	2019 (R1) 年度	2020 (R2) 年度	2021 (R3) 年度	2022 (R4) 年度	2023 (R5) 年度	2024 (R6) 年度	2025 (R7) 年度	2026 (R8) 年度		
01	荇田港本航路	A-1-1	水域施設	航路	1975	-10.0	11080.0	-	D	国有港湾施設												改修事業中
02	荇田港南航路	A-1-2	水域施設	航路	1990	-10.0	2140.0	-	A	国有港湾施設	○			○	●	●	○●	●	●	○●		ポンプ浚渫
03	松山小型船溜まり航路	A-1-3	水域施設	航路	1993	-2.0	600.0	-	A				○					○			●	グラブ浚渫
04	本港10号泊地	A-2-1	水域施設	泊地	1972	-10.0	-	166000.0	A	国有港湾施設		○			○		●	○●	●			グラブ浚渫
05	松山泊地	A-2-2	水域施設	泊地	1975	-10.0	-	71000.0	A	国有港湾施設		○				●	○					グラブ浚渫
06	松山10号泊地	A-2-3	水域施設	泊地	1977	-10.0	-	37000.0	D	国有港湾施設		○					○					-
07	本港7号泊地	A-2-4	水域施設	泊地	1972	-7.5	-	45000.0	D	国有港湾施設		○					○					-
08	南港7号A泊地	A-2-5	水域施設	泊地	1979	-7.5	-	1198000.0	A			○			●	●	○●	●	●	●	●	グラブ浚渫
09	南港7号B泊地	A-2-6	水域施設	泊地	1977	-7.5	-	94000.0	A	国有港湾施設		○			●	●	○●	●	●	●	●	グラブ浚渫
10	本港6号泊地	A-2-7	水域施設	泊地	1958	-6.5	-	42000.0	D	国有港湾施設		○					○					-
11	本港5号泊地	A-2-8	水域施設	泊地	1955	-5.5	-	37000.0	A	国有港湾施設		○				●	○					グラブ浚渫
12	本港4号泊地	A-2-9	水域施設	泊地	1950	-4.5	-	94000.0	A	国有港湾施設		○				●	○					グラブ浚渫
13	南港4号泊地	A-2-10	水域施設	泊地	1971	-4.5	-	166000.0	A				○				●	○				グラブ浚渫
14	本港3号泊地	A-2-11	水域施設	泊地	1947	-3.0	-	68000.0	A	国有港湾施設		○					○	●				グラブ浚渫
15	本港2号泊地	A-2-12	水域施設	泊地	1986	-2.0	-	10559.0	D	国有港湾施設				○				○				-
16	南港7号フェリー泊地	A-2-13	水域施設	泊地	1988	-7.5	-	69588.0	D				○					○				-
17	南港5号泊地	A-2-14	水域施設	泊地	1994	-5.5	-	20000.0	D	国有港湾施設		○						○				-
18	南港7号C泊地	A-2-15	水域施設	泊地	1999	-7.5	-	8000.0	A			○			●	●	○					グラブ浚渫
19	南港10号泊地	A-2-16	水域施設	泊地	1999	-10.0	-	491757.0	A	国有港湾施設		○			●	○●	●	●	○			グラブ浚渫
20	本港13号泊地	A-2-17	水域施設	泊地	2007	-11.0	-	32000.0	A	国有港湾施設		○				○		○	●	●		グラブ浚渫
21	松山小型船溜まり泊地	A-2-18	水域施設	泊地	1993	-2.0	-	23000.0	A								○				●	グラブ浚渫
22	本港第2船だまり泊地	A-2-19	水域施設	泊地	2011	-2.0	-	44000.0	D				○						○			-
23	北防波堤	B-1-1	外郭施設	防波堤	1946	-	1017.0	-	C	国有港湾施設	○						○					-
24	東防波堤	B-1-2	外郭施設	防波堤	1962	-	400.0	-	A	国有港湾施設		○						○		●		断面修復等
25	南防波堤	B-1-3	外郭施設	防波堤	1968	-	885.7	-	B	国有港湾施設		○						○				-
26	防波堤(松山)	B-1-4	外郭施設	防波堤	1973	-	252.0	-	C	国有港湾施設			○					○				-
27	松山防波堤	B-1-5	外郭施設	防波堤	1973	-	440.0	-	B				○					○				-
28	松山小型船だまり防波堤	B-1-6	外郭施設	防波堤	1993	-	385.0	-	B					○							○	-
29	本港第2船だまり防波堤	B-1-7	外郭施設	防波堤	2011	-	425.0	-	C						○				○			-
30	防砂堤	B-2-1	外郭施設	防砂堤	1969	-	1646.0	-	D										○			-
31	浜町防潮堤	B-3-1	外郭施設	防潮堤	2005	-	44.0	-	C			○						○				-
32	本港3号物揚場護岸	B-5-3	外郭施設	護岸	1951	-	28.0	-	B	国有港湾施設				○					○			-
33	丙護岸	B-5-4	外郭施設	護岸	1946	-	80.0	-	A	国有港湾施設			○					○			●	断面修復等
34	本港埠頭1号護岸	B-5-5	外郭施設	護岸	1960	-	500.0	-	D	国有港湾施設					○				○			-
35	本港埠頭2号護岸	B-5-6	外郭施設	護岸	1960	-	238.0	-	C	国有港湾施設								○				-
36	本港埠頭3号護岸	B-5-7	外郭施設	護岸	1960	-	395.0	-	B							○			○			-
37	長浜護岸	B-5-8	外郭施設	護岸	1960	-	1069.0	-	B			○						○				-
38	南港7号A岸壁取付護岸	B-5-9	外郭施設	護岸	1972	-	50.0	-	B	国有港湾施設				○					○			-
39	南港4号岸壁取付護岸	B-5-10	外郭施設	護岸	1971	-	55.0	-	B										○			-
40	小波瀬工業用地護岸	B-5-11	外郭施設	護岸	1965	-	3110.0	-	A										○●			断面修復等
41	松山2号護岸	B-5-16	外郭施設	護岸	1977	-	113.0	-	B			○						○				-
42	松山3号護岸	B-5-17	外郭施設	護岸	1977	-	4.0	-	B			○						○				-
43	松山木材岸壁取付護岸	B-5-18	外郭施設	護岸	1977	-	60.0	-	B							○			○			-
44	南港7号B岸壁取付護岸	B-5-19	外郭施設	護岸	1976	-	30.0	-	B					○					○			-
45	松山A護岸	B-5-20	外郭施設	護岸	1975	-	1324.0	-	C						○				○			-
46	南港3号物揚場取付護岸	B-5-25	外郭施設	護岸	1982	-	60.0	-	D			○						○				-
47	幸町1号護岸	B-5-26	外郭施設	護岸	1985	-	42.0	-	B			○						○				-
48	フェリーA護岸	B-5-27	外郭施設	護岸	1974	-	230.0	-	A				○				●	○				断面修復等
49	フェリーB護岸	B-5-28	外郭施設	護岸	1974	-	74.0	-	A									○●				断面修復等
50	フェリーA岸壁取付護岸	B-5-29	外郭施設	護岸	1972	-	15.0	-	A									○	●			断面修復等



羽田港港湾施設点検・補修計画表

基本情報										点検・補修情報											
No.	施設名	港湾台帳 施設番号	種別	種類	竣工年度 (西暦)	施設規模			性能低下度	備考	点検計画〔○〕・補修計画〔●〕・撤去計画〔×〕										補修内容
						水深 (DL)	延長 (m)	面積 (m <sup>2</sup> )			2017 (H29) 年度	2018 (H30) 年度	2019 (R1) 年度	2020 (R2) 年度	2021 (R3) 年度	2022 (R4) 年度	2023 (R5) 年度	2024 (R6) 年度	2025 (R7) 年度	2026 (R8) 年度	
101	長浜2号線	D-1-9	臨港交通施設	道路	1968	-	460.0	-	A		○					○●					側溝補修等
102	長浜3号線	D-1-10	臨港交通施設	道路	1968	-	270.0	-	A		○		●			○					側溝補修等
103	長浜4号線	D-1-11	臨港交通施設	道路	1970	-	1570.0	-	C		○					○					-
104	長浜5号線	D-1-12	臨港交通施設	道路	1970	-	540.0	-	C		○					○					-
105	長浜6号線	D-1-13	臨港交通施設	道路	1991	-	180.2	-	A		○					○		●			切削オーバーレイ
106	南港1号線	D-1-14	臨港交通施設	道路	1969	-	3070.0	-	C		○●	●				○					側溝補修等
107	南港2号線	D-1-15	臨港交通施設	道路	1965	-	40.0	-	A		○				●	○					切削オーバーレイ
108	南港3号線	D-1-16	臨港交通施設	道路	1972	-	80.0	-	C		○					○					-
109	南港4号線	D-1-17	臨港交通施設	道路	1972	-	80.0	-	C		○					○					-
110	南港5号線	D-1-18	臨港交通施設	道路	1972	-	30.0	-	C		○					○					-
111	南港6号線	D-1-19	臨港交通施設	道路	1972	-	30.0	-	A		○					○		●			側溝補修等
112	南港7号線	D-1-20	臨港交通施設	道路	1972	-	40.0	-	A		○			●		○					側溝補修等
113	フェリー埠頭1号線	D-1-21	臨港交通施設	道路	1976	-	641.0	-	B		○					○					-
114	フェリー埠頭2号線	D-1-22	臨港交通施設	道路	1976	-	707.0	-	C		○●					○					側溝補修等
115	南港中央1号線	D-1-23	臨港交通施設	道路	1978	-	70.0	-	A		○					○			●		切削オーバーレイ
116	南港中央2号線	D-1-24	臨港交通施設	道路	1978	-	70.0	-	C		○					○					-
117	南港中央3号線	D-1-25	臨港交通施設	道路	1978	-	70.0	-	D		○					○					-
118	南港中央4号線	D-1-26	臨港交通施設	道路	1982	-	74.6	-	C		○					○					-
119	南港中央5号線	D-1-27	臨港交通施設	道路	1982	-	74.5	-	C		○					○					-
120	南港2号地1号線	D-1-28	臨港交通施設	道路	1982	-	2401.5	-	C		○●	●	●	●	●	○●	●				側溝補修等
121	松山1号線	D-1-29	臨港交通施設	道路	1975	-	3880.0	-	C		○					○					-
122	松山2号線	D-1-30	臨港交通施設	道路	1983	-	200.0	-	C		○					○					-
123	松山4号線	D-1-32	臨港交通施設	道路	1983	-	522.5	-	A		○					○	●				側溝補修等
124	松山5号線	D-1-33	臨港交通施設	道路	1984	-	393.9	-	B		○					○					-
125	松山6号線	D-1-34	臨港交通施設	道路	1985	-	398.8	-	A		○					○	●				側溝補修等
126	松山8号線	D-1-36	臨港交通施設	道路	1986	-	1078.5	-	C		○					○					-
127	松山9号線	D-1-37	臨港交通施設	道路	1989	-	369.3	-	A		○					○			●		側溝補修等
128	幸町1号線	D-1-38	臨港交通施設	道路	1986	-	52.7	-	C		○					○					-
129	幸町2号線	D-1-39	臨港交通施設	道路	1986	-	72.4	-	A		○					○			●		切削オーバーレイ
130	幸町3号線	D-1-40	臨港交通施設	道路	1986	-	84.1	-	A		○					○			●		切削オーバーレイ
131	本港8号線	D-1-41	臨港交通施設	道路	1993	-	435.4	-	A		○					●	○				切削オーバーレイ
132	幸町4号線	D-1-42	臨港交通施設	道路	1987	-	556.9	-	C		○					○					-
133	幸町5号線	D-1-43	臨港交通施設	道路	1993	-	86.0	-	C		○					○					-
134	幸町6号線	D-1-44	臨港交通施設	道路	1993	-	85.6	-	C		○					○					-
135	新浜1号線	D-1-45	臨港交通施設	道路	1998	-	713.3	-	C		○					○					-
136	新浜2号線	D-1-46	臨港交通施設	道路	1992	-	174.5	-	C		○					○					-
137	新浜3号線	D-1-47	臨港交通施設	道路	1990	-	73.5	-	C		○					○					-
138	新浜4号線	D-1-48	臨港交通施設	道路	1993	-	175.3	-	C		○					○					-
139	新浜5号線	D-1-49	臨港交通施設	道路	1998	-	73.5	-	C		○					○					-
140	新浜6号線	D-1-50	臨港交通施設	道路	1998	-	100.8	-	A		○					●	○				切削オーバーレイ
141	フェリー埠頭3号線	D-1-51	臨港交通施設	道路	1972	-	567.6	-	B		○					○					-
142	フェリー埠頭4号線	D-1-52	臨港交通施設	道路	1972	-	953.6	-	C		○					○					-
143	南港2号地2号線	D-1-53	臨港交通施設	道路	1985	-	416.3	-	A		○					●	○				切削オーバーレイ
144	南港2号地3号線	D-1-54	臨港交通施設	道路	1985	-	645.0	-	C		○					○					-
145	南港2号地4号線	D-1-55	臨港交通施設	道路	1985	-	304.0	-	C		○					○					-
146	南港2号地5号線	D-1-56	臨港交通施設	道路	1985	-	320.5	-	C		○					○					-
147	南港2号地6号線	D-1-57	臨港交通施設	道路	1985	-	337.5	-	C		○					○					-
148	南港2号地7号線	D-1-58	臨港交通施設	道路	1985	-	270.0	-	C		○					○					-
149	南港2号地8号線	D-1-59	臨港交通施設	道路	1985	-	171.5	-	C		○					○					-
150	本港9号線	D-1-60	臨港交通施設	道路	2004	-	326.8	-	A		○					○			●		切削オーバーレイ

苧田港港湾施設点検・補修計画表

基本情報											点検・補修情報											
No.	施設名	港湾台帳 施設番号	種別	種類	竣工年度 (西暦)	施設規模			性能低下度	備考	点検計画〔○〕・補修計画〔●〕・撤去計画〔×〕										補修内容	
						水深 (DL)	延長 (m)	面積 (m <sup>2</sup> )			2017 (H29) 年度	2018 (H30) 年度	2019 (R1) 年度	2020 (R2) 年度	2021 (R3) 年度	2022 (R4) 年度	2023 (R5) 年度	2024 (R6) 年度	2025 (R7) 年度	2026 (R8) 年度		
151	本港10号線	D-1-61	臨港交通施設	道路	2004	-	101.9	-	C		○					○						-
152	本港11号線	D-1-62	臨港交通施設	道路	2004	-	373.7	-	C		○					○						-
153	本港12号線	D-1-63	臨港交通施設	道路	2004	-	54.1	-	D		○					○						-
154	松山小型船溜まり道路A	D-1-64	臨港交通施設	道路	2004	-	53.0	-	A			○					○			●		側溝補修等
155	松山小型船溜まり道路B	D-1-65	臨港交通施設	道路	2004	-	39.5	-	A			○					○			●		側溝補修等
156	港橋	D-5-1	臨港交通施設	橋梁	1966	-	27.4	-	B			●	○●	●	●				○			断面修復等
157	新港橋	D-5-2	臨港交通施設	橋梁	1972	-	43.1	-	C				○						○			-
158	機械式連続アンローダー	F-2-1	荷さばき施設	軌道走行式	2004	-	-	-	D		○						○					-
159	南港43号荷捌地	F-4-1	荷さばき施設	荷さばき地	1972	-	-	3900.0	C			○						○				-
160	松山荷捌地	F-4-2	荷さばき施設	荷さばき地	1976	-	-	3432.0	A			○						○	●			表層補修等
161	南港11号荷捌地	F-4-3	荷さばき施設	荷さばき地	1999	-	-	16600.0	C			○						○				-
162	南港12号荷捌地	F-4-6	荷さばき施設	荷さばき地	1999	-	-	6600.0	C			○						○				-
163	南港13号荷捌地	F-4-7	荷さばき施設	荷さばき地	1999	-	-	8200.0	C			○						○				-
164	本港131号荷捌地	F-4-10	荷さばき施設	荷さばき地	2004	-	-	10171.0	C			○						○				-
165	1号上屋	F-5-1	荷さばき施設	上屋	1971	-	-	4588.1	C			○						○				-
166	本港2号上屋	F-5-3	荷さばき施設	上屋	1993	-	-	1200.0	C			○						○				-
167	A-1可動橋	G-1-1	旅客施設	固定式	1987	-	-	-	B				○						○			-
168	本港11号野積場	H-2-1	保管施設	野積場	1973	-	-	8873.0	A			○						○●				表層補修等
169	本港12号野積場	H-2-2	保管施設	野積場	1973	-	-	9048.0	A			○						○●				表層補修等
170	本港13号野積場	H-2-3	保管施設	野積場	1973	-	-	39030.0	C			○						○				-
171	本港14号野積場	H-2-4	保管施設	野積場	1973	-	-	11000.0	A			○						○●				表層補修等
172	本港15号野積場	H-2-5	保管施設	野積場	1973	-	-	47239.0	A			○						○●				表層補修等
173	本港7号野積場	H-2-6	保管施設	野積場	1977	-	-	3749.0	A			○						○●				表層補修等
174	本港61号野積場	H-2-7	保管施設	野積場	1977	-	-	5744.0	C			○						○				-
175	本港62号野積場	H-2-8	保管施設	野積場	1977	-	-	13478.0	C			○						○				-
176	本港51号野積場	H-2-9	保管施設	野積場	1977	-	-	3125.0	B			○						○				-
177	本港52号野積場	H-2-10	保管施設	野積場	1977	-	-	12471.0	C			○						○				-
178	本港4号野積場	H-2-11	保管施設	野積場	1950	-	-	38980.0	A	国有港湾施設		○						○	●			表層補修等
179	本港3号野積場	H-2-12	保管施設	野積場	1951	-	-	11705.0	B	国有港湾施設		○						○				-
180	港町1号野積場	H-2-13	保管施設	野積場	1950	-	-	1435.0	C			○						○				-
181	南港7号野積場	H-2-14	保管施設	野積場	1972	-	-	7490.0	A			○						○	●			表層補修等
182	南港41号野積場	H-2-15	保管施設	野積場	1972	-	-	8665.0	C			○						○				-
183	南港42号野積場	H-2-16	保管施設	野積場	1972	-	-	2100.0	C			○						○				-
184	松山野積場	H-2-17	保管施設	野積場	1977	-	-	76710.0	A			○						○	●			表層補修等
185	南港71号野積場	H-2-18	保管施設	野積場	1978	-	-	7839.0	B			○						○				-
186	南港72号野積場	H-2-19	保管施設	野積場	1978	-	-	7870.0	C			○						○				-
187	南港31号野積場	H-2-20	保管施設	野積場	1982	-	-	12473.0	B			○						○				-
188	南港32号野積場	H-2-21	保管施設	野積場	1982	-	-	10778.0	C			○						○				-
189	本港16号野積場	H-2-23	保管施設	野積場	1987	-	-	1627.0	C			○						○				-
190	幸町1号野積場	H-2-24	保管施設	野積場	1986	-	-	1987.0	C			○						○				-
191	幸町2号野積場	H-2-25	保管施設	野積場	1986	-	-	1398.0	C			○						○				-
192	幸町3号野積場	H-2-26	保管施設	野積場	1986	-	-	651.0	C			○						○				-
193	幸町4号野積場	H-2-27	保管施設	野積場	1986	-	-	1223.0	C			○						○				-
194	幸町5号野積場	H-2-28	保管施設	野積場	1986	-	-	508.0	C			○						○				-
195	南港73号野積場	H-2-29	保管施設	野積場	1988	-	-	20292.0	C			○						○				-
196	南港51号野積場	H-2-30	保管施設	野積場	1992	-	-	14585.0	C			○						○				-
197	南港52号野積場	H-2-31	保管施設	野積場	1992	-	-	8044.0	C			○						○				-
198	港町2号野積場	H-2-32	保管施設	野積場	1993	-	-	15876.0	C	国有港湾施設		○						○				-
199	港町3号野積場	H-2-33	保管施設	野積場	1993	-	-	20021.0	C	国有港湾施設		○						○				-
200	南港55号野積場	H-2-34	保管施設	野積場	1994	-	-	15123.0	C			○						○				-

苅田港港湾施設点検・補修計画表

基本情報										点検・補修情報												
No.	施設名	港湾台帳 施設番号	種別	種類	竣工年度 (西暦)	施設規模			性能低下度	備考	点検計画〔○〕・補修計画〔●〕・撤去計画〔×〕										補修内容	
						水深 (DL)	延長 (m)	面積 (m <sup>2</sup> )			2017 (H29) 年度	2018 (H30) 年度	2019 (R1) 年度	2020 (R2) 年度	2021 (R3) 年度	2022 (R4) 年度	2023 (R5) 年度	2024 (R6) 年度	2025 (R7) 年度	2026 (R8) 年度		
201	南港56号野積場	H-2-35	保管施設	野積場	1994	-	-	22330.0	C		○					○						-
202	南港53号野積場	H-2-36	保管施設	野積場	1994	-	-	8422.0	C		○					○						-
203	幸町31号野積場	H-2-37	保管施設	野積場	1994	-	-	7843.0	C		○					○						-
204	幸町32号野積場	H-2-38	保管施設	野積場	1994	-	-	12125.0	C		○					○						-
205	幸町41号野積場	H-2-39	保管施設	野積場	1994	-	-	13985.0	B		○					○						-
206	幸町42号野積場	H-2-40	保管施設	野積場	1995	-	-	12595.0	B		○					○						-
207	南港54号野積場	H-2-41	保管施設	野積場	1998	-	-	7834.0	C		○					○						-
208	南港701号野積場	H-2-42	保管施設	野積場	1998	-	-	8611.0	B		○					○						-
209	南港702号野積場	H-2-43	保管施設	野積場	1998	-	-	22645.0	C		○					○						-
210	南港101号野積場	H-2-44	保管施設	野積場	1999	-	-	5900.0	C		○					○						-
211	南港102号野積場	H-2-45	保管施設	野積場	1999	-	-	5700.0	C		○					○						-
212	南港103号野積場	H-2-46	保管施設	野積場	1999	-	-	4000.0	C		○					○						-
213	南港104号野積場	H-2-47	保管施設	野積場	1999	-	-	3600.0	C		○					○						-
214	松山小型船溜まり野積場	H-2-48	保管施設	野積場	2004	-	-	2925.0	D		○					○						-
215	本港132号物揚場	H-2-49	保管施設	野積場	2004	-	-	3964.0	D		○					○						-
216	本港133号物揚場	H-2-50	保管施設	野積場	2004	-	-	32912.0	C		○					○						-
217	南港74号野積場	H-2-51	保管施設	野積場	2012	-	-	2481.0	B		○					○						-
218	南港75号野積場	H-2-52	保管施設	野積場	2012	-	-	5441.0	C		○					○						-
219	南港76号野積場	H-2-53	保管施設	野積場	2012	-	-	10423.0	C		○					○						-
220	南港77号野積場	H-2-54	保管施設	野積場	2012	-	-	1110.0	C		○					○						-
221	南港78号野積場	H-2-55	保管施設	野積場	2012	-	-	17423.0	B		○					○						-
222	南港105号野積場	H-2-56	保管施設	野積場	2012	-	-	11656.0	C		○					○						-
223	南港106号野積場	H-2-57	保管施設	野積場	2012	-	-	4065.0	C		○					○						-
224	南港14号野積場	H-2-58	保管施設	野積場	1999	-	-	6000.0	C		○					○						-
225	南港15号野積場	H-2-59	保管施設	野積場	1999	-	-	5500.0	B		○					○						-
226	南港16号野積場	H-2-60	保管施設	野積場	1999	-	-	4400.0	C		○					○						-
227	南港17号野積場	H-2-61	保管施設	野積場	1999	-	-	4800.0	C		○					○						-
228	給水栓	I-1-23	船舶役務用施設	給水施設	2000	-	-	-	C				○					○				-
229	給水栓	I-1-24	船舶役務用施設	給水施設	2009	-	-	-	C				○					○				-
230	本港緑地	L-2-1	港湾環境整備施設	緑地	1975	-	-	3102.0	C				○							○		-
231	苅田港緑地公園	L-2-2	港湾環境整備施設	緑地	1976	-	-	34829.0	D			○				○						-
232	南港緑地	L-2-3	港湾環境整備施設	緑地	1988	-	-	3940.0	D			○				○						-
233	松山緑地	L-2-4	港湾環境整備施設	緑地	1998	-	-	29221.0	C				○						○			-
234	磯浜緑地	L-2-5	港湾環境整備施設	緑地	2007	-	-	10023.0	D				○					○				-
235	臨海運動公園	L-3-1	港湾環境整備施設	広場	1970	-	-	29708.0	C				○					○				-

※点検結果等を踏まえ、適宜更新する予定です。







大牟田港港湾施設点検・補修計画表

基本情報										点検・補修情報												
No.	施設名	港湾台帳 施設番号	種別	種類	竣工年度 (西暦)	施設規模			性能低下度	備考	点検計画【○】・補修計画【●】・撤去計画【×】										補修内容	
						水深 (DL)	延長 (m)	面積 (m <sup>2</sup> )			2017 (H29) 年度	2018 (H30) 年度	2019 (R1) 年度	2020 (R2) 年度	2021 (R3) 年度	2022 (R4) 年度	2023 (R5) 年度	2024 (R6) 年度	2025 (R7) 年度	2026 (R8) 年度		
51	14号野積場	H-2-14	保管施設	野積場	不明	-	-	791.0	C		○					○						-
52	15号野積場	H-2-15	保管施設	野積場	不明	-	-	1997.0	C		○					○						-
53	16号野積場	H-2-16	保管施設	野積場	不明	-	-	152.0	C		○					○						-
54	17号野積場	H-2-17	保管施設	野積場	不明	-	-	4142.0	C		○					○						-
55	18号野積場	H-2-18	保管施設	野積場	不明	-	-	3819.0	C		○					○						-
56	給水栓	I-1-1~2	船舶役務用施設	給水	不明	-	-	-	C		○					○						-
57	給水栓	I-1-3~4	船舶役務用施設	給水	不明	-	-	-	C		○					○						-
58	大牟田港緑地運動公園	L-2-1	港湾環境整備施設	緑地	1982	-	-	95479.0	B				○●	●	●	●	●	○				公園施設補修等

※点検結果等を踏まえ、適宜更新する予定です。

若津港港湾施設点検・補修計画表

基本情報										点検・補修情報												
No.	施設名	港湾台帳 施設番号	種別	種類	竣工年度 (西暦)	施設規模			性能低下度	備考	点検計画〔○〕・補修計画〔●〕・撤去計画〔×〕										補修内容	
						水深 (DL)	延長 (m)	面積 (m <sup>2</sup> )			2017 (H29) 年度	2018 (H30) 年度	2019 (R1) 年度	2020 (R2) 年度	2021 (R3) 年度	2022 (R4) 年度	2023 (R5) 年度	2024 (R6) 年度	2025 (R7) 年度	2026 (R8) 年度		
01	花宗泊地	A-2-1	水域施設	泊地	不明	-1.6	-	7000.0	A		○						○●					グラブ浚渫
02	小保泊地	A-2-2	水域施設	泊地	不明	-2.0	-	21000.0	A		○						○	●				グラブ浚渫
03	向島泊地	A-2-3	水域施設	泊地	不明	-3.0	-	20000.0	A		○						○		●			グラブ浚渫
04	新田泊地	A-2-4	水域施設	泊地	不明	±0.0	-	1258.0	A		○						○			●		グラブ浚渫
05	導流堤	B-4-1	外郭施設	導流堤	1890	-	6527.0	-	B					○	●	●	●	●	○			張石補修等
06	花宗右護岸	B-5-3	外郭施設	護岸	不明	-	160.0	-	A		○			●		○						断面修復等
07	若津港陸開門	B-10-1	外郭施設	開門	2009	1.2	9.0	-	D		○					○						-
08	若津港浮棧橋	C-5-1	係留施設	浮棧橋	2000	-2.0	12.5	-	C		●	○●	●	●		○						断面修復等
09	花宗1号物揚場	C-6-1	係留施設	物揚場	不明	-1.6	15.0	-	D		○					○						-
10	花宗2号物揚場	C-6-2	係留施設	物揚場	不明	-1.6	155.0	-	C		○					○						-
11	小保物揚場	C-6-3	係留施設	物揚場	不明	-2.0	229.0	-	A		●	○●	●	●		○						断面修復、打替え等
12	向島1号物揚場	C-6-4	係留施設	物揚場	1969	-3.0	268.0	-	C		○					○						-
13	向島2号物揚場	C-6-5	係留施設	物揚場	1956	-3.0	25.0	-	C		○					○						-
14	花宗3号物揚場	C-6-6	係留施設	物揚場	不明	-1.6	44.0	-	D		○					○						-
15	新田1号物揚場	C-6-7	係留施設	物揚場	1986	±0.0	70.0	-	D		○					○						-
16	新田2号物揚場	C-6-8	係留施設	物揚場	1982	±0.0	27.5	-	C				○					○				-
17	小保線	D-1-1	臨港交通施設	道路	不明	-	558.7	-	D		○					○						-
18	向島1号線	D-1-2	臨港交通施設	道路	不明	-	980.0	-	C		○					○						-
19	向島2号線	D-1-3	臨港交通施設	道路	不明	-	142.0	-	D		○					○						-
20	新田線	D-1-4	臨港交通施設	道路	不明	-	41.0	-	C		○					○						-
21	向島1号橋梁	D-3-1	臨港交通施設	橋梁	1967	-	10.0	-	D				○					○				-
22	向島2号橋梁	D-3-2	臨港交通施設	橋梁	1999	-	10.0	-	D				○					○				-
23	1号野積場	H-2-1	保管施設	野積場	不明	-	-	638.0	D				○					○				-
24	2号野積場	H-2-2	保管施設	野積場	不明	-	-	312.0	C				○					○				-
25	3号野積場	H-2-3	保管施設	野積場	不明	-	-	406.0	A				○					○	●			表層補修等
26	4号野積場	H-2-4	保管施設	野積場	不明	-	-	370.0	A				○					○			●	表層補修等
27	5号野積場	H-2-5	保管施設	野積場	不明	-	-	877.0	D				○					○				-
28	6号野積場	H-2-6	保管施設	野積場	不明	-	-	183.0	D				○					○				-

※点検結果等を踏まえ、適宜更新する予定です。

宇島港港湾施設点検・補修計画表

基本情報										点検・補修情報											
No.	施設名	港湾台帳 施設番号	種別	種類	竣工年度 (西暦)	施設規模			性能低下度	備考	点検計画〔○〕・補修計画〔●〕・撤去計画〔×〕										補修内容
						水深 (DL)	延長 (m)	面積 (m <sup>2</sup> )			2017 (H29) 年度	2018 (H30) 年度	2019 (R1) 年度	2020 (R2) 年度	2021 (R3) 年度	2022 (R4) 年度	2023 (R5) 年度	2024 (R6) 年度	2025 (R7) 年度	2026 (R8) 年度	
01	4号航路	A-1-1	水域施設	航路	1973	-4.5	-	200.0	A		○					○	●			グラブ浚渫	
02	7号航路	A-1-2	水域施設	航路	1979	-7.5	-	2866.0	A		○	●	●	●	●	○●	●	●	●	グラブ浚渫	
03	3号泊地	A-2-1	水域施設	泊地	不明	-3.0	-	52000.0	D		○					○				-	
04	4-1号泊地	A-2-2	水域施設	泊地	不明	-4.5	-	24000.0	A		○					○		●		グラブ浚渫	
05	5号泊地	A-2-3	水域施設	泊地	1979	-5.5	-	17000.0	A		○●	●	●			○				グラブ浚渫	
06	7号泊地	A-2-4	水域施設	泊地	1979	-7.5	-	52000.0	A	●	○●	●				○				グラブ浚渫	
07	船だまり	A-2-5	水域施設	船だまり	天然	±0.0	-	4268.0	D		○					○				-	
08	4-2号泊地	A-2-6	水域施設	泊地	1985	-4.5	-	18000.0	A		○					○		●		グラブ浚渫	
09	4-3号泊地	A-2-7	水域施設	泊地	1996	-4.5	-	37101.0	A		○					○			●	グラブ浚渫	
10	西1号防波堤	B-1-1	外郭施設	防波堤	不明	-	240.0	-	C				○					○		-	
11	西2号防波堤	B-1-2	外郭施設	防波堤	1974	-	400.0	-	D				○					○		-	
12	西3号防波堤	B-1-3	外郭施設	防波堤	1978	-	80.0	-	D				○					○		-	
13	東防波堤	B-1-6	外郭施設	防波堤	1981	-	180.0	-	D				○					○		-	
14	宇島8号護岸	B-5-8	外郭施設	護岸	不明	-	180.0	-	A		○				●	○				断面修復、ひび割れ補修等	
15	宇島9号護岸	B-5-9	外郭施設	護岸	不明	-	202.0	-	A		○				●	○				断面修復、ひび割れ補修等	
16	宇島10号護岸	B-5-10	外郭施設	護岸	不明	-	340.0	-	C		○					○				-	
17	宇島13号護岸	B-5-13	外郭施設	護岸	1978	-	398.0	-	B		○					○				-	
18	5号岸壁取付護岸	B-5-14	外郭施設	護岸	1978	-	20.0	-	C				○					○		-	
19	7号岸壁取付護岸	B-5-15	外郭施設	護岸	1978	-	30.0	-	C				○					○		-	
20	3号物揚場取付護岸	B-5-16	外郭施設	護岸	1984	-	24.0	-	B		○					○				-	
21	4-2号岸壁取付護岸	B-5-17	外郭施設	護岸	1988	-	100.0	-	A		○					○●				断面修復等	
22	宇島14号護岸	B-5-18	外郭施設	護岸	1997	-	295.0	-	A		○					○●				断面修復等	
23	4-3号岸壁取付護岸	B-5-19	外郭施設	護岸	1997	-	60.0	-	A		○					○●				断面修復等	
24	1号胸壁	B-8-1	外郭施設	胸壁	1976	-	389.0	-	A		○					○●				断面修復等	
25	2号胸壁	B-8-2	外郭施設	胸壁	1976	-	100.0	-	C		○					○				-	
26	3号胸壁	B-8-3	外郭施設	胸壁	1977	-	61.0	-	C		○					○				-	
27	九州高圧水門	B-9-1	外郭施設	水門	不明	2.0	4.8	-	A			○					○		●	ひび割れ補修等	
28	4-1号岸壁	C-1-1	係留施設	岸壁	1966	-4.5	180.0	-	C				○					○		-	
29	5号岸壁	C-1-2	係留施設	岸壁	1978	-5.5	90.0	-	C				○					○		-	
30	7号岸壁	C-1-3	係留施設	岸壁	1978	-7.5	130.0	-	C				○					○		-	
31	4-2号岸壁	C-1-4	係留施設	岸壁	1988	-4.5	120.0	-	C				○					○		-	
32	4-3号岸壁	C-1-5	係留施設	岸壁	1996	-4.5	70.0	-	C				○					○		-	
33	1号ドルフィン	C-3-1	係留施設	係船くい	1958	-3.0	15.0	-	C		●	●	○●	●	●	●	●	○		断面修復等	
34	2号ドルフィン	C-3-2	係留施設	係船くい	1954	-0.5	25.0	-	C				○	●	●	●	○			断面修復等	
35	浮棧橋	C-5-2	係留施設	浮棧橋	1983	-2.0	40.0	-	C				○					○		-	
36	1号物揚場	C-6-1	係留施設	物揚場	1969	-3.0	276.0	-	D				○					○		-	
37	2号物揚場	C-6-2	係留施設	物揚場	1933	-0.5	100.0	-	D				○					○		-	
38	3号物揚場	C-6-3	係留施設	物揚場	1952	-3.0	72.0	-	D				○					○		-	
39	臨港1号線	D-1-1	臨港交通施設	道路	1978	-	797.3	-	A				●	○●	●	●	●	●	○●	切削オーバーレイ	
40	臨港2号線	D-1-2	臨港交通施設	道路	1966	-	389.6	-	A				○					●	○	切削オーバーレイ	
41	臨港3号線	D-1-4	臨港交通施設	道路	1990	-	719.4	-	A				●	○●	●	●	●	●	○●	切削オーバーレイ	
42	臨港4号線	D-1-5	臨港交通施設	道路	1998	-	422.0	-	A				○					●	○	切削オーバーレイ	
43	遙拝橋	D-2-1	臨港交通施設	橋梁	1990	-	21.2	-	C				○					○		-	
44	1号上屋	F-5-1	荷さばき施設	上屋	1970	-	-	1491.3	C			○					○			-	
45	2号上屋	F-5-2	荷さばき施設	上屋	1995	-	-	1332.5	C			○					○			-	
46	41号荷捌地	F-4-1	荷さばき施設	荷捌き地	1991	-	-	3326.0	D		○					○				-	
47	42号荷捌地	F-4-2	荷さばき施設	荷捌き地	1991	-	-	4483.0	D		○					○				-	
48	11号野積場	H-2-1	保管施設	野積場	不明	-	-	3636.0	D				○				○			-	
49	12号野積場	H-2-2	保管施設	野積場	不明	-	-	3383.0	D				○				○			-	
50	21号野積場	H-2-3	保管施設	野積場	不明	-	-	1168.0	D				○				○			-	

宇島港港湾施設点検・補修計画表

基本情報										点検・補修情報												
No.	施設名	港湾台帳 施設番号	種別	種類	竣工年度 (西暦)	施設規模			性能低下度	備考	点検計画〔○〕・補修計画〔●〕・撤去計画〔×〕										補修内容	
						水深 (DL)	延長 (m)	面積 (m <sup>2</sup> )			2017 (H29) 年度	2018 (H30) 年度	2019 (R1) 年度	2020 (R2) 年度	2021 (R3) 年度	2022 (R4) 年度	2023 (R5) 年度	2024 (R6) 年度	2025 (R7) 年度	2026 (R8) 年度		
51	22号野積場	H-2-4	保管施設	野積場	不明	-	-	459.0	D		○					○						-
52	23号野積場	H-2-5	保管施設	野積場	不明	-	-	937.0	D		○					○						-
53	24号野積場	H-2-6	保管施設	野積場	不明	-	-	589.0	D		○					○						-
54	25号野積場	H-2-7	保管施設	野積場	不明	-	-	556.0	D		○					○						-
55	26号野積場	H-2-8	保管施設	野積場	不明	-	-	3055.0	A		○					○					●	表層補修等
56	27号野積場	H-2-9	保管施設	野積場	不明	-	-	10445.0	D		○					○						-
57	28号野積場	H-2-10	保管施設	野積場	不明	-	-	8803.0	D			○					○					-
58	31号野積場	H-2-11	保管施設	野積場	不明	-	-	534.0	D			○					○					-
59	41号野積場	H-2-12	保管施設	野積場	1966	-	-	4776.0	D			○					○					-
60	42号野積場	H-2-13	保管施設	野積場	1966	-	-	1432.0	D			○					○					-
61	43号野積場	H-2-14	保管施設	野積場	1966	-	-	1458.0	D			○					○					-
62	44号野積場	H-2-15	保管施設	野積場	1966	-	-	510.0	D			○					○					-
63	51号野積場	H-2-16	保管施設	野積場	1978	-	-	2394.0	D			○					○					-
64	71号野積場	H-2-17	保管施設	野積場	1978	-	-	7351.0	D		○					○						-
65	52号野積場	H-2-18	保管施設	野積場	1978	-	-	5687.0	C		○					○						-
66	72号野積場	H-2-19	保管施設	野積場	1978	-	-	8146.0	D			○					○					-
67	45号野積場	H-2-20	保管施設	野積場	1988	-	-	1804.0	D			○					○					-
68	46号野積場	H-2-21	保管施設	野積場	1988	-	-	2427.0	D			○					○					-
69	47号野積場	H-2-22	保管施設	野積場	1988	-	-	5834.0	D			○					○					-
70	48号野積場	H-2-23	保管施設	野積場	1988	-	-	7057.0	D			○					○					-
71	宇島港緑地	L-2-1	港湾環境整備施設	緑地	2017	-	-	4732.0	D				○						○			-

※点検結果等を踏まえ、適宜更新する予定です。

大島港港湾施設点検・補修計画表

基本情報										点検・補修情報											
No.	施設名	港湾台帳 施設番号	種別	種類	竣工年度 (西暦)	施設規模			性能低下度	備考	点検計画〔○〕・補修計画〔●〕・撤去計画〔×〕										補修内容
						水深 (DL)	延長 (m)	面積 (m <sup>2</sup> )			2017 (H29) 年度	2018 (H30) 年度	2019 (R1) 年度	2020 (R2) 年度	2021 (R3) 年度	2022 (R4) 年度	2023 (R5) 年度	2024 (R6) 年度	2025 (R7) 年度	2026 (R8) 年度	
01	避難港航路	A-1-1	水域施設	航路	天然	-4.0~-7.0	300.0	-	D			○						○			-
02	泊地	A-2-1	水域施設	泊地	不明	-2.0~-6.0	-	80024.6	D			○						○			-
03	南泊地	A-2-2	水域施設	泊地	2011	±0.0~-6.0	-	33000.0	D			○						○			-
04	北防波堤	B-1-1	外郭施設	防波堤	1959	-	183.6	-	C	国有港湾施設				○					○		-
05	南防波堤	B-1-2	外郭施設	防波堤	1961	-	316.0	-	C	国有港湾施設				○					○		-
06	外防波堤	B-1-3	外郭施設	防波堤	2009	-	300.0	-	C				○					○			-
07	内防波堤	B-1-4	外郭施設	防波堤	2008	-	100.0	-	C				○					○			-
08	1号護岸	B-5-2	外郭施設	護岸	1980	-	76.0	-	C		○						○				-
09	2号護岸	B-5-4	外郭施設	護岸	1986	-	110.0	-	C		○						○				-
10	3号護岸	B-5-5	外郭施設	護岸	1993	-	148.0	-	C		○						○				-
11	南防波護岸	B-5-6	外郭施設	護岸	1961	-	73.0	-	C	国有港湾施設				○					○		-
12	4号物揚場取付護岸	B-5-7	外郭施設	護岸	2004	-	14.6	-	B				○						○		-
13	5号物揚場取付護岸	B-5-8	外郭施設	護岸	2004	-	54.6	-	C				○					○			-
14	北防波護岸	B-5-9	外郭施設	護岸	1959	-	17.0	-	C	国有港湾施設				○					○		-
15	浮棧橋	C-5-1	係留施設	浮棧橋	2004	-3.0	30.0	-	C				●	○●	●				○		附帯施設補修等
16	南浮棧橋	C-5-2	係留施設	浮棧橋	2011	-3.0~-5.0	45.0	-	C					○					○		-
17	1号物揚場	C-6-1	係留施設	物揚場	1980	-4.0	72.0	-	A		●	●		○					○		断面修復等
18	2号物揚場	C-6-2	係留施設	物揚場	1988	-3.0	75.0	-	B					○					○		-
19	3号物揚場	C-6-3	係留施設	物揚場	1993	-3.0	53.0	-	B					○					○		-
20	4号物揚場	C-6-4	係留施設	物揚場	2004	-3.0	65.0	-	B					○				●	○		断面修復、打替え等
21	5号物揚場	C-6-5	係留施設	物揚場	2004	-3.0	20.0	-	B					○					○		-
22	船揚場	C-7-1	係留施設	船揚場	2011	-2.0	25.0	-	C					○					○		-
23	臨港1号道路	D-1-1	臨港交通施設	道路	1980	-	120.0	-	C		○						○				-
24	臨港2号道路	D-1-2	臨港交通施設	道路	2004	-	177.0	-	D		○						○				-
25	駐車場	D-4-1	臨港交通施設	駐車場	2000	-	-	390.0	C		○						○				-
26	フェリー埠頭駐車場	D-4-2	臨港交通施設	駐車場	2004	-	-	740.2	C		○						○				-
27	可動橋	G-1-1	旅客施設	固定式	1997	-	-	-	C				○					○			-
28	大島運動公園	L-2-1	港湾環境整備施設	緑地	1986	-	-	7974.6	C			●	●	○●					○		照明灯補修等
29	大島緑地	L-2-2	港湾環境整備施設	緑地	1989	-	-	5365.8	C					○					○		-
30	ボードウォーク	L-2-3	港湾環境整備施設	緑地	1996	-	-	437.0	C					○					○		-
31	大島港緑地	L-2-4	港湾環境整備施設	緑地	2004	-	-	182.8	C					○					○		-
32	遊歩道	L-2-5	港湾環境整備施設	緑地	2011	-	-	494.0	C					○					○		-
33	棧橋	L-2-6	港湾環境整備施設	緑地	2011	-	-	756.0	C					○					○		-

※点検結果等を踏まえ、適宜更新する予定です。

