

# 福岡県のすがた

福岡県は九州の一番北にあって、山口県・大分県・熊本県・佐賀県となりあっているよ。朝鮮半島や中国大陸にも近いんだ。温暖で適度な雨も降るし、暮らしやすいところだよ。



## 地形

### 福岡県の高い山

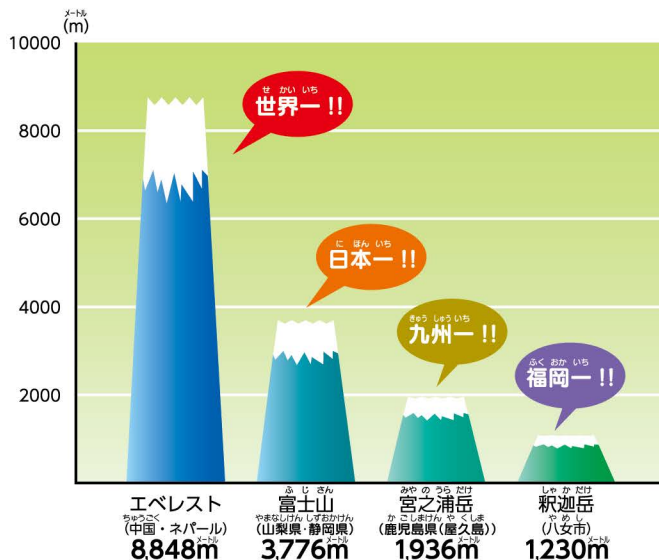
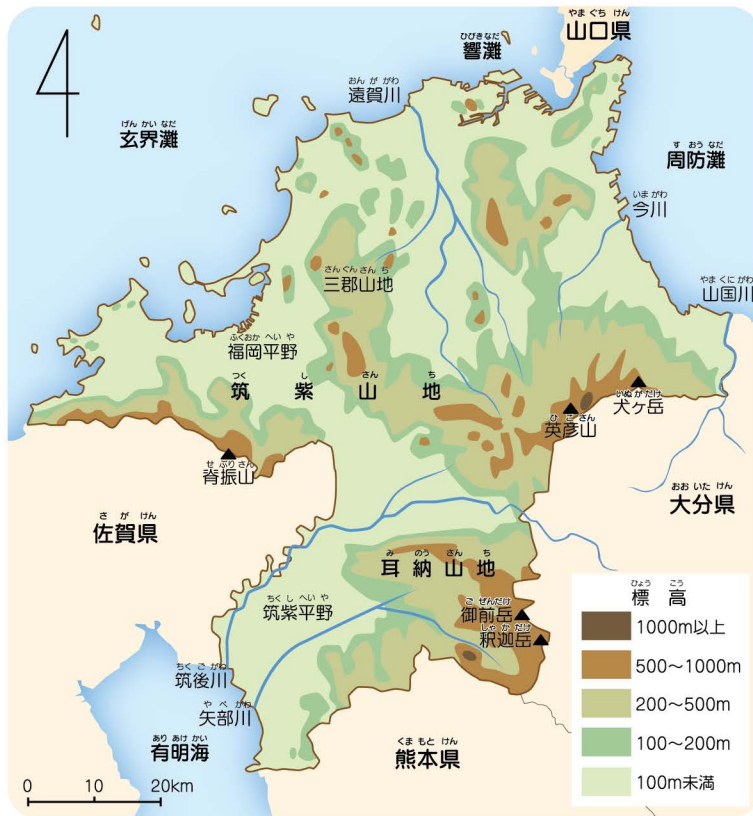
- 1 釈迦岳(しゃかだけ・八女市)・・・1,230m
- 2 御前岳(ごぜんだけ・八女市)・・・1,209m
- 3 英彦山(ひこさん・添田町)・・・1,199m
- 4 犬ヶ岳(いぬがたけ・豊前市)・・・1,131m
- 5 脊振山(せぶりさん・福岡市)・・・1,055m

資料: 国土交通省国土地理院

### 福岡県の長い川

- 1 筑後川(ちくごがわ)・・・117.3km
- 2 矢部川(やべがわ)・・・57.8km
- 3 遠賀川(おんががわ)・・・56.7km
- 4 山国川(やまくにがわ)・・・47.5km
- 5 今川(いまがわ)・・・38.4km

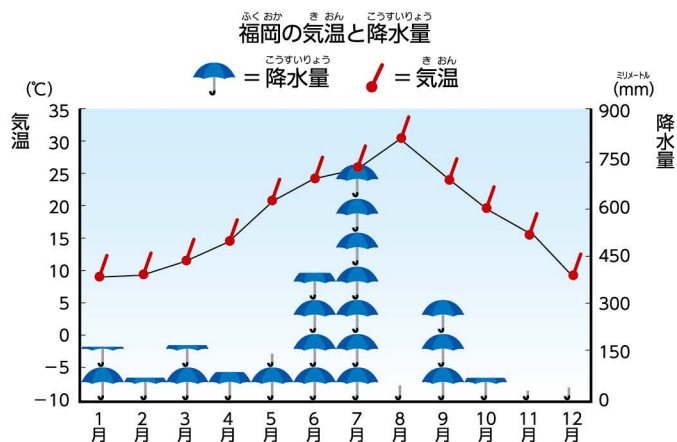
資料: 県河川管理課「河川調書」




資料: 総務省「世界の統計」「日本の統計」、国土交通省国土地理院

## 気候

### 1年間の気温と降水量のうつり変わり



資料: 気象庁(令和2年平均データ)



釈迦岳は福岡県の八女市と大分県との県境にあるんだよ。ほかに、1,200メートル級の山は、八女市にある御前岳と添田町にある英彦山があるよ！