

福岡県 農業用ため池位置図 INDEX

40215
中間市

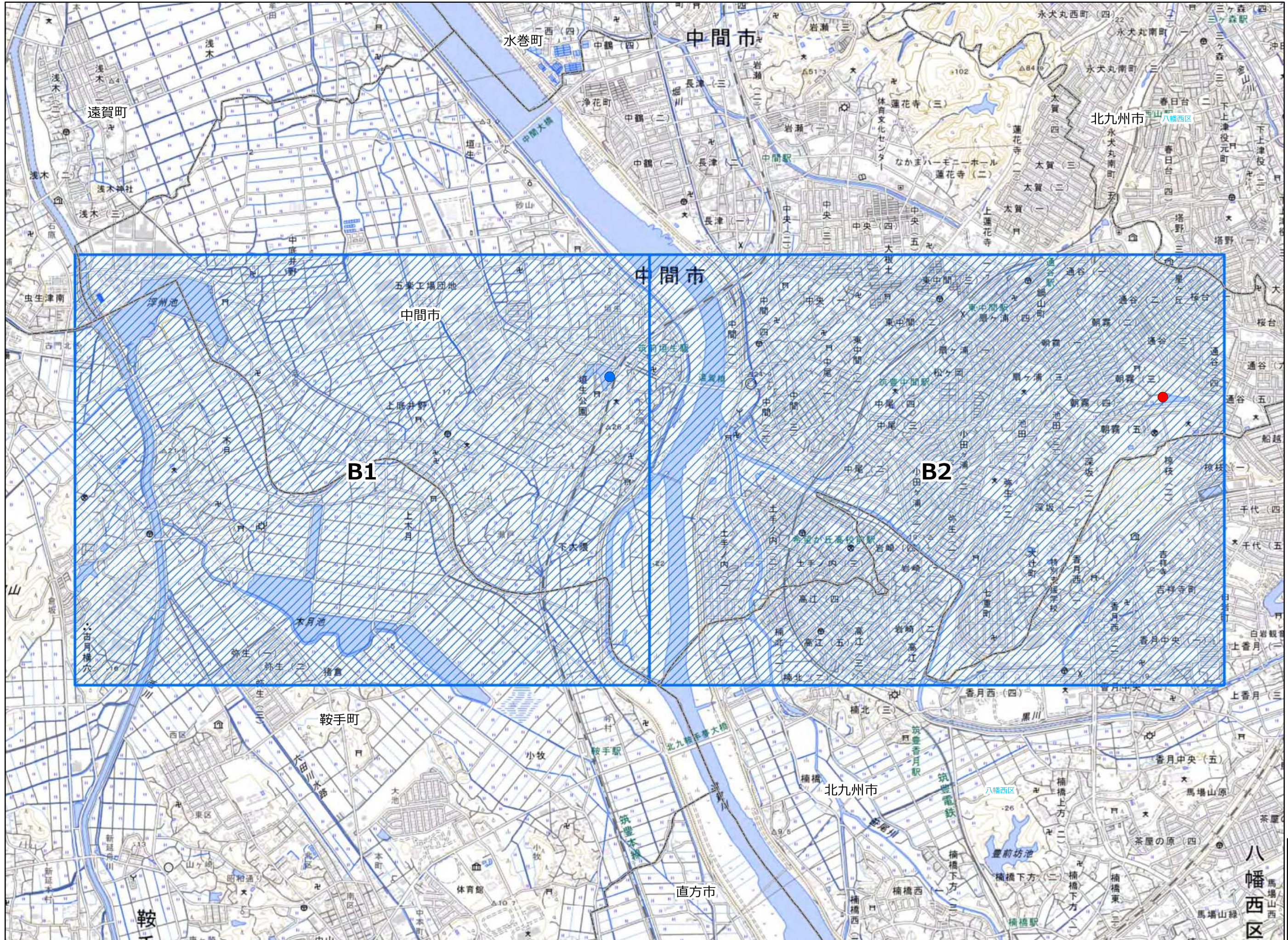


図 郭 数	2
農業用ため池数	2
防災重点農業用	1
その他農業用	1

「この地図は、国土地理院長の承認を得て、同院発行の電子地形図25000を複製したものである。（承認番号 令元情複、第537号）」

福岡県 農業用ため池 位置図

中間市 B1

1:10,000



- 防災重点農業用ため池
- その他農業用ため池
- - - 行政界

NO	コード番号	名称	総貯水量 (千m ³)	堤高 (m)	堤頂長 (m)
(1)	402150001	八広池	6.0	3.0	140.0

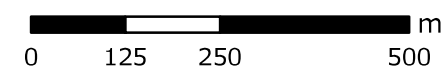


令和3年3月 水土里ネット福岡作成

【連絡先】

「この地図は、国土地理院長の承認を得て、同院発行の電子地形図25000を複製したものである。（承認番号 令元情復、第537号）」

中間市 産業振興課 TEL: 093-244-1111 (内2242)
直) 093-246-6235



福岡県 農業用ため池 位置図

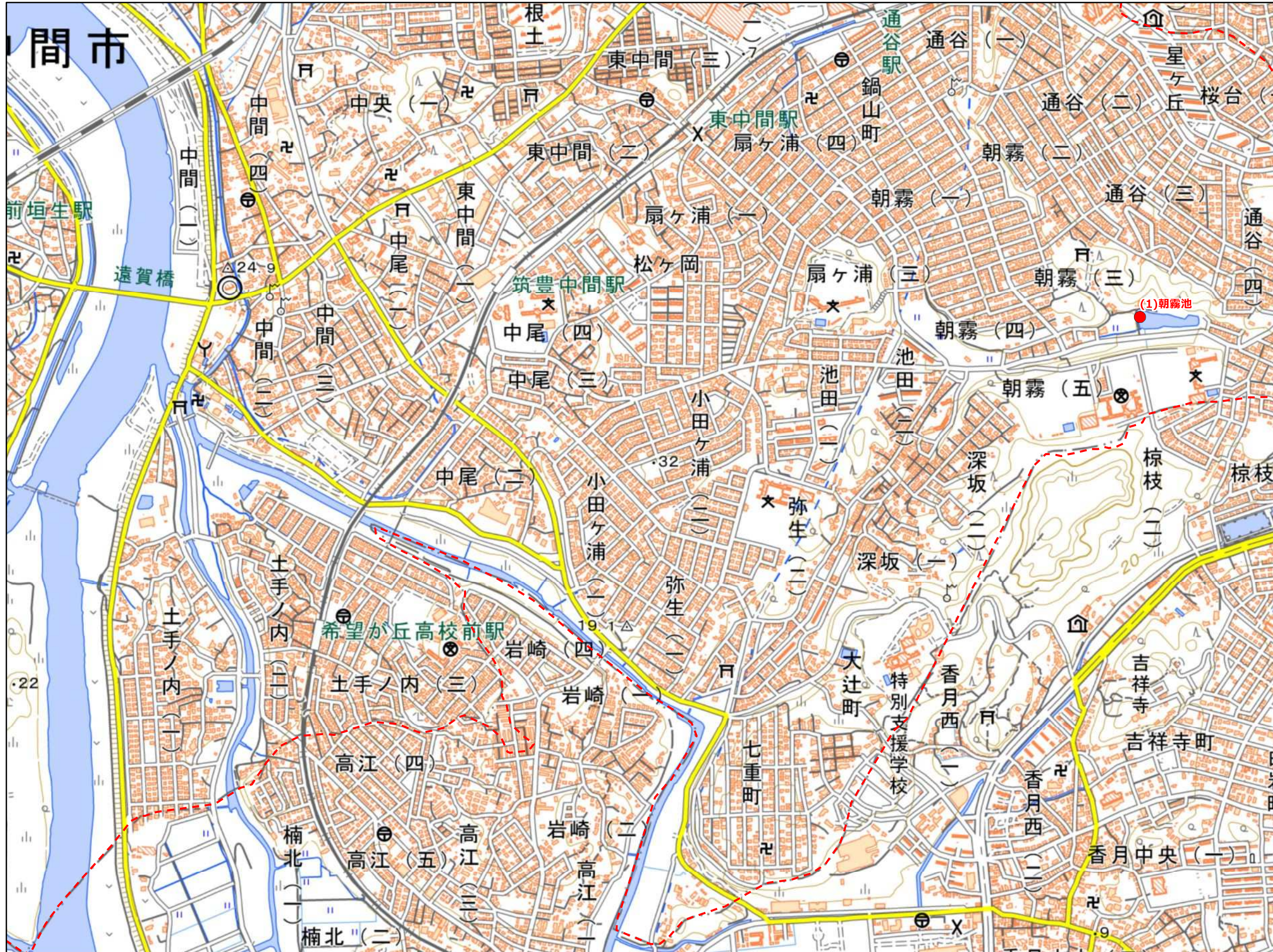
中間市 B2

1:10,000



- 防災重点農業用ため池
- その他農業用ため池
- - - 行政界

NO	コード番号	名称	総貯水量 (千m3)	堤高 (m)	堤頂長 (m)
(1)	402150002	朝霧池	11.7	6.0	52.0



令和3年3月 水土里ネット福岡作成

【連絡先】

「この地図は、国土地理院長の承認を得て、同院発行の電子地形図25000を複製したものである。（承認番号 令元情復、第537号）」

中間市 産業振興課 TEL: 093-244-1111 (内2242)
直) 093-246-6235

