

担当課	県土整備部 砂防課
内線	4562
直通	092-643-3679
担当者	奥、松村

## 千之尾川（久留米市田主丸町竹野地区）

### 災害関連緊急砂防事業（砂防堰堤）の採択について

本日、7月7日からの大雨による土石流によって甚大な被害を受けた久留米市田主丸町竹野地区の千之尾川において、国土交通省の災害関連緊急砂防事業（砂防堰堤）が採択されました。

今回の採択を受け、早期に砂防堰堤の工事に着手できるよう必要な取り組みを進めてまいります。

なお、当該箇所については、7月27日に応急対策工事（アンカーネット式構造物）が採択されており、8月中に工事業者と契約予定です。契約後は速やかに工事に着手する予定です。

1 事業名：災害関連緊急砂防事業（砂防堰堤）

※当該年に緊急的に施工を必要とする、砂防設備を設置するもの

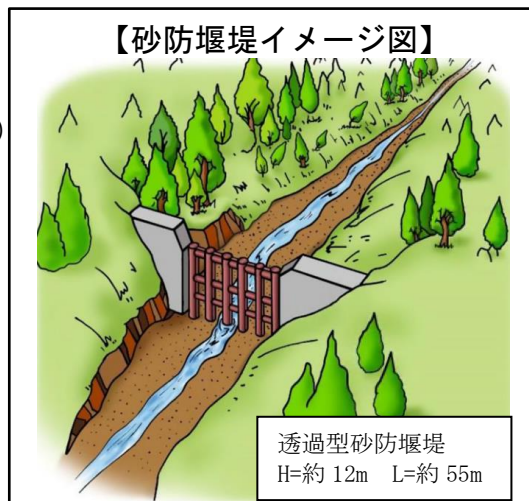
2 採択日：令和5年8月14日（月）

3 採択箇所：久留米市田主丸町竹野地区（溪流名：千之尾川）

4 採択内容：土石流災害に対する砂防堰堤の整備

5 採択額：約3.7億円

（うち、約1.6億円は応急工事）



# 令和5年7月10日に福岡県久留米市で発生した土砂災害に対して 緊急的な砂防工事を実施します

国土交通省砂防部  
令和5年8月14日

令和5年7月10日に発生した土砂災害に対して、福岡県が緊急的な砂防工事を実施します。

ちのおがわ

## ●千之尾川

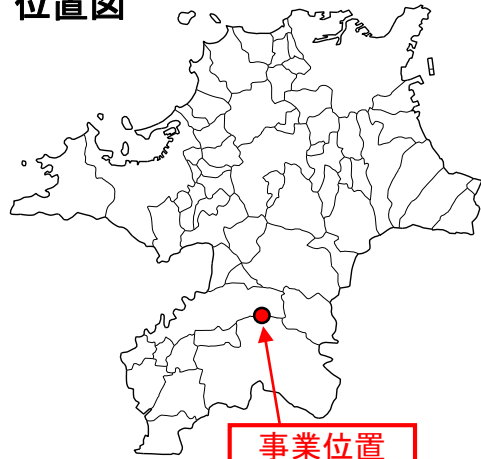
被災状況全景

くろめし たぬしまるまち たけの  
福岡県久留米市田主丸町竹野

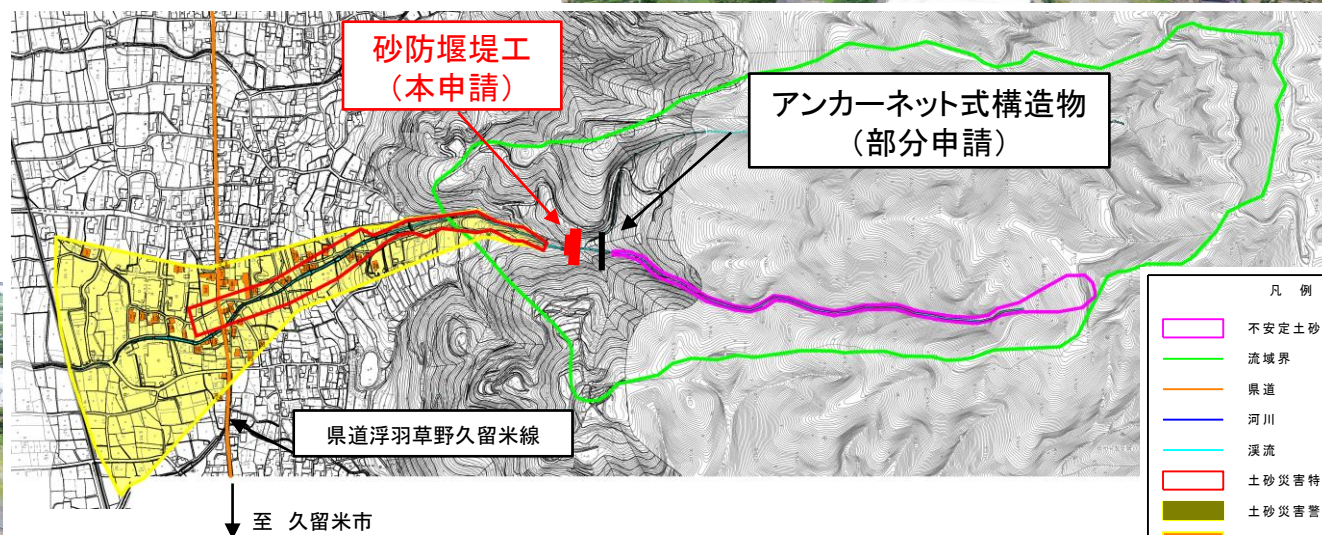
- ・発生年月日 : 令和5年7月10日
- ・保全対象 : 人家36戸、官公庁舎（駐在所）1戸、県道
- ・主な対策工 : 砂防堰堤工



## 位置図



至 うきは市 ↑



## 被災状況



凡例	
	不安定土砂発生・堆積地域
	流域界
	県道
	河川
	溪流
	土砂災害特別警戒区域
	土砂災害警戒区域
	保全対象