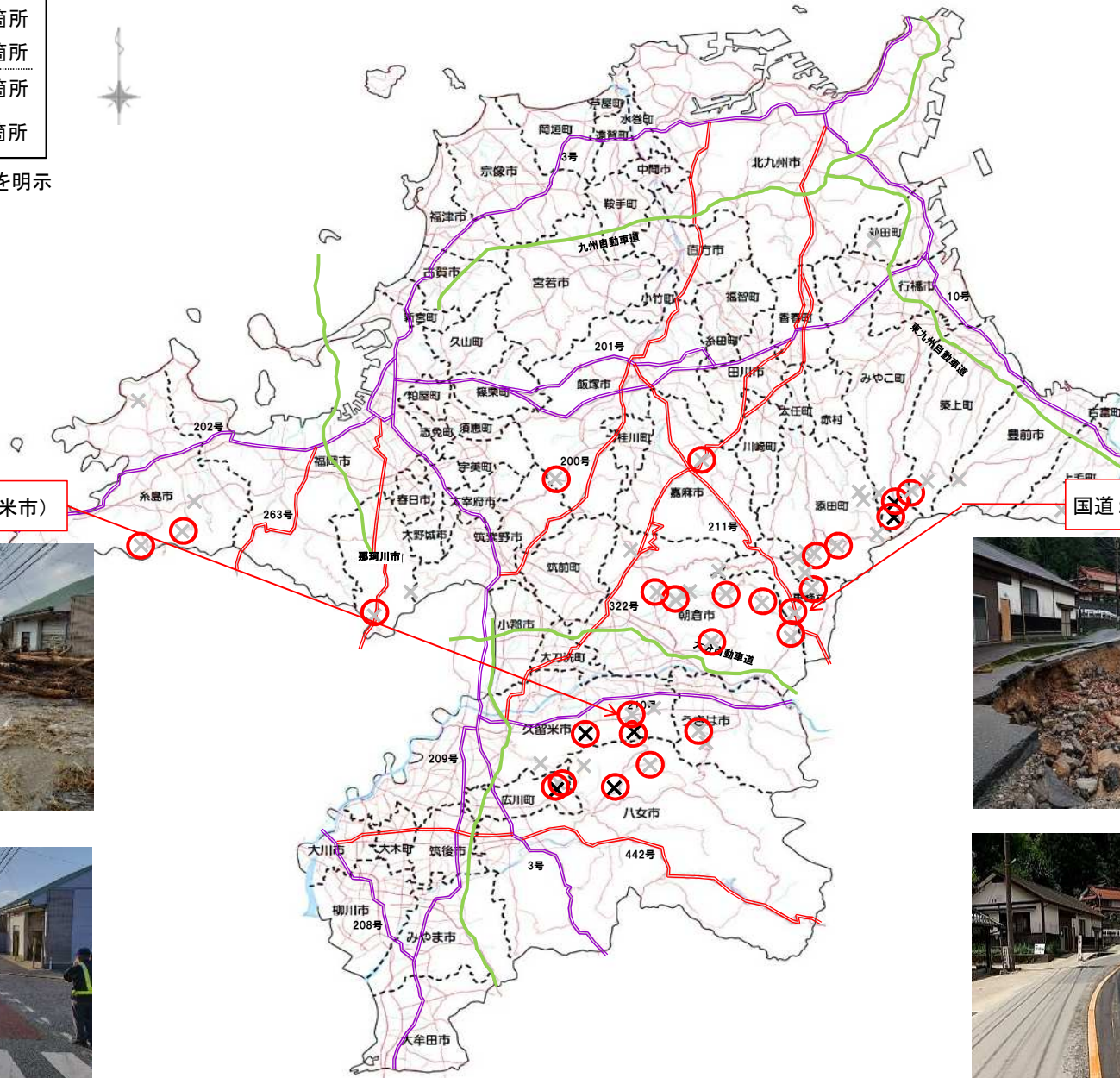


令和5年7月7日からの大雨による道路被害の状況

【12月21日時点】

✕ 全面通行止	6箇所
✕ 通行止解除	43箇所
合計	49箇所
○ 道路施設被害	243箇所

※ 図上の○は、代表的な箇所を明示



浮羽草野久留米線（久留米市）

国道211号（東峰村）



11月24日 12:00解除

7月20日 12:00解除

令和5年7月7日からの大雨による河川被害の状況

(凡例)

- 浸水被害 38河川(43箇所)
- × 河川施設被害 1,121箇所

※図上の×は、代表的な箇所を明示



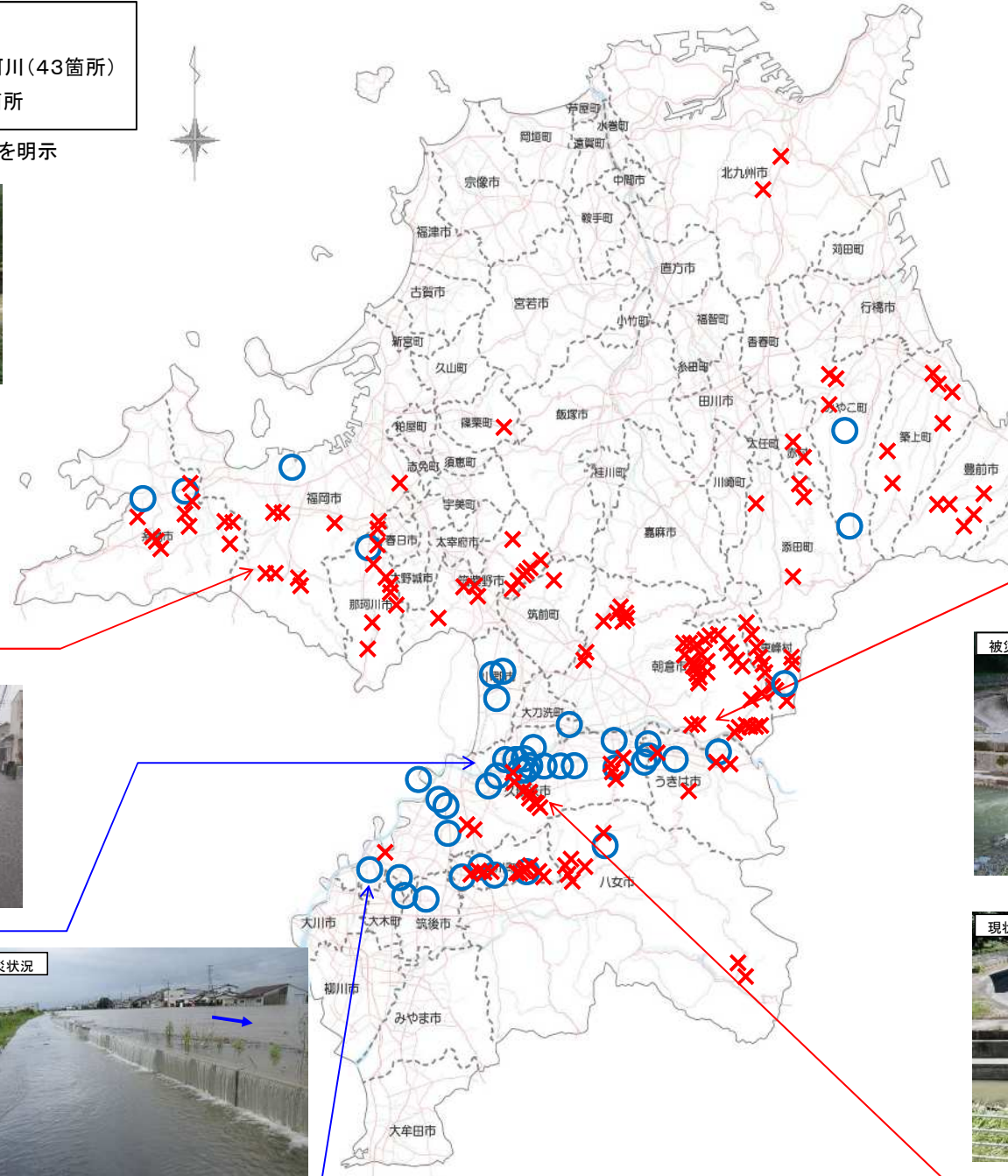
室見川(護岸崩壊) 福岡市



池町川(浸水) 久留米市



山ノ井川(浸水) 久留米市



【12月21日時点】



赤谷川(護岸崩壊) 朝倉市



高良川(護岸崩壊) 久留米市

令和5年7月7日からの大雨による土砂災害の状況

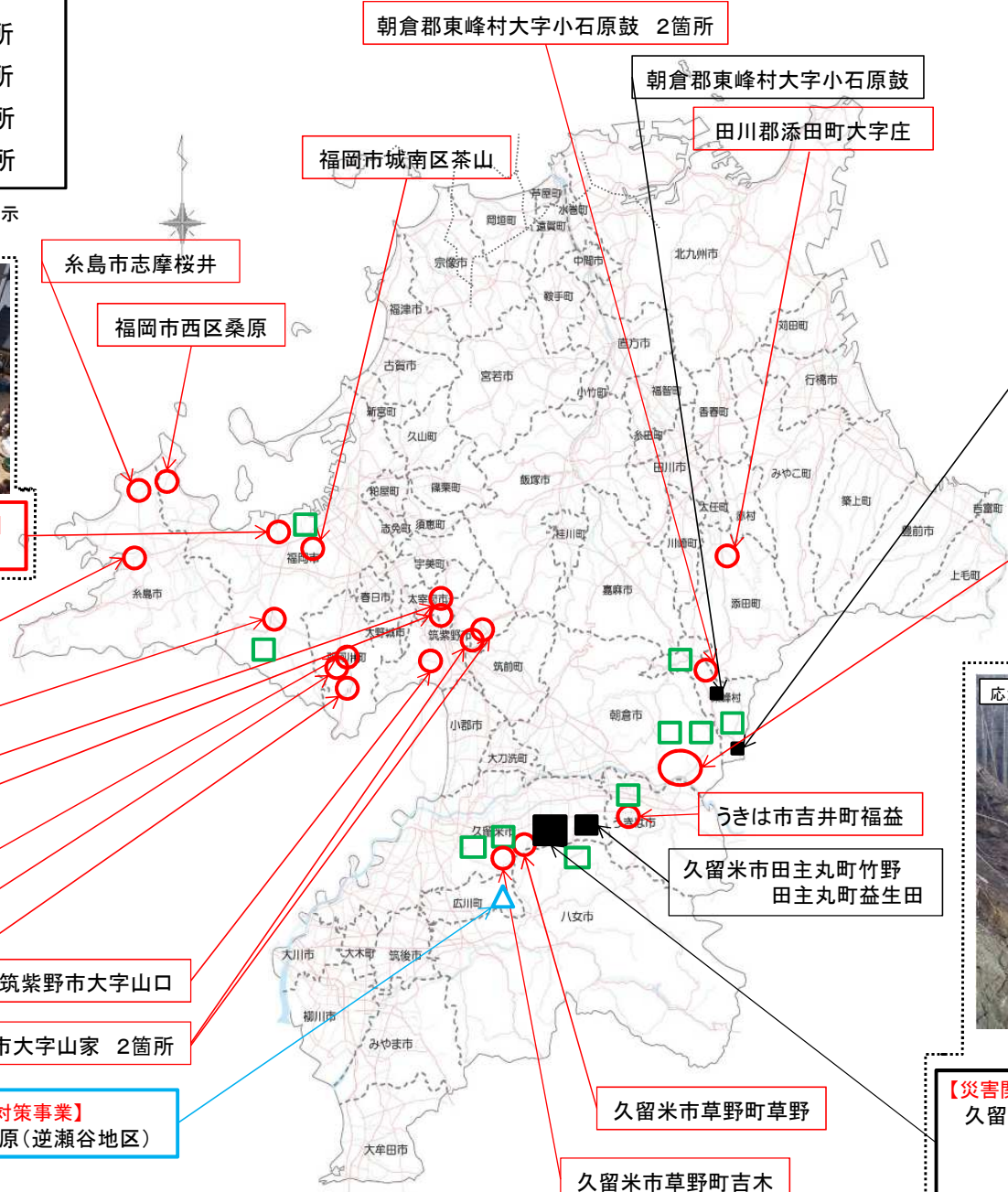
【12月21日時点】

- (凡例)
- がけ崩れ 28箇所
 - 土石流 8箇所
 - △ 地すべり 1箇所
 - 砂防施設被害 66箇所

※図上の□は、代表的な箇所を明示



【災害関連緊急急傾斜地崩壊対策事業】
福岡市西区愛宕(愛宕地区)



【災害関連緊急砂防事業】
朝倉郡東峰村大字宝珠山(迫谷川-3)



久留米市田主丸町竹野

- 【災害関連緊急砂防事業】
- 久留米市田主丸町竹野(千之尾川) 1箇所
 - 田主丸町地徳(森山川2) 1箇所
 - 田主丸町森部(水船谷川) 1箇所
 - 草野町紅桃林(内浦口谷川) 1箇所

【災害関連緊急地すべり対策事業】
八女郡広川町大字水原(逆瀬谷地区)

令和3年8月の大雨 河川・道路の復旧状況について

道路復旧状況

国道385号(那珂川市)



河川復旧状況

さいごう
西郷川(福津市)



地すべり復旧状況

こうやま
高山地区(朝倉市)



対策工事施工中

令和2年7月豪雨 河川・道路の復旧状況について

道路復旧状況

なんかんおおむたきた
南関大牟田北線(大牟田市)



道路復旧状況

うきはいしかわち
浮羽石川内線(八女市)



河川復旧状況

おおひ
大肥川(東峰村)



令和元年8月の大雨 河川・道路の復旧状況について

道路復旧状況

やめかわら
八女香春線(八女市)



河川復旧状況

こうだらき
上津荒木川(久留米市)



河川復旧状況

はなむね
花宗川(筑後市)



道路復旧状況

さんがやまやまぐま
三箇山山隈線(筑前町)



河川復旧状況

ひがしたに
東谷川(北九州市)



急傾斜地復旧状況

おくだ
奥田地区(北九州市)



平成29年7月九州北部豪雨 河川・道路・砂防の復旧状況について

道路復旧状況

あまぎよしい
甘木吉井線(朝倉市)



河川復旧状況

おおひ
大肥川(朝倉市)



急傾斜地復旧状況

またけ
真竹地区(朝倉市)



排水機場増設

下弓削川(久留米市)



橋梁架替状況

しょうし
庄司川(飯塚市)

