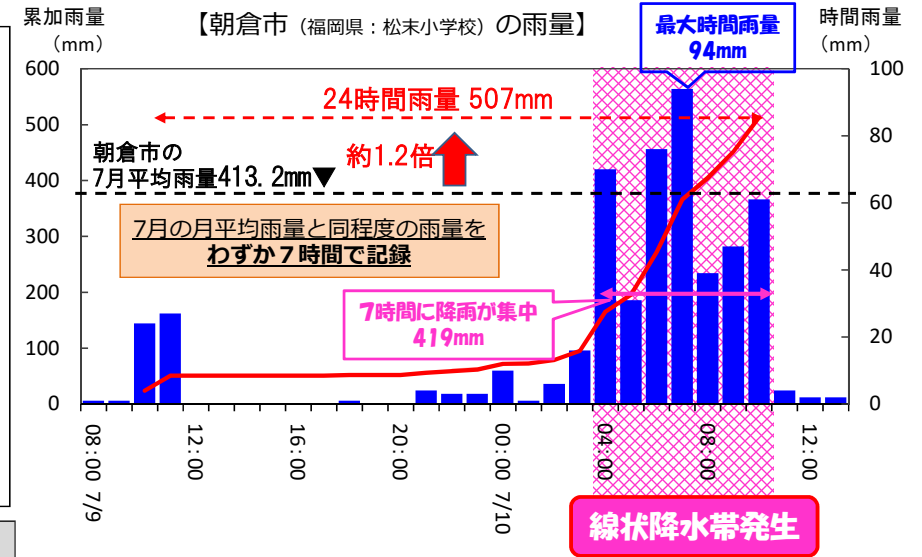
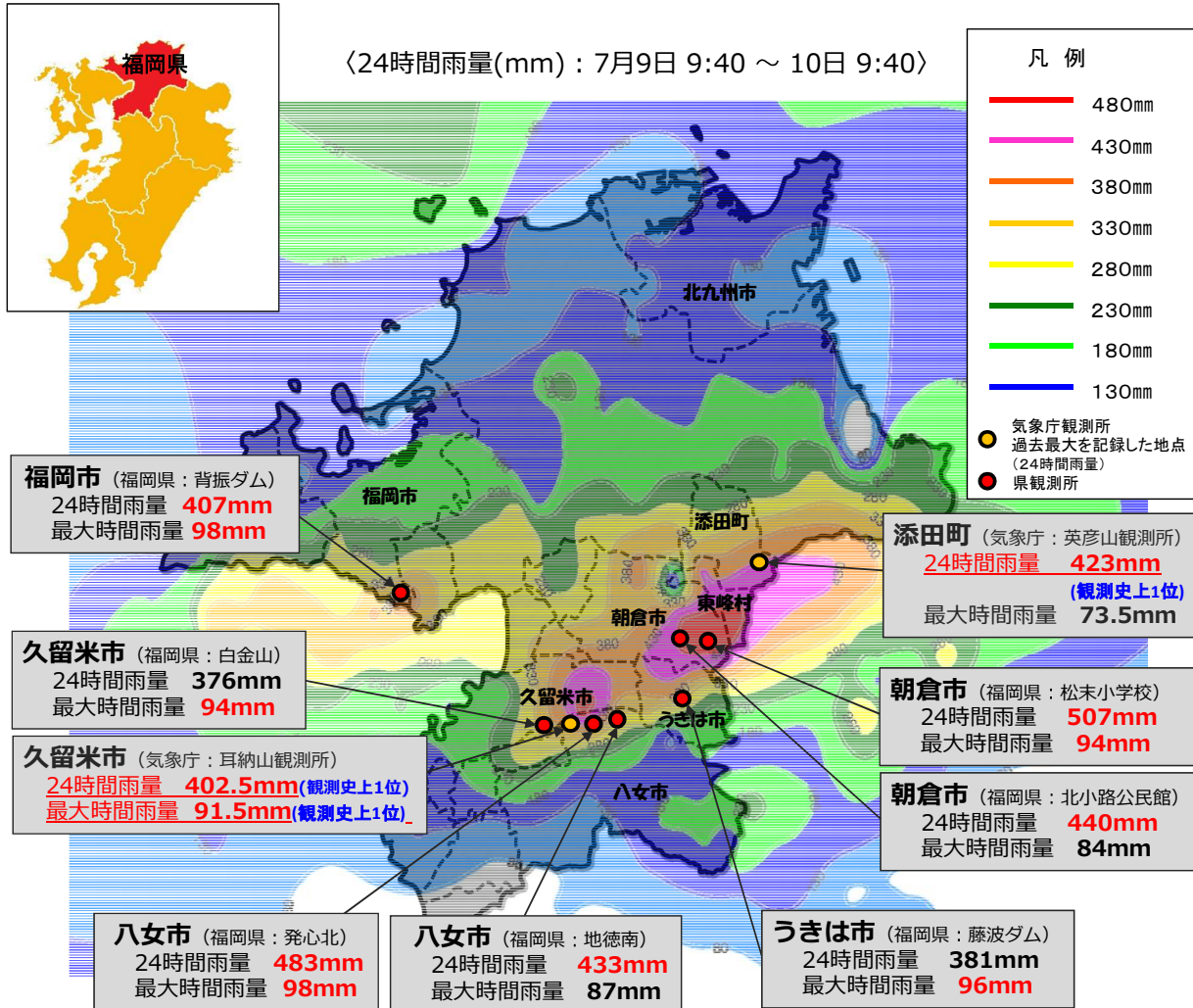


資料 3

令和5年7月豪雨による被害状況について

令和5年7月7日からの大雨 降雨状況

- 福岡県では、7月10日未明から昼前にかけて県内各地で相次いで線状降水帯が発生し、全国で最多となる6回目の「大雨特別警報」発表
- 県内の7観測所で、24時間雨量が7月平均雨量約400mmを超過（このうち久留米市、添田町の2観測所で過去最大雨量を観測）
- 県内の6観測所で、最大時間雨量90mmを超える雨量を観測（このうち久留米市の1観測所で過去最大雨量を観測）



過去の豪雨との比較

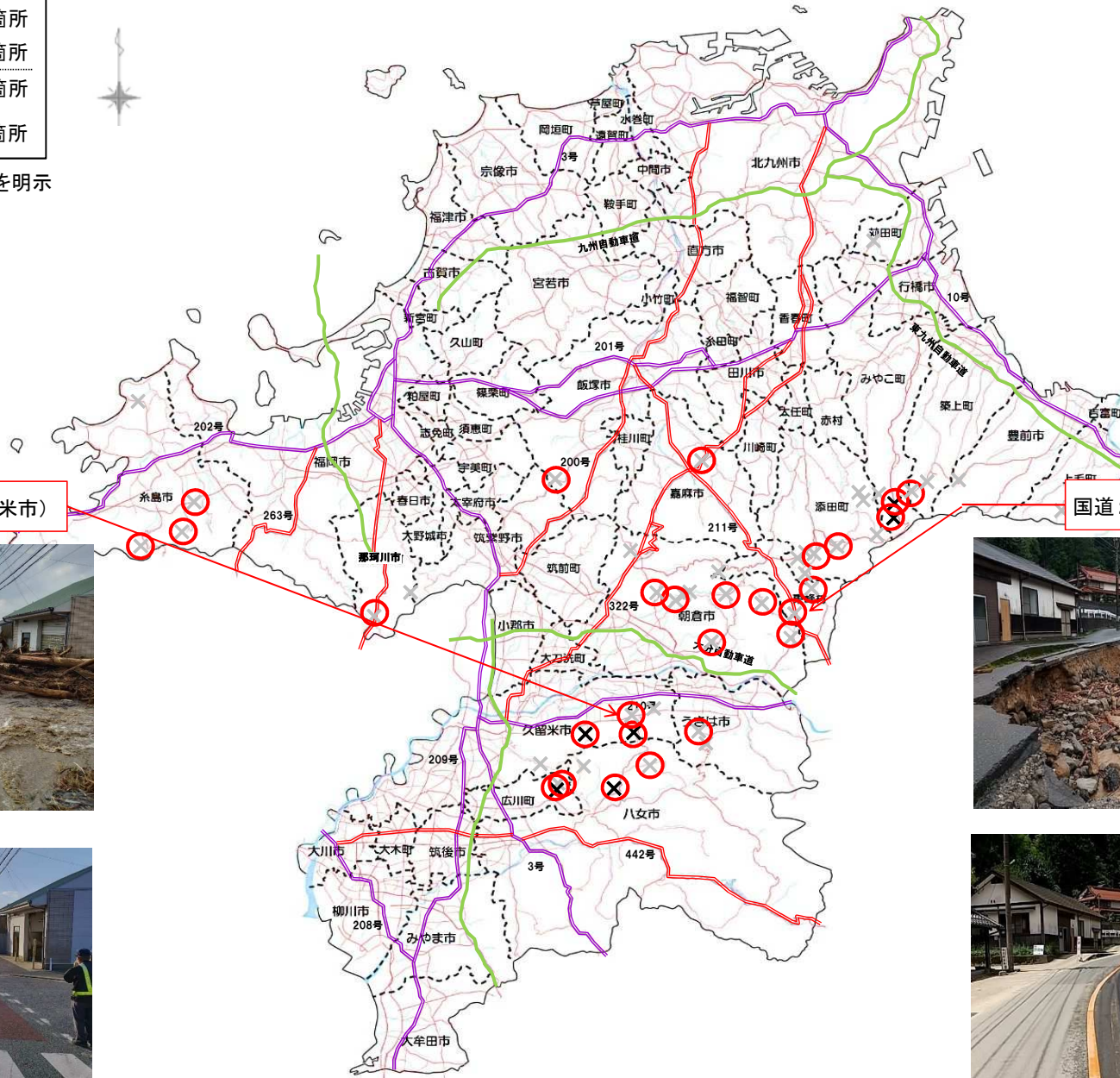
	主な被災地域	雨量	最大時間雨量
今回の大雨	筑後地域・福岡地域南部・筑豊地域南部	507mm (419mm)	24h (7h)
令和3年8月豪雨	筑後地域・福岡地域南部・筑豊地域南部	718.5mm	72h
令和2年7月豪雨	大牟田市・久留米市	727mm	48h
令和元年8月の大雨	八女市・久留米市 朝倉市	422mm (235mm)	24h (6h)
平成30年7月豪雨	県内の広い範囲	602mm	48h
平成29年7月九州北部豪雨	朝倉市・東峰村	894mm (774mm)	54h (9h)

※速報値であり、今後変更となることがあります。 ※累加雨量は7月9日9時40分～10日9時40分までの集計

令和5年7月7日からの大雨による道路被害の状況

✕ 全面通行止	6箇所
✕ 通行止解除	43箇所
合計	49箇所
○ 道路施設被害	243箇所

※ 図上の○は、代表的な箇所を明示



浮羽草野久留米線（久留米市）

国道211号（東峰村）



11月24日 12:00解除

7月20日 12:00解除

令和5年7月7日からの大雨による河川被害の状況

(凡例)

- 浸水被害 38河川(43箇所)
- × 河川施設被害 1,121箇所

※図上の×は、代表的な箇所を明示

被災状況



現状(応急対応)



室見川(護岸崩壊) 福岡市

被災状況

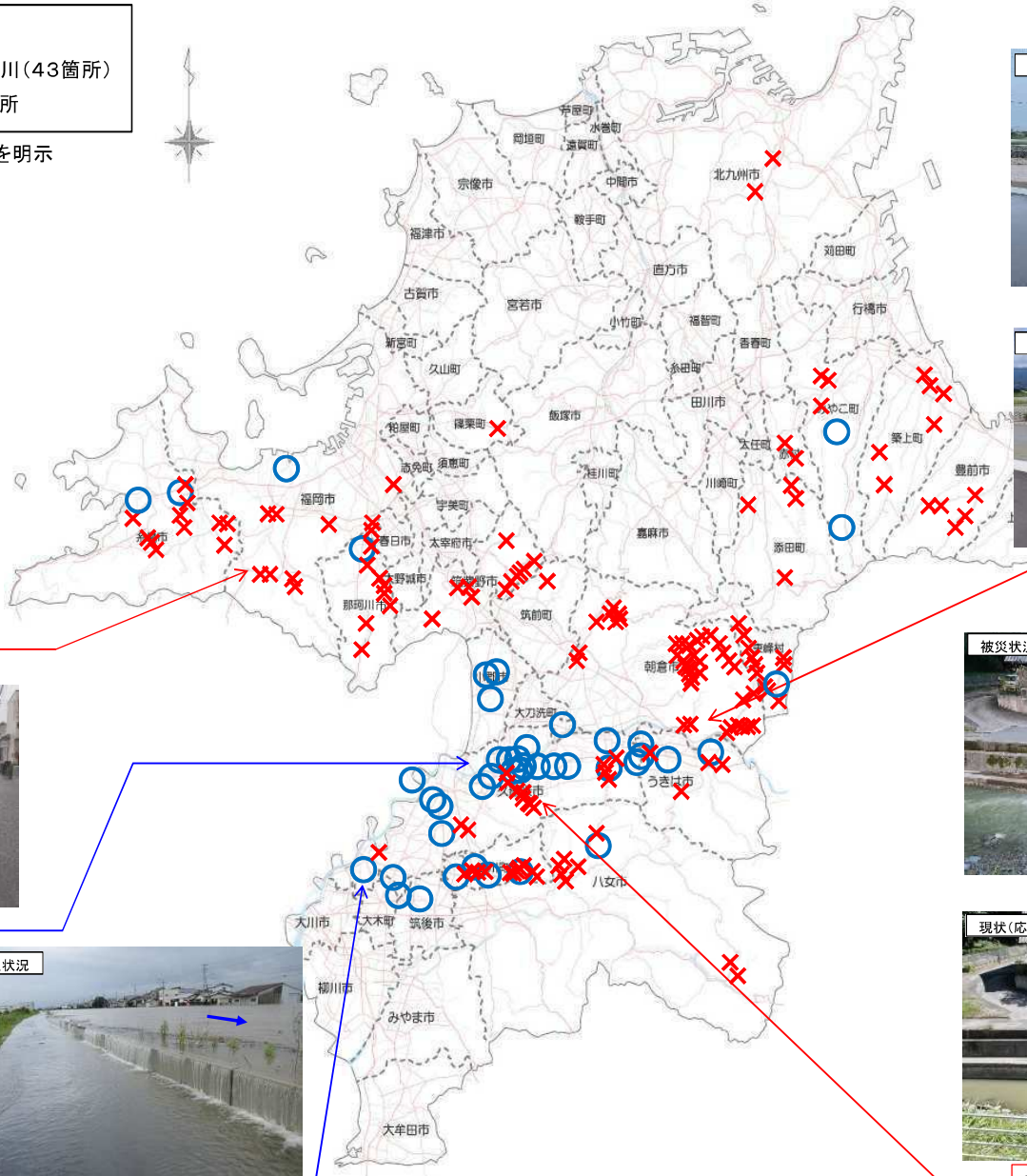


池町川(浸水) 久留米市

被災状況



山ノ井川(浸水) 久留米市



【12月21日時点】

被災状況



現状(応急対応)



赤谷川(護岸崩壊) 朝倉市

被災状況



現状(応急対応)



高良川(護岸崩壊) 久留米市

令和5年7月7日からの大雨による土砂災害の状況

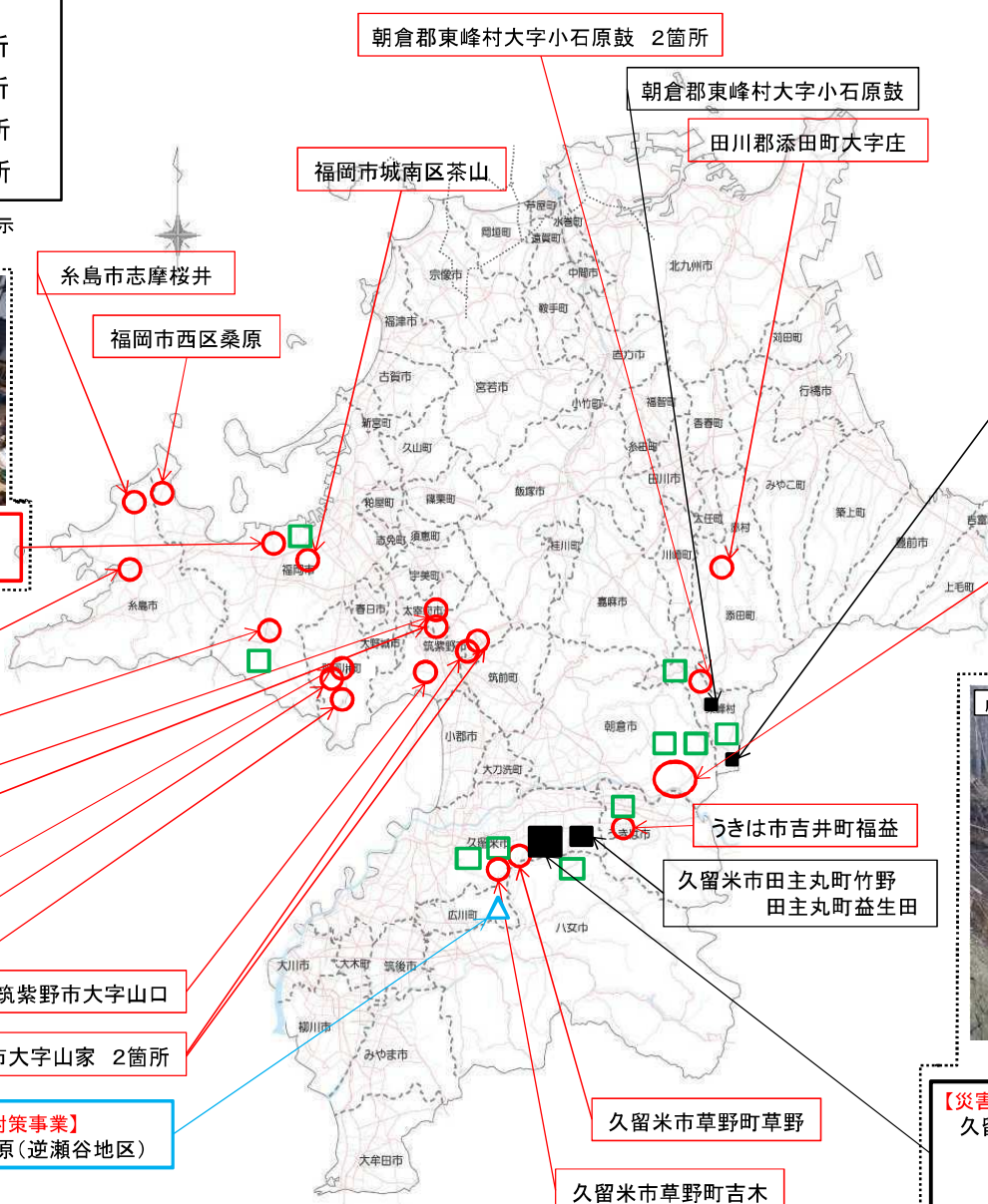
【12月21日時点】

- (凡例)
- がけ崩れ 28箇所
 - 土石流 8箇所
 - △ 地すべり 1箇所
 - 砂防施設被害 66箇所

※図上の □ は、代表的な箇所を明示



【災害関連緊急傾斜地崩壊対策事業】
福岡市西区愛宕(愛宕地区)



【災害関連緊急砂防事業】
朝倉郡東峰村大字宝珠山(迫谷川-3)

- 朝倉市杷木池田 1箇所
- 杷木白木 1箇所
- 杷木古賀 1箇所
- 杷木久喜宮 1箇所
- 杷木志波 3箇所
- 杷木穂坂 1箇所



久留米市田主丸町竹野

- 【災害関連緊急砂防事業】
- 久留米市田主丸町竹野(千之尾川) 1箇所
 - 田主丸町地徳(森山川2) 1箇所
 - 田主丸町森部(水船谷川) 1箇所
 - 草野町紅桃林(内浦口谷川) 1箇所

- 糸島市志摩小富士
- 福岡市早良区野芥
- 太宰府市観世音寺
- 太宰府市高雄
- 那珂川市大字埋金
- 那珂川市大字別所
- 那珂川市大字成竹

- 【災害関連緊急地すべり対策事業】
八女郡広川町大字水原(逆瀬谷地区)

- 筑紫野市大字山口
- 筑紫野市大字山家 2箇所

- 久留米市草野町草野
- 久留米市草野町吉木