

位置図を利用する際の注意事項

以下の定置網の位置図は、漁業者からの聞き取りを元に作成した定置網のおおよその位置を示した**概要図**です。

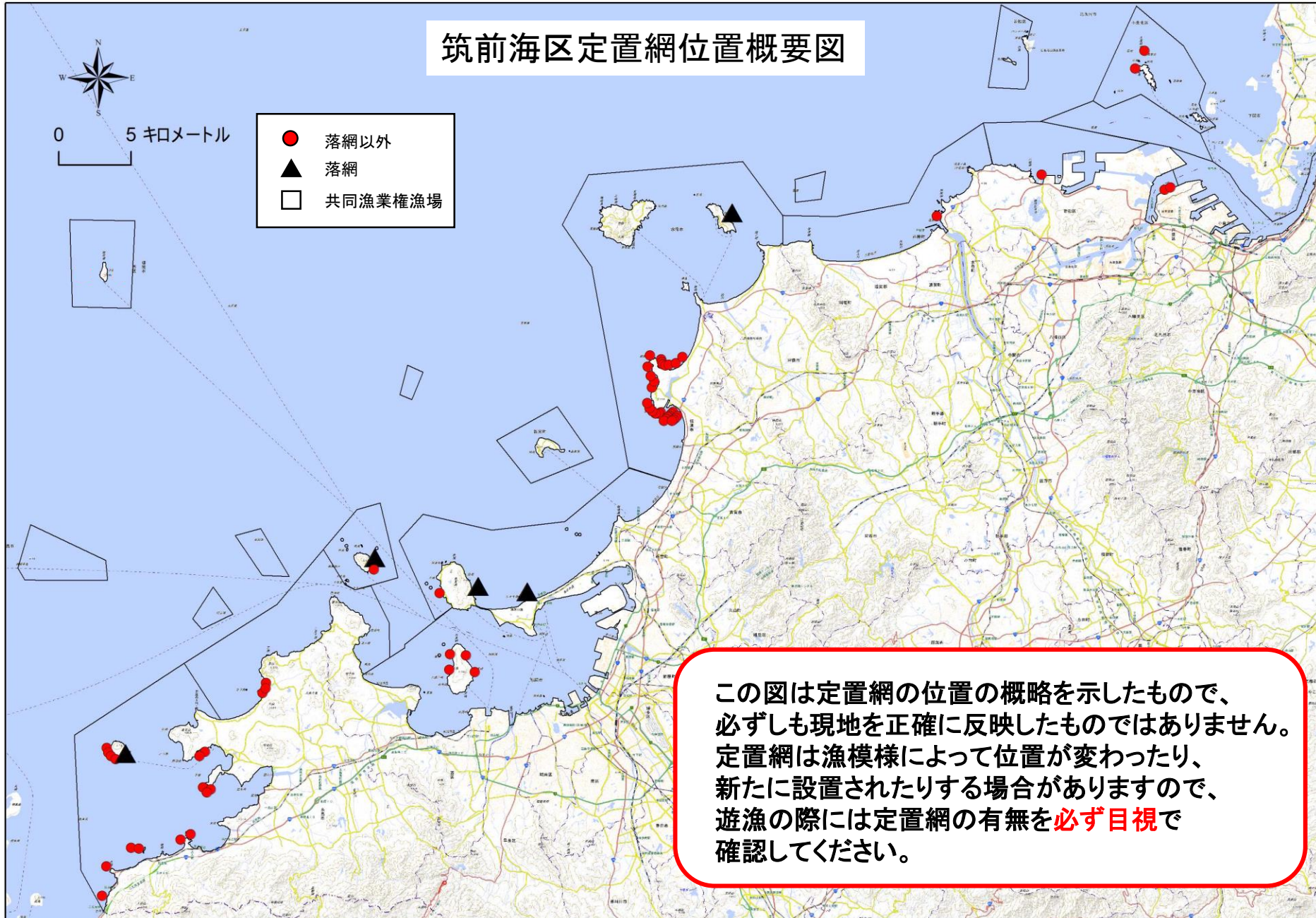
漁模様により、**定置網が移動**したり**新設**されたりする場合がありますので、正確に反映されない場合があります。

遊漁の際には定置網の有無を**必ず目視**で確認し、定置網付近で釣り等を行わないでください。

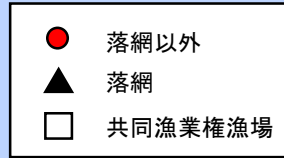
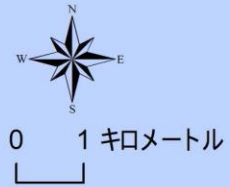
※筑前海区漁業調整委員会指示に基づき定置網付近の釣り等の行為は禁止されています。

※新しい情報が有り次第、概要図を更新する予定です。

筑前海区定置網位置概要図

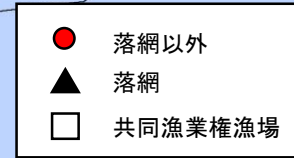
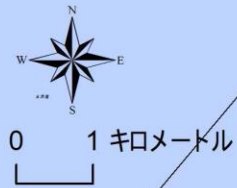


筑前海区定置網位置概要図(糸島地区)



この図は定置網の位置の概略を示したもので、必ずしも現地を正確に反映したものではありません。定置網は漁模様によって位置が変わったり、新たに設置されたりする場合がありますので、遊漁の際には定置網の有無を必ず目視で確認してください。

筑前海区定置網位置概要図(福岡地区)



この図は定置網の位置の概略を示したもので、必ずしも現地を正確に反映したものではありません。定置網は漁模様によって位置が変わったり、新たに設置されたりする場合がありますので、遊漁の際には定置網の有無を必ず目視で確認してください。

筑前海区定置網位置概要図(宗像地区)



0 1 キロメートル

- 落網以外
- ▲ 落網
- 共同漁業権漁場

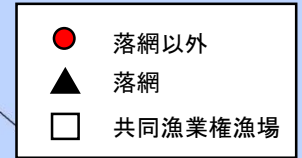


この図は定置網の位置の概略を示したもので、必ずしも現地を正確に反映したものではありません。定置網は漁模様によって位置が変わったり、新たに設置されたりする場合がありますので、遊漁の際には定置網の有無を必ず目視で確認してください。

筑前海区定置網位置概要図(遠賀・北九州地区)



0 1 キロメートル



この図は定置網の位置の概略を示したもので、必ずしも現地を正確に反映したものではありません。定置網は漁模様によって位置が変わったり、新たに設置されたりする場合がありますので、遊漁の際には定置網の有無を必ず目視で確認してください。

