

第22期第25回福岡県有明海区漁業調整委員会次第

1 日 時 令和7年1月22日(水) 14:00

2 場 所 福岡県有明海水産会館
(柳川市三橋町高畑271 TEL 0944-73-6166)


3 議 題

- (1) 有明海区における知事許可漁業の新規許可に係る制限措置及び申請期間について(諮問)
資料1
- (2) 令和7年度さし網等漁業福岡佐賀相互入漁許可について(協議) 資料2
- (3) 矢部川河口域における水産動物保護に係る委員会指示について(協議) 資料3
- (4) 農林水産大臣管轄漁場における漁業権漁業の資源管理の状況等の報告について(報告)
資料4
- (5) 福岡県有明海区における漁業権漁業の資源管理の状況等の報告について(報告)
資料5
- (6) その他

6 漁管第 1 5 5 0 号
令和 7 年 1 月 1 6 日

福岡県有明海区漁業調整委員会
会長 半田 亮司 殿

福岡県知事 服部 誠太郎
(農林水産部水産局漁業管理課)



福岡県有明海区における知事許可漁業の新規許可に係る
制限措置等について (諮問)

このことについて、漁業法(昭和24年法律第267号。以下「法」とい
う。)第58条において読み替えて準用する同法第42条(以下「第42条」と
いう。)第1項及び福岡県漁業調整規則(令和2年福岡県規則第62号。以下
「規則」という。)第11条第1項の規定に基づき、別紙のとおり制限措置の
内容及び申請すべき期間を定めたいので、法第42条第3項及び規則第11条第
3項の規定に基づき、貴委員会の意見を求めます。

漁業法第 58 条において読み替えて準用する同法第 42 条第 1 項及び福岡県漁業調整規則第 11 条第 1 項に基づく公示（福岡県有明）

1 許可又は起業の認可をすべき船舶等の数及び船舶の総トン数又は漁業者の数その他の制限措置

(1) 県外からの入漁分

| 漁業種類 | 漁具の種類 その他の漁業の方法 | 操業区域 | 漁業時期 | 推進機関の馬力数 | 船舶の総トン数 | 許可する隻数 | 漁業を営む者の資格 |
|----------|--------------------|------------------------------|----------------|----------|---------|--------|------------------------------------|
| 刺し網漁業 | えび三重流し刺し網 | 福岡県有明海海域 (農林水産大臣管轄漁場を除く。) | 1月1日から12月31日まで | 制限なし | 制限なし | 5隻 | 佐賀県有明海区の海面に沿う市町又はそれに隣接する市町に住所を有する者 |
| | すずき流し刺し網 | | | | | | |
| | 雑魚一重流し刺し網 | | | | | | |
| 固定式刺し網漁業 | | | | | | | |
| げんしき網漁業 | げんしき網 | | | | | | |

(2) 県内許可分

| 漁業種類 | 漁具の種類 その他の漁業の方法 | 操業区域 | 漁業時期 | 推進機関の馬力数 | 船舶の総トン数 | 許可する隻数 | 漁業を営む者の資格 |
|----------|--------------------|------------------------------|----------------|----------|---------|--------|---------------------------|
| 刺し網漁業 | すずき流し刺し網 | 福岡県有明海海域 (農林水産大臣管轄漁場を含む。) | 1月1日から12月31日まで | 制限なし | 制限なし | 1隻 | 大川市、柳川市、みやま市、大牟田市に住所を有する者 |
| | 雑魚一重流し刺し網 | | | | | 2隻 | |
| 固定式刺し網漁業 | 固定式刺し網 | | | | | 1隻 | |

2 許可又は起業の認可を申請すべき期間

令和7年2月1日から令和7年2月28日まで

刺し網等漁業福佐相互入漁 (福岡県海域への入漁) 許可方針

1 制限措置に関する事項

(1) 許可枠及び住所要件

次表のとおり許可する船舶等の数の上限を設ける。漁業許可は次表に掲げる住所を有する者（漁業協同組合に加入している者については、その漁業協同組合の住所に読み替えるものとする。）に対してのみ行うこととする。

| 漁業種類 | 許可する船舶等の数の上限 | 住所要件 |
|-------------|------------------|-------------------------------------|
| えび三重流し刺し網 | 全漁業種類合計で 120隻 | 佐賀県有明海区の海面に沿う市町、又はそれに隣接する市町に住所を有する者 |
| すずき流し刺し網漁業 | | |
| 雑魚一重流し刺し網漁業 | | |
| 固定式刺し網漁業 | | |
| げんしき網漁業 | | |

(2) 船舶の総トン数 定めなし

(3) 推進機関の馬力数 定めなし

(4) 操業区域 福岡県有明海海域（農林水産大臣管轄漁場を除く。）

(5) 漁業時期 1月1日から12月31日まで

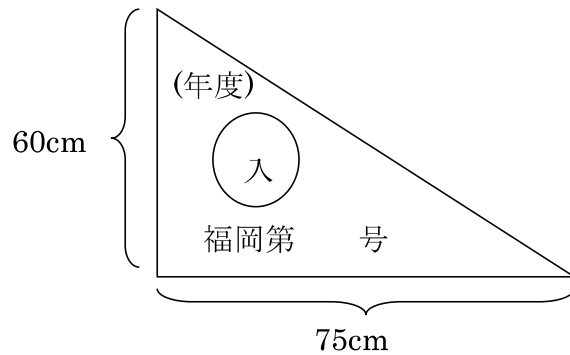
2 許可の有効期間

1年又は一斉更新までの残存期間とする。

3 条件

別記漁業種類ごとの記載のとおり。なお、標旗の色については別に定める。

※ 参 考：標旗の様式



4 資源管理の状況等の報告

許可を受けた者は、毎年の漁期終了後の翌月末日までに報告すること。

5 その他

福岡県海域に入漁する漁業種類については、えび三重流し刺し網漁業、すずき流し刺し網漁業、雑魚一重流し刺し網漁業、げんしき網漁業及び固定式刺し網漁業に限る。また、潜水器漁業は別途取扱いとし、福岡佐賀有明海連合海区漁業調整委員会で協議するものとする。

附 則

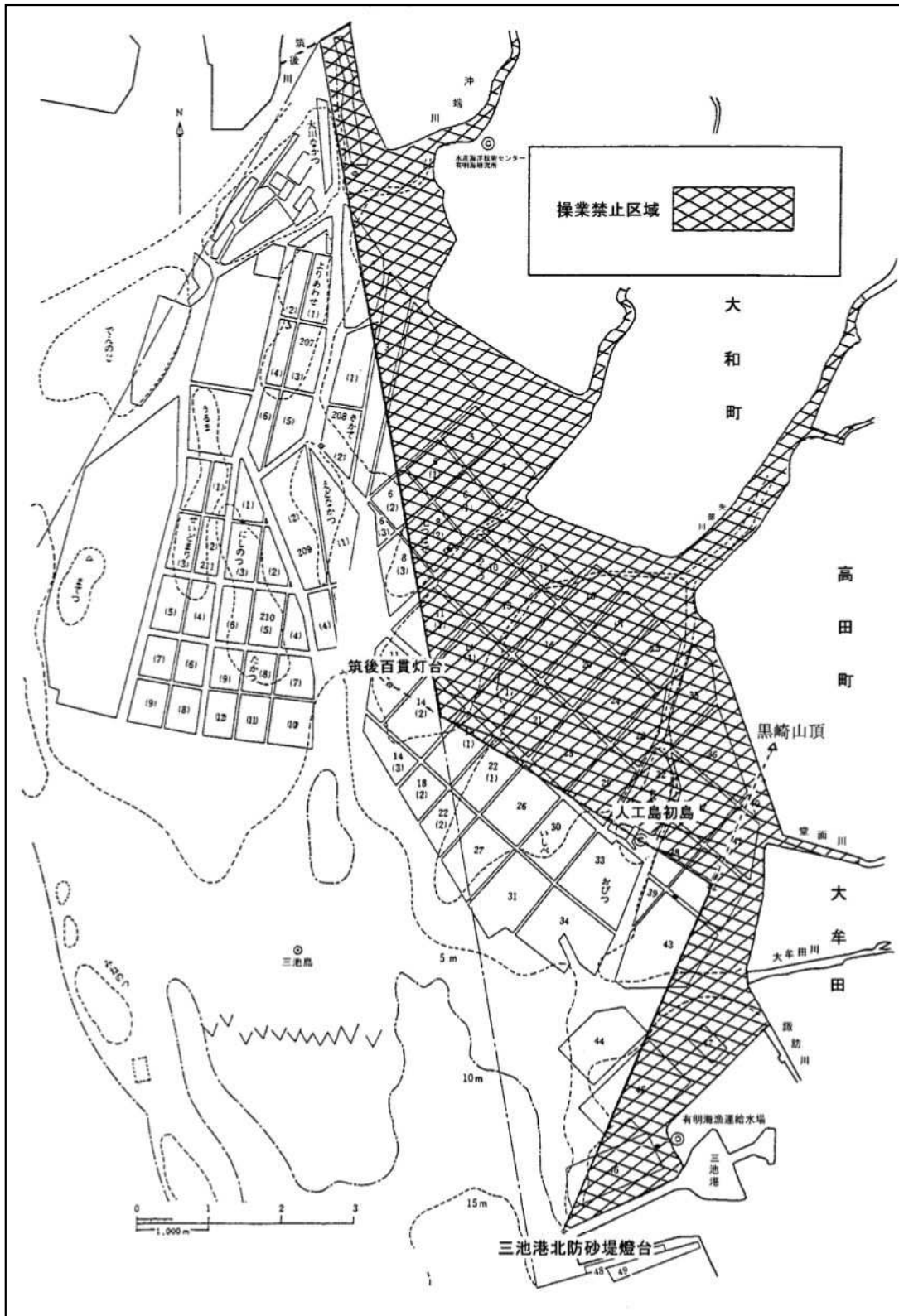
この許可方針は令和2年12月1日から施行する。

【すずき流し刺し網漁業】

○条件

1. 筑後百貫灯標から人工島初島中心を経て陸岸にいたる直線以北及び三池港北防砂堤灯台から黒崎山頂を見通した直線以東の有共第1号漁業権漁場内の海域においては操業してはならない。
2. 網の目合は、一重網は11センチメートル以上、三重網は外網30センチメートル以上、内網11センチメートル以上でなければならない。
3. 1隻が使用する網漁具の総延長は、530メートル（仕立て上り）以下でなければならない。
4. 使用する漁具は、一重網又は三重網のいずれか1統でなければならない。
5. ボンデンに設置する旗は水面から1メートル以上の高さに設置し、旗色は「西側：赤、東側：黒」にしなければならない。
6. 操業の際は、標旗を船舷上1.5メートル以上の高さに掲げなければならない。

【すずき流し刺し網漁業操業可能区域】



【えび三重流し刺し網漁業】

○条件

1. 網の目合は、外網18センチメートル以下、内網3.5センチメートル以下でなければならない。
2. 網丈は、2メートル以下でなければならない。
3. 1隻が使用する網漁具の総延長は、300メートル（仕立て上り）以下でなければならない。
4. 使用する漁具は、2統以内でなければならない。2統を使用する場合、その漁具の総延長は300メートルを超えてはならない。
5. ボンデンに設置する旗は水面から1メートル以上の高さに設置し、旗色は「西側：赤、東側：黒」にしなければならない。
6. 操業の際は、標旗を船舷上1.5メートル以上の高さに掲げなければならない。

【雑魚一重流し刺し網漁業】

○条件

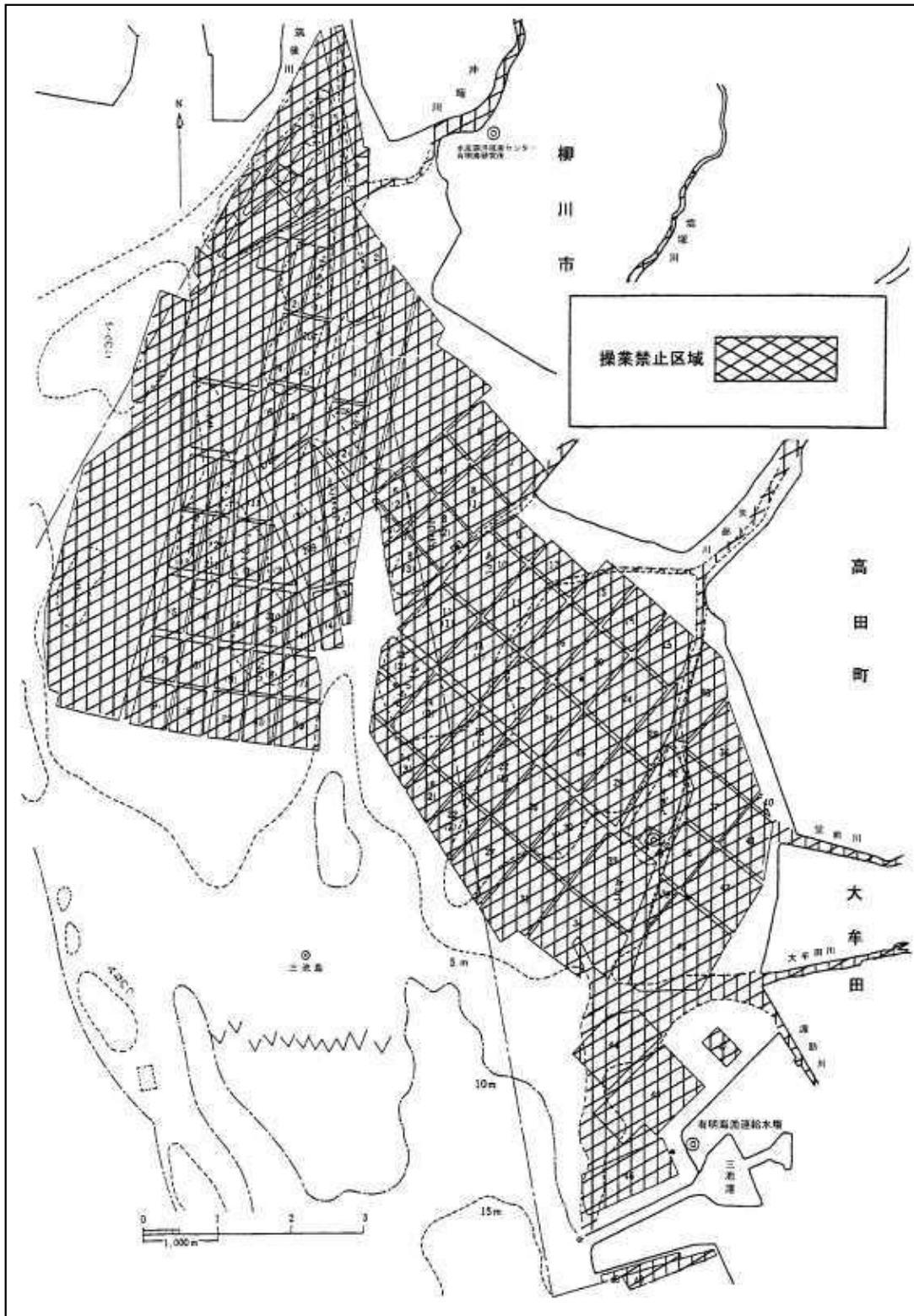
1. 網は、一重でなければならない。
2. 網の目合は、10センチメートル以下でなければならない。
3. 網丈は、6メートル以下でなければならない。
4. 1隻が使用する網漁具の総延長は、450メートル（仕立て上り）以下でなければならない。
5. 使用する漁具は1統でなければならない。
6. ボンデンに設置する旗は水面から1メートル以上の高さに設置し、旗色は「西側：赤、東側：黒」にしなければならない。
7. 操業の際は、標旗を船舷上1.5メートル以上の高さに掲げなければならない。

【固定式刺し網漁業】

○条件

1. のり養殖業の漁業期間は、第1種区画漁業権漁場内及びその周辺に設けられた免許区域外の大潮通し、大船通し（矢部川、塩塚川等の濬筋を含む。）においては、操業してはならない。
2. 1隻が使用する網漁具の総延長は、450メートル（仕立て上り）以下でなければならない。
3. ボンデンに設置する旗は水面から1m以上の高さに設置し、旗色は「上手側：赤、下手側：黒」又は「西側：赤、東側：黒」にしなければならない。
4. 船舶の航行に支障を与えるような操業をしてはならない。
5. 操業の際は、標旗を船舷上1.5メートル以上の高さに掲げなければならない。

【固定式刺し網漁操業可能区域】



【げんしき網漁業】

○条件

1. 1隻が使用する網漁具の総延長は450メートル（仕立て上り）以下でなければならない。
2. 使用する漁具は1統でなければならない。
3. ボンデンに設置する旗は水面から1メートル以上の高さに設置し、旗色は「西側：赤、東側：黒」にしなければならない。
4. 船舶の航行に支障を与えるような操業をしてはならない。
5. 操業の際は、標旗を船舷上1.5メートル以上の高さに掲げなければならない。

令和7年度刺網漁業等福佐相互入漁（佐賀県有明海区への入漁）許可方針（案）

第1 制限措置

1 漁業種類

佐賀県有明海区に入漁する漁業種類は、すずき流し刺網漁業、えび三重流し刺網漁業、雑魚一重流し刺網漁業、固定式刺網漁業及びげんしき網漁業とする。

なお、潜水器漁業は、別途取り扱うこととし、福岡佐賀有明海連合海区漁業調整委員会で協議する。

2 許可又は起業の認可をすべき船舶の数

120隻

3 船舶の総トン数

制限なし

4 推進機関の馬力数

制限なし

5 操業区域

佐賀県有明海（農林水産大臣管轄漁場を除く。）

6 漁業時期

1月1日から12月31日まで

7 漁業を営む者の資格

- (1) 福岡県において漁港機能を有する施設を拠点として漁業を営もうとする者
- (2) 福岡県の漁船原簿に登録されている船舶を使用する権利を有する者
- (3) 佐賀県漁業調整規則（令和2年佐賀県規則第63号。以下「規則」という。）第10条第1項各号のいずれにも該当しない者
- (4) 適切な資源管理を実践できる者
- (5) 漁業の生産力の向上に努めようとする者

第2 許可の有効期間

令和7年7月1日から令和8年6月30日まで

第3 申請すべき期間

- 1 申請すべき期間は、令和7年4月25日から令和7年6月2日までとする。
- 2 7月、10月、翌年1月の各月の末日時点において、有効な許可又は起業の認可を受けている船舶の数が120件に満たないときは、残枠について各月の翌月1ヶ月間を新たな申請すべき期間として追加する。ただし、この場合において、申請すべき期間の最終日が閉庁日となるときは、その次の開庁日までを申請すべき期間に加える。

第4 許可の基準

申請すべき期間に受付けた申請の数が、許可又は起業の認可をすべき船舶の数を超える場合は、次に掲げる優先順位により許可又は起業の認可をする者を定める。

ただし、同順位である者相互間の優先順位は抽選による。なお、規則第9条第1項第2号に該当する場合は、この限りでない。

- (1) 前回の許可の有効期間中に申請に係る漁業許可を有していた者。ただし、当該順位の適用は、有していた許可件数の範囲までとする。
- (2) 申請に係る漁業と同一の福岡県の漁業許可を有している者
- (3) 申請に係る漁業以外の福岡県の漁業許可を有している者
- (4) 上記(1)から(3)に該当しない者

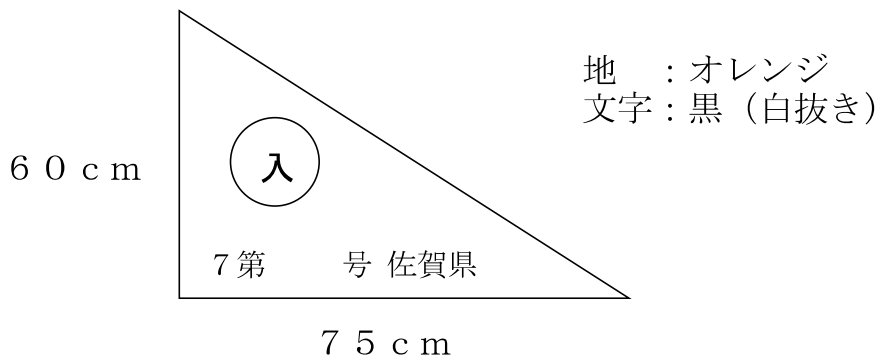
第5 条件
別紙のとおり

(すずき流し刺網 入漁)

条件

- 1 沖神瀬灯標を中心とした半径500メートル以内の区域及び夜灯鼻灯台から真方位45度00分、1,000メートルの点を中心とした半径500メートル以内の区域では操業してはならない。
- 2 使用する網の総延長は、530メートル（仕立上り）以下とし、網の目合は、一重網は11センチメートル以上、三重網は外網30センチメートル以上、内網11センチメートル以上とする。
- 3 使用する漁具は、一重網又は三重網のいずれか1統でなければならない。
- 4 操業の際は、佐賀県が定める標旗を船舷上1.5メートル以上の高さに掲げなければならない。
- 5 ボンデンに設置する旗は水面から1m以上の高さに設置し、旗色は「西側：赤、東側：黒」にしなければならない。

(標旗)



(参考：はえ縄漁業等の漁具の標識について) <佐賀県漁業調整規則>

第55条 はえ縄漁業、げんしき網漁業、固定式刺網漁業及び刺網漁業に従事する操業責任者は、その操業中、幹縄又は網の両端に、水面上1メートル以上の高さのボンデンをつけ、幹縄又は浮子網の中間に300メートルごとに浮標をつけなければならない。この場合、夜間においては、当該ボンデンに1キロメートル以上離れた場所から認識できる電灯その他の照明を掲げなければならない。

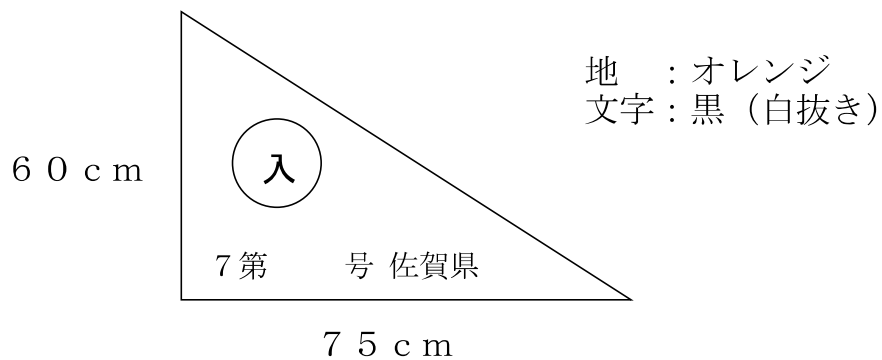
2 前項に規定する漁具の標識には、当該漁業を営む者の氏名又は名称及び住所を記載しなければならない。

(えび三重流し刺網 入漁)

条件

- 1 沖神瀬灯標を中心とした半径500メートル以内の区域及び夜灯鼻灯台から真方位45度00分、1,000メートルの点を中心とした半径500メートル以内の区域では操業してはならない。
- 2 一隻が使用する網の総延長は、300メートル（仕立上り）以下とし、網の目合は外網18センチメートル以下、内網3.5センチメートル以下とする。
- 3 使用する漁具は2統までとする。（2統を使用する場合においても、その合計の網の総延長は、300メートルを超えることはできない。）
- 4 操業の際は、佐賀県が定める標旗を船舷上1.5メートル以上の高さに掲げなければならない。
- 5 ボンデンに設置する旗は水面から1m以上の高さに設置し、旗色は「西側：赤、東側：黒」にしなければならない。

(標旗)



(参考：はえ縄漁業等の漁具の標識について) <佐賀県漁業調整規則>

第55条 はえ縄漁業、げんしき網漁業、固定式刺網漁業及び刺網漁業に従事する操業責任者は、その操業中、幹縄又は網の両端に、水面上1メートル以上の高さのボンデンをつけ、幹縄又は浮子網の中間に300メートルごとに浮標をつけなければならない。この場合、夜間においては、当該ボンデンに1キロメートル以上離れた場所から認識できる電灯その他の照明を掲げなければならない。

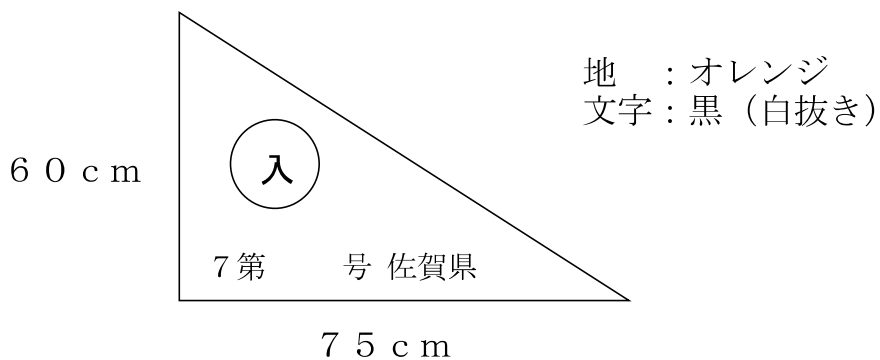
2 前項に規定する漁具の標識には、当該漁業を営む者の氏名又は名称及び住所を記載しなければならない。

(雑魚一重流し刺網 入漁)

条件

- 1 沖神瀬灯標を中心とした半径500メートル以内の区域及び夜灯鼻灯台から真方位45度00分、1,000メートルの点を中心とした半径500メートル以内の区域では操業してはならない。
- 2 使用する網の総延長は、450メートル（仕立上り）以下とし、網丈は6メートル以下、網の目合は10センチメートル以下とする。
- 3 使用する漁具は1統でなければならない。
- 4 操業の際は、佐賀県が定める標旗を船舷上1.5メートル以上の高さに掲げなければならない。
- 5 ボンデンに設置する旗は水面から1m以上の高さに設置し、旗色は「西側：赤、東側：黒」にしなければならない。

(標旗)



(参考：はえ縄漁業等の漁具の標識について) <佐賀県漁業調整規則>

第55条 はえ縄漁業、げんしき網漁業、固定式刺網漁業及び刺網漁業に従事する操業責任者は、その操業中、幹縄又は網の両端に、水面上1メートル以上の高さのボンデンをつけ、幹縄又は浮子網の中間に300メートルごとに浮標をつけなければならない。この場合、夜間においては、当該ボンデンに1キロメートル以上離れた場所から認識できる電灯その他の照明を掲げなければならない。

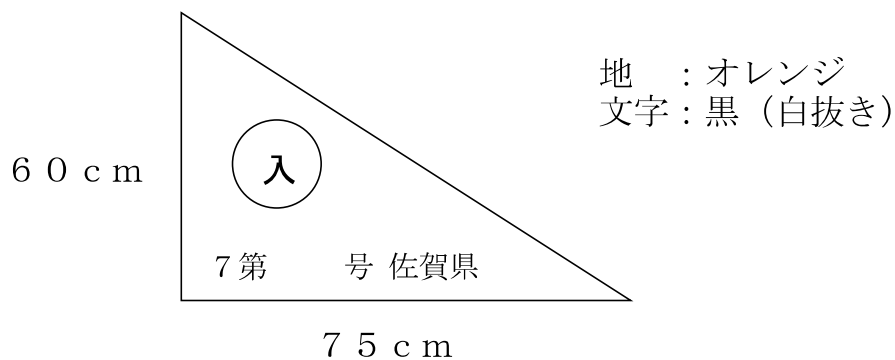
2 前項に規定する漁具の標識には、当該漁業を営む者の氏名又は名称及び住所を記載しなければならない。

(固定式刺網 入漁)

条件

- 1 沖神瀬灯標を中心とした半径500メートル以内の区域及び夜灯鼻灯台から真方位45度00分、1,000メートルの点を中心とした半径500メートル以内の区域では操業してはならない。
- 2 第1種区画漁業権（のり養殖業）漁場及び当該漁場周辺に設けられた180メートル及び90メートルの大船通し、大潮通しの区域においては、のり養殖業の操業期間中は、養殖施設の周囲100メートル以内では操業してはならない。
- 3 使用する網の総延長は、450メートル（仕立上り）以下とする。
- 4 使用する漁具は1統でなければならない。
- 5 操業の際は、佐賀県が定める標旗を船舷上1.5メートル以上の高さに掲げなければならない。
- 6 ボンデンに設置する旗は水面から1m以上の高さに設置し、旗色は「上手側：赤、下手側：黒」又は「西側：赤、東側：黒」にしなければならない。

(標旗)



(参考：はえ縄漁業等の漁具の標識について) <佐賀県漁業調整規則>

第55条 はえ縄漁業、げんしき網漁業、固定式刺網漁業及び刺網漁業に従事する操業責任者は、その操業中、幹縄又は網の両端に、水面上1メートル以上の高さのボンデンをつけ、幹縄又は浮子網の中間に300メートルごとに浮標をつけなければならない。この場合、夜間においては、当該ボンデンに1キロメートル以上離れた場所から認識できる電灯その他の照明を掲げなければならない。

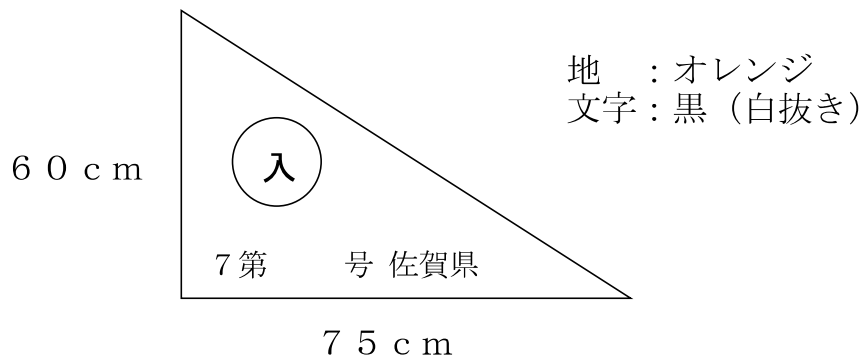
2 前項に規定する漁具の標識には、当該漁業を営む者の氏名又は名称及び住所を記載しなければならない。

(げんしき網 入漁)

条件

- 1 沖神瀬灯標を中心とした半径500メートル以内の区域及び夜灯鼻灯台から真方位45度00分、1,000メートルの点を中心とした半径500メートル以内の区域では操業してはならない。
- 2 使用する網の総延長は、450メートル（仕立上り）以下とする。
- 3 使用する漁具は1統でなければならない。
- 4 操業の際は、佐賀県が定める標旗を船舷上1.5メートル以上の高さに掲げなければならない。

(標旗)



(参考 : はえ縄漁業等の漁具の標識について) <佐賀県漁業調整規則>

第55条 はえ縄漁業、げんしき網漁業、固定式刺網漁業及び刺網漁業に従事する操業責任者は、その操業中、幹縄又は網の両端に、水面上1メートル以上の高さのボンデンをつけ、幹縄又は浮子網の中間に300メートルごとに浮標をつけなければならない。この場合、夜間においては、当該ボンデンに1キロメートル以上離れた場所から認識できる電灯その他の照明を掲げなければならない。

2 前項に規定する漁具の標識には、当該漁業を営む者の氏名又は名称及び住所を記載しなければならない。

令和7年度刺し網漁業等福佐相互入漁許可内容の概要

| 漁業種類・条件等 | | 福岡県からの入漁（佐賀県知事許可） | 佐賀県からの入漁（福岡県知事許可） |
|--------------------|------------|--|--|
| 操業区域 | | 佐賀県有明海（大臣管轄漁場を除く。） | 福岡県有明海海域（大臣管轄漁場を除く。） |
| 許可枠 | | 120隻 | 120隻 |
| 許可の有効期間 | | 令和7年7月1日～令和8年6月30日 | 令和7年7月1日～令和8年6月30日 |
| 操業旗の掲揚 | | 操業時は佐賀県が定める標旗を掲揚しなければならない。 (オレンジ地に黒文字) | 操業時は福岡県が定める標旗を掲揚しなければならない。 (緑地に黒文字) |
| すずき 流し刺網 漁業 | 禁止区域 | 沖神瀬灯標を中心とした半径500m以内の区域及び夜灯鼻灯台から真方位45度00分、1,000mの点を中心とした半径500m以内の区域 (有共第2号及び第3号の区域内) | 筑後百貫灯標から人工島初島中心を経て陸岸に至る直線以北及び三池港北防砂堤灯台から黒崎山頂を見通した直線以東の有共第1号漁業権漁場内の海域 |
| | 網の総延長 | 530m（仕立上り）以下 | 530m（仕立上り）以下 |
| | 網の目合い | 一重網：11cm以上 三重網：外網30cm以上、内網11cm以上 | 一重網：11cm以上 三重網：外網30cm以上、内網11cm以上 |
| | 網の統数 | 一重網又は三重網のいずれか1統 | 一重網又は三重網のいずれか1統 |
| | ボンデンに設置する旗 | 水面から1m以上の高さ、西側：赤、東側：黒 | 水面から1m以上の高さ、西側：赤、東側：黒 |
| | 漁具標識への記名 | 佐賀県漁業調整規則第55条に明記 | |
| えび三重 流し刺網 漁業 | 禁止区域 | 有共第2号及び第3号の区域内 | |
| | 網の総延長 | 300m（仕立上り）以下 | 300m（仕立上り）以下 |
| | 網の目合い | 外網18cm以下、内網3.5cm以下 | 外網18cm以下、内網3.5cm以下 網丈2m以下 |
| | 網の統数 | 2統以内 (2統を使用する場合においても、その合計の網の総延長は300mを超えることはできない。) | 2統以内 (2統を使用する場合、その漁具の総延長は300mを超えてはならない。) |
| | ボンデンに設置する旗 | 水面から1m以上の高さ、西側：赤、東側：黒 | 水面から1m以上の高さ、西側：赤、東側：黒 |
| | 漁具標識への記名 | 漁業調整規則第55条に明記 | |
| 雑魚一重 流し刺網 漁業 | 禁止区域 | 有共第2号及び第3号の区域内 | |
| | 網の総延長 | 450m（仕立上り）以下 | 450m（仕立上り）以下 |
| | 網の目合い | 10cm以下 網丈6m以下 | 10cm以下 網丈6m以下 |
| | 網の統数 | 1統 | 1統 網は一重網 |
| | ボンデンに設置する旗 | 水面から1m以上の高さ、西側：赤、東側：黒 | 水面から1m以上の高さ、西側：赤、東側：黒 |
| | 漁具標識への記名 | 佐賀県漁業調整規則第55条に明記 | |
| げんしき 網漁業 | 禁止区域 | 有共第2号及び第3号の区域内 | |
| | 網の総延長 | 450m（仕立上り）以下 | 450m（仕立上り）以下 |
| | 網の統数 | 1統 | 1統 |
| | ボンデンに設置する旗 | | 水面から1m以上の高さ、西側：赤、東側：黒 |
| | 漁具標識への記名 | 佐賀県漁業調整規則第55条に明記 | |
| その他 | | 船舶の航行に支障を与えるような操業は禁止 | |
| 固定式 刺網漁業 | 禁止区域 | 有共第2号及び第3号の区域内（第1種区画漁業権（ノリ養殖業）漁場及び当該漁場周辺に設けられた180m及び90mの大船通し、大潮通しの区域においては、ノリ養殖業の操業期間中は、養殖施設の周囲100m以内についても操業禁止） | ノリ養殖漁業時期は、第1種区画漁業権漁場内及びその周辺に設けられた免許区域外の大船通し、大潮通し（矢部川、塩塚川等のみお筋を含む） |
| | 網の総延長 | 450m（仕立上り）以下 | 450m（仕立上り）以下 |
| | 網の統数 | 1統 | |
| | ボンデンに設置する旗 | 水面から1m以上の高さ 上手側：赤、下手側：黒又は西側：赤、東側：黒 | 水面から1m以上の高さ 上手側：赤、下手側：黒又は西側：赤、東側：黒 |
| | 漁具標識への記名 | 佐賀県漁業調整規則第55条に明記 | |
| その他 | | 船舶の航行に支障を与えるような操業は禁止 | |

さし網等漁業福佐相互入漁許可船の操業旗(標旗)の概要

発行県:佐賀県

佐賀県海域に入漁する福岡県船が掲揚

| | | | | | | | | | | | |
|-------|------|---|---|------|---|---|------|----|----|------|----|
| 年度 | 7 | 6 | 5 | 4 | 3 | 2 | 元 | 30 | 29 | 28 | 27 |
| 地 | オレンジ | 白 | 黄 | オレンジ | 白 | 黄 | オレンジ | 白 | 黄 | オレンジ | 白 |
| 円 | 白 | 白 | 白 | 白 | 白 | 白 | 白 | 白 | 白 | 白 | 白 |
| 字(佐賀) | 黒 | 赤 | 黒 | 黒 | 赤 | 黒 | 黒 | 赤 | 黒 | 黒 | 赤 |
| 入 | 黒 | 赤 | 黒 | 黒 | 赤 | 黒 | 黒 | 赤 | 黒 | 黒 | 赤 |

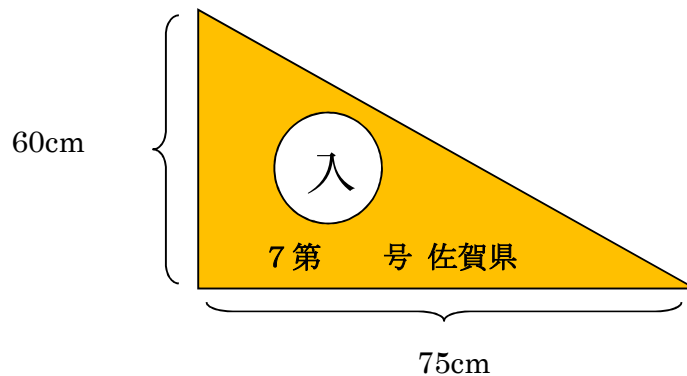
発行県:福岡県

福岡県海域に入漁する佐賀県船が掲揚

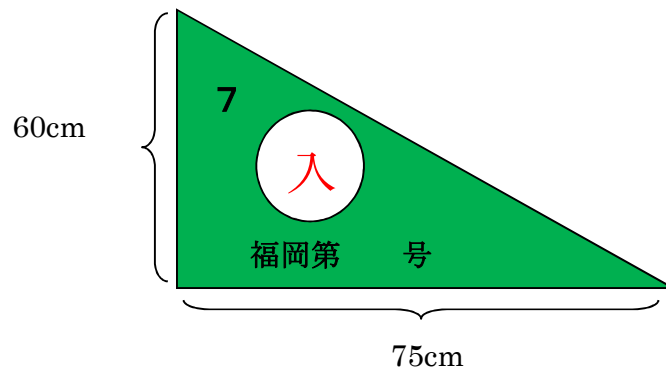
| | | | | | | | | | | | |
|-------|---|---|---|---|---|---|---|----|----|----|----|
| 年度 | 7 | 6 | 5 | 4 | 3 | 2 | 元 | 30 | 29 | 28 | 27 |
| 地 | 緑 | 青 | 赤 | 緑 | 青 | 赤 | 緑 | 青 | 赤 | 緑 | 青 |
| 円 | 白 | 白 | 白 | 白 | 白 | 白 | 白 | 白 | 白 | 白 | 白 |
| 字(福岡) | 黒 | 黒 | 白 | 黒 | 黒 | 白 | 黒 | 黒 | 白 | 黒 | 黒 |
| 入 | 赤 | 黒 | 赤 | 赤 | 黒 | 赤 | 赤 | 黒 | 赤 | 赤 | 黒 |

○令和7年度さし網等漁業 佐賀県入漁・福岡県入漁の標旗の色分け

佐賀県への入漁(福岡県船 福岡→佐賀)



福岡県への入漁(佐賀県船 佐賀→福岡)



刺し網漁業等福岡佐賀相互入漁許可実績一覧

(福岡県から佐賀有区への入漁)

| 漁協名 種類 | 大川市 | | | | | 川口 | | | | | 浜武 | | | | | 沖端 | | | | | 柳川 | | | | | 皿垣開 | | | | | 大和 | | | | | 両開 | | | | | 三里 | | | | | 合計 | | | | | | | | | |
|-----------|-----|----|----|----|----|----|----|----|----|----|----|----|----|----|----|----|----|----|----|----|----|----|----|----|----|-----|----|----|----|----|----|----|----|----|----|----|----|----|----|----|----|----|----|----|----|----|--|--|--|---|-----|-----|-----|-----|-----|
| | R2 | R3 | R4 | R5 | R6 | R2 | R3 | R4 | R5 | R6 | R2 | R3 | R4 | R5 | R6 | R2 | R3 | R4 | R5 | R6 | R2 | R3 | R4 | R5 | R6 | R2 | R3 | R4 | R5 | R6 | R2 | R3 | R4 | R5 | R6 | R2 | R3 | R4 | R5 | R6 | R2 | R3 | R4 | R5 | R6 | | | | | | | | | | |
| すずき流し刺し網 | | | | | | 3 | 3 | 3 | 3 | 3 | 1 | 1 | 2 | 2 | 2 | | | | | | | | | | | | | | | | | | | | | | | | | | | | | | | | | | | | 4 | 4 | 6 | 6 | 6 |
| えび三重流し刺し網 | 1 | 1 | 1 | 1 | 1 | | | | | | | | | | | 1 | 1 | 1 | 1 | 1 | | | | | | | | | | | | | | | | 1 | 1 | 1 | 1 | 1 | | | | | | | | | | | 3 | 3 | 3 | 3 | 3 |
| 雑魚一重流し刺し網 | 3 | 3 | 3 | 3 | 3 | 3 | 3 | 2 | 2 | 2 | 4 | 4 | 4 | 4 | | | | | | 1 | 1 | | | | | | | | | | | | | | | | | | | | | | | | | | | | | 7 | 11 | 9 | 9 | 9 | |
| 固定式刺し網 | 33 | 32 | 32 | 29 | 29 | 9 | 9 | 9 | 9 | 9 | 15 | 16 | 17 | 16 | 16 | 21 | 21 | 21 | 23 | 23 | 2 | 2 | 2 | 3 | 3 | 1 | 1 | 1 | 1 | 1 | 1 | 1 | 1 | 2 | 2 | 1 | 1 | | | | 3 | 3 | 3 | 3 | 3 | | | | | | 86 | 86 | 86 | 86 | 86 |
| げんしき網 | | | | | | | | | | | | | | | | | | | | | | | | | | | | | | | | | | | | | | | | | | | | | | | | | | | | | | | |
| 計 | 37 | 36 | 36 | 33 | 33 | 15 | 15 | 15 | 14 | 14 | 15 | 16 | 21 | 23 | 22 | 22 | 22 | 22 | 24 | 24 | 2 | 2 | 2 | 3 | 3 | 2 | 2 | 1 | 1 | 1 | 1 | 1 | 1 | 2 | 2 | 1 | 1 | | | | 4 | 4 | 5 | 5 | 5 | | | | | | 100 | 104 | 104 | 104 | 104 |

(佐賀県から福岡有区への入漁)

| 漁協名(支所名) 種類 | 佐賀県有明海 (諸富町) | | | | | 佐賀県有明海 (大詫間) | | | | | 佐賀県有明海 (南川副) | | | | | 佐賀県有明海 (広江) | | | | | 佐賀県有明海 (東与賀町) | | | | | 佐賀県有明海 (久保田町) | | | | | 佐賀県有明海 (福富町) | | | | | 佐賀県有明海 (新有明) | | | | | 佐賀県有明海 (芦刈) | | | | | 佐賀県有明海 (大浦) | | | | | 合計 | | | | | | | | | |
|----------------|-----------------|----|----|----|----|-----------------|----|----|----|----|-----------------|----|----|----|----|----------------|----|----|----|----|------------------|----|----|----|----|------------------|----|----|----|----|-----------------|----|----|----|----|-----------------|----|----|----|----|----------------|----|----|----|----|----------------|----|----|----|-----|-----|-----|-----|-----|--|----|----|----|----|----|
| | R2 | R3 | R4 | R5 | R6 | R2 | R3 | R4 | R5 | R6 | R2 | R3 | R4 | R5 | R6 | R2 | R3 | R4 | R5 | R6 | R2 | R3 | R4 | R5 | R6 | R2 | R3 | R4 | R5 | R6 | R2 | R3 | R4 | R5 | R6 | R2 | R3 | R4 | R5 | R6 | R2 | R3 | R4 | R5 | R6 | R2 | R3 | R4 | R5 | R6 | | | | | | | | | | |
| すずき流し刺し網 | 5 | 5 | 4 | 4 | 4 | | | | | | 10 | 10 | 10 | 10 | 9 | 10 | 9 | 9 | 10 | 10 | 2 | 2 | 2 | 2 | 2 | 2 | 3 | 3 | 3 | 3 | 1 | 1 | 1 | 1 | 1 | | | | | | | | | | | 1 | 1 | 1 | 30 | 30 | 30 | 31 | 30 | | | | | | | |
| えび三重流し刺し網 | 2 | 2 | 2 | 2 | 2 | | | | | | | | | | | | | | | | | | | | | | | | | | | | | | | | | | | | | | | | | 1 | 1 | 1 | 2 | 2 | 3 | 3 | 3 | | | | | | | |
| 雑魚一重流し刺し網 | 4 | 3 | 3 | 3 | 3 | | | | | | 3 | 3 | 3 | 3 | 3 | 7 | 5 | 4 | 4 | 2 | | | | | | 2 | 2 | 2 | 2 | | | | | | | | | | | | | | | | 1 | 1 | 1 | 14 | 13 | 13 | 13 | 11 | | | | | | | | |
| 固定式刺し網 | 25 | 24 | 23 | 23 | 23 | 2 | 4 | 3 | 3 | 3 | 11 | 15 | 17 | 17 | 18 | 1 | | | | | 1 | 1 | 1 | 1 | 1 | 1 | 1 | 2 | 1 | 2 | 2 | 2 | 2 | 2 | 2 | 3 | 4 | 5 | 5 | 5 | 1 | | | | | 4 | 3 | 4 | 4 | 43 | 55 | 57 | 56 | 58 | | | | | | |
| げんしき網 | 10 | 10 | 10 | 10 | 10 | | | | | | | | | | | 5 | 3 | 3 | 3 | 3 | | | | | | | | | | | | | | | | | | | | | 1 | | | | | | | | | | 1 | | | | | 15 | 14 | 14 | 13 | 13 |
| 計 | 46 | 44 | 42 | 42 | 42 | 2 | 4 | 3 | 3 | 3 | 24 | 28 | 30 | 30 | 30 | 22 | 18 | 16 | 17 | 15 | 3 | 3 | 3 | 3 | 3 | 3 | 6 | 7 | 6 | 7 | 3 | 3 | 3 | 3 | 3 | 3 | 4 | 5 | 5 | 5 | 2 | | | | | 4 | 7 | 7 | 7 | 104 | 114 | 117 | 116 | 115 | | | | | | |

当該漁期末における有効許可件数。
ただし、令和6年度については、令和7年1月1日現在で有効な許可数。

(現行)

福岡県有明海区漁業調整委員会指示第110号

漁業法（昭和24年法律第267号）第120条第1項の規定に基づき、矢部川水系における水産動物の保護増殖を図るため採捕制限について次のとおり指示する。

令和4年3月8日

福岡県有明海区漁業調整委員会会長 半田 亮司

1 採捕の制限

モクズガニ、テナガエビ、アユ、コイ、ウナギを採捕してはならない。ただし、試験研究機関等が試験研究等のために採捕する場合及び福岡県漁業調整規則（令和2年福岡県規則第62号）第4条の規定に基づく、うなぎ稚魚漁業の許可を受けたものが採捕する場合並びにウナギを釣りにより採捕する場合はこの限りでない。

2 指示の適用区域

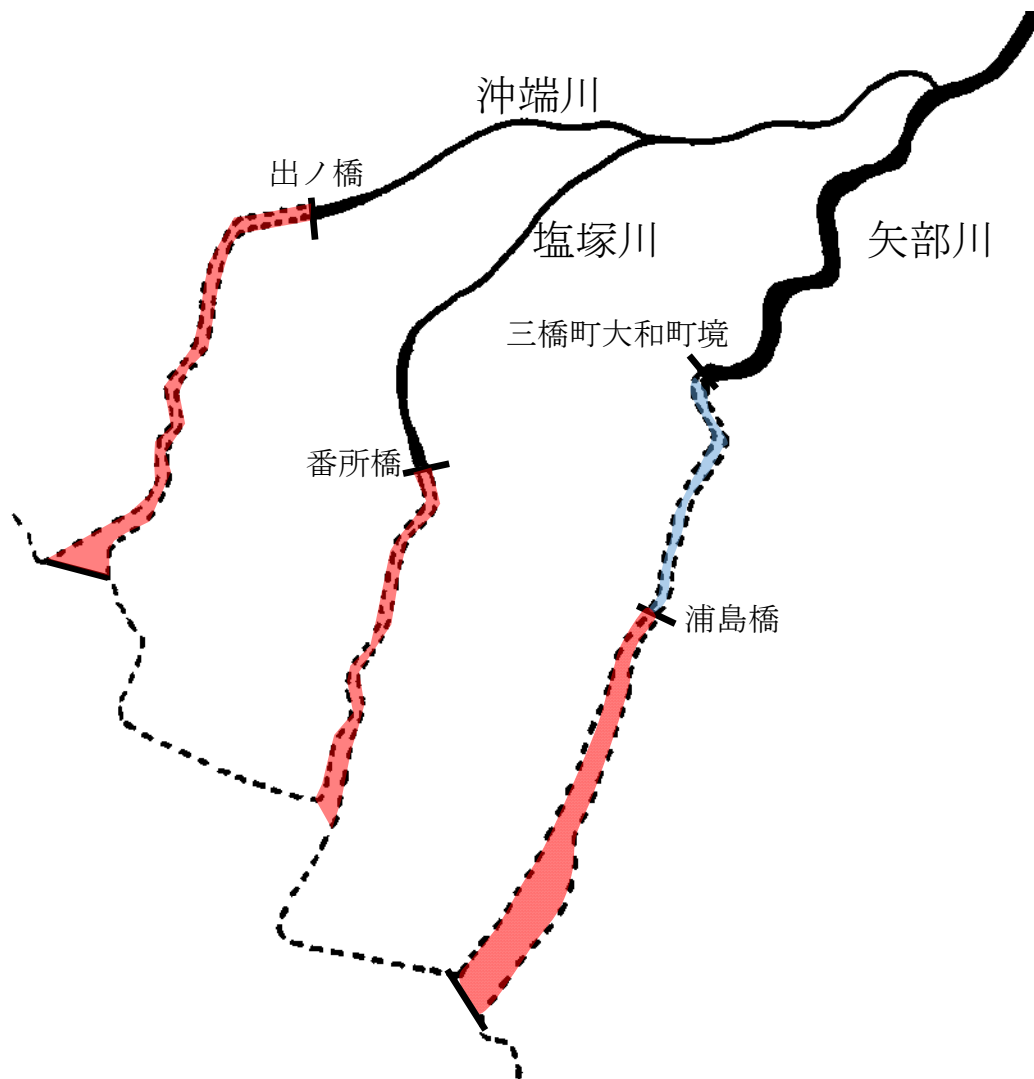
- (1) 矢部川の柳川市大和町浦島橋の下流端から柳川市大和町大字大坪の最南端とみやま市高田町大字昭和開の最西端を結ぶ線まで
- (2) 塩塚川の柳川市大和町番所橋の下流端から柳川市橋本町の最南端と柳川市大和町大字谷垣の最西端を結ぶ線まで
- (3) 沖端川の柳川市中町出ノ橋の下流端から柳川市昭南町の最南端と柳川市吉富町の最西端を結ぶ線まで

3 魚種ごとの採捕禁止時期


モクズガニ 1月1日から8月31日まで及び11月1日から12月31日まで
テナガエビ 4月1日から9月30日まで
ア ユ 10月1日から12月31日まで
コ イ 4月1日から7月31日まで
ウ ナ ギ 1月1日から3月31日まで

4 指示の有効期間

令和4年4月1日から令和7年3月31日まで



内水面漁場管理委員会指示



福岡県有明海区漁業調整委員会指示



(現案)

福岡県有明海区漁業調整委員会指示第115号

漁業法（昭和24年法律第267号）第120条第1項の規定に基づき、矢部川水系における水産動物の保護増殖を図るため採捕制限について次のとおり指示する。

令和7年 月 日（公報登載日）

福岡県有明海区漁業調整委員会会長 半田 亮司

1 採捕の制限

モクズガニ、テナガエビ、アユ、コイ、ウナギを採捕してはならない。ただし、試験研究機関等が試験研究等のために採捕する場合及び福岡県漁業調整規則（令和2年福岡県規則第62号）第4条の規定に基づく、うなぎ稚魚漁業の許可を受けたものが採捕する場合並びにウナギを釣りにより採捕する場合はこの限りでない。

2 指示の適用区域

- (1) 矢部川の柳川市大和町浦島橋の下流端から柳川市大和町大字大坪の最南端とみやま市高田町大字昭和開の最西端を結ぶ線まで
- (2) 塩塚川の柳川市大和町番所橋の下流端から柳川市橋本町の最南端と柳川市大和町大字谷垣の最西端を結ぶ線まで
- (3) 沖端川の柳川市中町出ノ橋の下流端から柳川市昭南町の最南端と柳川市吉富町の最西端を結ぶ線まで

3 魚種ごとの採捕禁止時期

モクズガニ 1月1日から8月31日まで及び11月1日から12月31日まで
テナガエビ 4月1日から9月30日まで
ア ュ 10月1日から12月31日まで
コ イ 4月1日から7月31日まで
ウ ナ ギ 1月1日から3月31日まで

4 指示の有効期間

令和7年4月1日から令和10年3月31日まで

(令和6年11月18日 水面漁場管理委員会 更新が承認された委員会指示)

福岡県内水面漁場管理委員会指示第4号

漁業法(昭和24年法律第267号)第120条第1項及び第171条第4項の規定に基づき、矢部川におけるモクズガニ、テナガエビ、アユ、コイ、ウナギの採捕禁止区域及び期間を次のとおり指示する。

ただし、試験研究機関等が試験研究等のために採捕する場合及び福岡県漁業調整規則(令和2年福岡県規則第62号)第4条の規定に基づく、うなぎ稚魚漁業の許可を受けたものが採捕する場合はこの限りでない。

令和7年 月 日(公報掲載日)

福岡県内水面漁場管理委員会会長 佐々木 和之

1 禁止区域

矢部川の柳川市三橋町と同大和町の境界から柳川市大和町浦島橋の下流端まで

2 魚種ごとの禁止期間

モクズガニ 1月1日から8月31日まで及び11月1日から12月31日まで

テナガエビ 4月1日から9月30日まで

ア ュ 10月1日から12月31日まで

コ イ 4月1日から7月31日まで

ウ ナ ギ 1月1日から3月31日まで

3 指示の有効期間

令和7年4月1日から令和10年3月31日まで

福岡県有明海区漁業調整委員会
会長 半田 亮司 殿

令和6年10月10日
6矢漁第53号
八女市山内748番地
矢部川漁業協同組合
代表理事組合長 甲木 康裕



要 望 書

福岡県内水面漁場管理委員会指示第2号（令和3年度）、福岡県有明海区漁業調整委員会指示第110号（令和3年度）により、矢部川、塩塚川及び沖端川におけるモクズガニ、テナガエビ、アユ、コイ、ウナギの採捕禁止区域及び採捕禁止期間を設定していただいておりますが、令和7年3月31日で両委員会指示の有効期間が終了します。

つきましては、これらの魚種の繁殖保護のため、両委員会指示の更新を要望いたします。



6内水管委第17号
令和6年11月18日

福岡県有明海区漁業調整委員会
会長 半田亮司 殿

福岡県内水面漁場管理委員会
会長 中園正彦



福岡県有明海区漁業調整委員会指示の更新について（依頼）

日頃より内水面の漁業及び水産資源保護について、ご理解、ご協力いただき心よりお礼申し上げます。

現在、有明海漁業者の皆様のご協力により、矢部川、塩塚川及び沖端川においてモクズガニ、テナガエビ、アユ、コイ、ウナギの採捕禁止区域及び採捕禁止期間を設定していただいているところです。（「R4.3.8 福岡県有明海区漁業調整委員会指示第110号」及び「R4.3.8 福岡県内水面漁場管理委員会指示第2号」）

現在の委員会指示は、令和7年3月31日に有効期間が満了いたしますが、矢部川水系の水産資源維持のため、引き続き令和10年3月31日まで同内容にて更新をお願いいたします。

今後とも水産資源の保護について、ご理解、ご協力をいただきますようよろしくお願いいたします。



6 漁調委第120号
令和6年11月21日

福岡有明海漁業協同組合連合会長 殿

福岡県有明海区漁業調整委員会
会長 半田 亮 司



矢部川河口域における水産動物の保護について（協議）

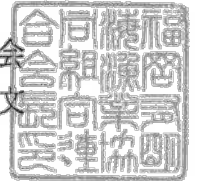
このことについて現在、別添図の区域においてモクズガニ、テナガエビ、アユ、コイ、ウナギの5魚種について、福岡県有明海区漁業調整委員会指示第110号で採捕制限を行っているところですが、令和7年3月31日に満了日を迎えることから、福岡県内水面漁場管理委員会及び矢部川漁業協同組合より新たな委員会指示の発出依頼が提出されております。

この件について漁業権者である貴連合会の御意見を事前に伺いたいので協議いたします。

福有漁第242号
令和6年12月19日

福岡県有明海区漁業調整委員会
会長 半田 亮司 殿

福岡有明海漁業協同組合連合会
代表理事会長 佐々木 清文



矢部川河口域における水産動物の保護に係る委員会指示について（回答）

時下、ますますご清祥のこととお慶び申し上げます。
令和6年11月21日付6漁調委第120号の協議依頼がありました標記の
件において、従来どおり委員会指示を発出することに異議はありません。



6水管第 2931号
令和7年1月15日

福岡県有明海区漁業調整委員会会長 殿

農林水産大臣 江藤 拓

漁業法第90条第2項に基づく資源管理の状況等の報告について

福岡有明海漁業協同組合連合会、大川市漁業協同組合及び川口漁業協同組合から漁業法（昭和24年法律第267号）第90条第1項の規定に基づき資源管理の状況等の報告があったので、同条第2項の規定に基づき貴委員会に報告する。

【共同漁業権】

報告対象期間: 令和5年4月1日～令和6年3月31日(佐賀県有明海漁業協同組合)
 報告対象期間: 令和5年6月1日～令和6年5月31日(福岡有明海漁業協同組合連合会)

| (1) 免許番号等 | | (2) 漁業権の内容 | (3) 漁業の名称 | (4) 漁業時期 | | (5) 漁場の活用の状況 | | (6) 組合員行使権 | | (7) 資源管理に関する取組の実施状況 | 点検結果 | 評価 |
|-----------------------|--------------------------------|------------|---------------------|----------|---------|--------------|---------|------------|---------|---|------|-----------------|
| 免許番号 | 漁業権者 | | | 始期 | 終期 | 操業状況(日) | 生産量(kg) | 行使権者数(人) | 行使状況(人) | | | |
| 農共1号 | 佐賀県有明海漁業協同組合 福岡有明海漁業協同組合連合会 | 第1種共同 | かき漁業 | 1月1日 | 12月31日 | 222 | 3,680 | 3,249 | 9 | 佐賀県有明海漁業協同組合 1. 漁業権行使規則の取組実績 ・行使規則の遵守 ・体調制限・漁具の制限 2. 共同漁業権内の漁場環境保全のため実施している取組 ・海面清掃の実施(河川より流下する枯草の除去) 3. その他の取組 ・有共委員会指示を踏まえた操業見送り ・資源量の著しく減少している魚種の自主的採捕自粛 ・県水産振興センターによる定期・臨時モニタリングによる赤潮情報の生産者への提供 ・種苗放流、移植事業 ・有害生物の駆除 福岡有明海漁業協同組合連合会 1. 漁業権行使規則の取組実績 ・休漁日の設定 ・保護区の設定 ・資源量が著しく減少している魚介類の採捕禁止 ・漁具の制限 ・体長制限 2. 資源維持、増殖等のために実施している取組 ・漁場清掃 ・食害対策試験、有害生物の駆除 ・生息調査 ・天然採苗器の設置、追跡調査 ・稚貝等放流、移植 ・母貝育成等による生息域拡大技術の試行 ・種苗放流 3. その他の取組 ・密漁監視 | ○ | 適切かつ有効に活用されている。 |
| | | | あさり漁業 | 1月1日 | 12月31日 | 1,444 | 34,032 | | 78 | | | |
| | | | からすがい漁業 | 1月1日 | 12月31日 | 0 | 0 | | 0 | | | |
| | | | はまぐり漁業 | 1月1日 | 12月31日 | 34 | 322 | | 3 | | | |
| | | | ばい漁業 | 1月1日 | 12月31日 | 205 | 3,100 | | 10 | | | |
| | | | あかがい漁業 | 1月1日 | 12月31日 | 41 | 351 | | 8 | | | |
| | | | くまさるぼう漁業 | 1月1日 | 12月31日 | 3 | 1 | | 1 | | | |
| | | | もがし漁業 | 1月1日 | 12月31日 | 4 | 10 | | 2 | | | |
| | | | にし漁業 | 1月1日 | 12月31日 | 81 | 425 | | 7 | | | |
| | | | たいらぎ漁業 | 10月1日 | 翌年5月31日 | 14 | 0 | | 3 | | | |
| | | | しおふき漁業 | 1月1日 | 12月31日 | 124 | 580 | | 8 | | | |
| | | | あげまき漁業 | 1月1日 | 12月31日 | 0 | 0 | | 0 | | | |
| | | | まてがし漁業 | 1月1日 | 12月31日 | 0 | 0 | | 0 | | | |
| | | | うみたけ漁業 | 1月1日 | 12月31日 | 4 | 18 | | 2 | | | |
| | | | はいがし漁業 | 1月1日 | 12月31日 | 0 | 0 | | 0 | | | |
| | | | しゃみせんがし漁業 | 1月1日 | 12月31日 | 50 | 100 | | 1 | | | |
| | | | たこ漁業 | 1月1日 | 12月31日 | 608 | 4,676.2 | | 21 | | | |
| | | | 餌むし漁業 | 1月1日 | 12月31日 | 0 | 0 | | 0 | | | |
| | | | しゃこ漁業 | 1月1日 | 12月31日 | 0 | 0 | | 0 | | | |
| | | | いそぎんちやく漁業 | 1月1日 | 12月31日 | 20 | 180 | | 1 | | | |
| | | 第2種共同 | 竹羽瀬漁業【※】 | 1月1日 | 12月31日 | 0 | 0 | 1,249 | 0 | | | |
| | | | 三尺網漁業 | 1月1日 | 12月31日 | 60 | 720 | 1,257 | 1 | | | |
| | | | あみもじ網漁業 | 1月1日 | 12月31日 | 0 | 0 | 1,308 | 0 | | | |
| | | | こうもり網漁業 | 1月1日 | 12月31日 | 0 | 0 | 1,282 | 0 | | | |
| | | | 待網漁業(繁網及び手押網漁業を含む。) | 1月1日 | 12月31日 | 70 | 350 | 1,292 | 1 | | | |
| | | | かにかご漁業 | 1月1日 | 12月31日 | 121 | 339 | 1,263 | 4 | | | |
| | | | いかかご漁業 | 1月1日 | 12月31日 | 211 | 1,800 | 1,251 | 5 | | | |
| あなごかご漁業(釜を使用するものを含む。) | 1月1日 | | 12月31日 | 6 | 6 | 1,270 | 3 | | | | | |
| うなぎかご漁業(釜を使用するものを含む。) | 1月1日 | 12月31日 | 0 | 0 | 1,266 | 0 | | | | | | |

【※】令和5年8月31日で免許期間満了

報告対象期間: 令和5年5月1日～令和6年4月30日(福岡有明海漁業協同組合連合会)
 報告対象期間: 令和5年4月1日～令和6年3月31日(川口漁業協同組合、大川市漁業協同組合)

【区画漁業権】

| (1) 免許番号等 | | (2) 漁業権の内容 | (3) 漁業の名称 | (4) 漁業時期 | | (5) 漁場の活用の状況 | | (6) 組合員行使権 | | (7) 資源管理に関する取組の実施状況 | 点検結果 | 評価 | |
|-----------|-----------------------|------------|-----------|----------|-------|-----------------|--|--------------|---------|--|------|-----------------------------|-----------------|
| 免許番号 | 漁業権者 | | | 始期 | 終期 | 操業状況 (のり網枚数) | 生産量 | 行使権者数 (人) | 行使状況(人) | | | | |
| 農区第1号 | 川口漁業協同組合 大川市漁業協同組合 | 第1種区画漁業 | かきひび建養殖業 | — | — | — | — | 88 | 0 | — | × | 適切かつ有効に活用されていない。現時点で漁業権はない。 | |
| 農区第11号 | 川口漁業協同組合 大川市漁業協同組合 | 第3種区画漁業 | かき養殖業 | — | — | — | — | 88 | 0 | | × | 適切かつ有効に活用されていない。現時点で漁業権はない。 | |
| 農区第205号 | 川口漁業協同組合 | 第1種区画漁業 | のりひび建養殖業 | — | — | — | — | 12 | 0 | | × | 適切かつ有効に活用されていない。現時点で漁業権はない。 | |
| 農区第206号 | 福岡有明海漁業協同組合連合会 | 第1種区画漁業 | のりひび建養殖業 | — | — | — | — | — | — | | × | 適切かつ有効に活用されていない。現時点で漁業権はない。 | |
| 農区第207号 | 福岡有明海漁業協同組合連合会 | 第1種区画漁業 | のりひび建養殖業 | 9月1日 | 4月30日 | 5,716 | 総生産枚数 7.5億枚 総生産額 158.3億円 【※】 | 418 | 50 | 1. 漁業権行使規則の取組実績 ・「のり養殖漁場行使に当たり厳守すべき行使の内容」 (厳守事項)を公示 ・漁業権管理委員会の実施 ・資格審査の実施 2. 区画漁業権内の漁場環境保全のため実施している取組 ・漁場清掃 ・漁場巡回監視 ・漁場調査 3. その他の取組 ・新規就業者向け研修会の開催 ・法人化に向けた勉強会の開催 | ○ | 適切かつ有効に活用されている。 | |
| 農区第208号 | 福岡有明海漁業協同組合連合会 | 第1種区画漁業 | のりひび建養殖業 | 9月1日 | 4月30日 | 4,660 | | | 57 | | ○ | 適切かつ有効に活用されている。 | |
| 農区第209号 | 福岡有明海漁業協同組合連合会 | 第1種区画漁業 | のりひび建養殖業 | 9月1日 | 4月30日 | 10,188 | | | 103 | | ○ | 適切かつ有効に活用されている。 | |
| 農区第210号 | 福岡有明海漁業協同組合連合会 | 第1種区画漁業 | のりひび建養殖業 | 9月1日 | 4月30日 | 17,278 | | | 171 | | ○ | 適切かつ有効に活用されている。 | |
| 農区第211号 | 福岡有明海漁業協同組合連合会 | 第1種区画漁業 | のりひび建養殖業 | 9月1日 | 4月30日 | 11,774 | | | 130 | | ○ | 適切かつ有効に活用されている。 | |
| 農区第212号 | 川口漁業協同組合 大川市漁業協同組合 | 第1種区画漁業 | のりひび建養殖業 | 9月1日 | 4月30日 | 20 | | | 27 | | 1 | ○ | 適切かつ有効に活用されている。 |
| 農区第213号 | 川口漁業協同組合 大川市漁業協同組合 | 第1種区画漁業 | のりひび建養殖業 | 9月1日 | 4月30日 | 1,400 | | | 27 | | 27 | ○ | 適切かつ有効に活用されている。 |


【※】知事免許漁場分を含む。

6漁管第1536号

令和7年1月16日

福岡県有明海区漁業調整委員会会長 半田 亮司 様

福岡県知事 服部 誠太郎
(農林水産部水産局漁業管理課)



漁業法第90条第2項に基づく資源管理の状況等の報告について

このことについて、福岡有明海漁業協同組合連合会、三里漁業協同組合、太川市漁業協同組合、川口漁業協同組合及び柳川漁業協同組合から漁業法(昭和24年法律第267号)第90条第1項の規定に基づき、資源管理の状況等の報告があったので、同条第2項の規定に基づき報告します。

令和5年度 漁業権に係る資源管理の状況等の報告状況(有明海区)

報告の対象となる期間：令和5年4月1日～令和6年3月31日

| 共同・区画 | 免許番号 | 種別 | 漁業の種類 | 漁場の位置 | 漁業権者 (漁協) | 団体・個別 | 行使権者数 (人) | 資源管理の 取り組み状況 | 適切かつ有効に 活用しているか | 備考 |
|-------|--------|-------|-------|--------------------------|--------------|-------|--------------|-----------------|--------------------|---------------------|
| 共同 | 有共第1号 | 第1,2種 | (略) | 筑後川から福岡、熊本両県境界に至る間の福岡県地先 | 福岡有明海漁連 | 団体 | 1572 | ○ | ○ | |
| 〃 | 有共第2号 | 〃 | 〃 | 大牟田市四山町地先 | 三里 | 〃 | 55 | ○ | ○ | 令和5年9月1日以降、有共第1号に統合 |
| 区画 | 有区第1号 | 第1種 | かきひび建 | 柳川市昭南町地先 | 大川市 | 〃 | 25 | — | × | 令和5年8月31日で免許終了 |
| 〃 | 〃 | 〃 | 〃 | 〃 | 川口 | 〃 | 50 | — | × | 令和5年8月31日で免許終了 |
| 〃 | 〃 | 〃 | 〃 | 〃 | 柳川 | 〃 | 6 | — | ○ | |
| 〃 | 有区第2号 | 〃 | のり | 柳川市橋本町地先 | 福岡有明海漁連 | 〃 | 418 | — | ○ | |
| 〃 | 有区第3号 | 〃 | 〃 | 〃 | 〃 | 〃 | 418 | — | ○ | |
| 〃 | 有区第4号 | 〃 | 〃 | 〃 | 〃 | 〃 | 418 | — | ○ | |
| 〃 | 有区第5号 | 〃 | 〃 | 〃 | 〃 | 〃 | 418 | — | ○ | |
| 〃 | 有区第6号 | 〃 | 〃 | 〃 | 〃 | 〃 | 418 | — | ○ | |
| 〃 | 有区第7号 | 〃 | 〃 | 〃 | 〃 | 〃 | 418 | — | ○ | |
| 〃 | 有区第8号 | 〃 | 〃 | 〃 | 〃 | 〃 | 418 | — | ○ | |
| 〃 | 有区第9号 | 〃 | 〃 | 柳川市大和町地先 | 〃 | 〃 | 418 | — | ○ | |
| 〃 | 有区第10号 | 〃 | 〃 | 〃 | 〃 | 〃 | 418 | — | ○ | |
| 〃 | 有区第11号 | 〃 | 〃 | 〃 | 〃 | 〃 | 418 | — | ○ | |
| 〃 | 有区第12号 | 〃 | 〃 | 〃 | 〃 | 〃 | 418 | — | ○ | |
| 〃 | 有区第13号 | 〃 | 〃 | 〃 | 〃 | 〃 | 418 | — | ○ | |
| 〃 | 有区第14号 | 〃 | 〃 | 〃 | 〃 | 〃 | 418 | — | ○ | |
| 〃 | 有区第15号 | 〃 | 〃 | 〃 | 〃 | 〃 | 418 | — | ○ | |
| 〃 | 有区第16号 | 〃 | 〃 | 〃 | 〃 | 〃 | 418 | — | ○ | |
| 〃 | 有区第17号 | 〃 | 〃 | 〃 | 〃 | 〃 | 418 | — | ○ | |
| 〃 | 有区第18号 | 〃 | 〃 | 〃 | 〃 | 〃 | 418 | — | ○ | |
| 〃 | 有区第19号 | 〃 | 〃 | 〃 | 〃 | 〃 | 418 | — | ○ | |
| 〃 | 有区第20号 | 〃 | 〃 | 〃 | 〃 | 〃 | 418 | — | ○ | |
| 〃 | 有区第21号 | 〃 | 〃 | 〃 | 〃 | 〃 | 418 | — | ○ | |
| 〃 | 有区第22号 | 〃 | 〃 | 〃 | 〃 | 〃 | 418 | — | ○ | |
| 〃 | 有区第23号 | 〃 | 〃 | 〃 | 〃 | 〃 | 418 | — | ○ | |
| 〃 | 有区第24号 | 〃 | 〃 | 〃 | 〃 | 〃 | 418 | — | ○ | |

| 共同・区画 | 免許番号 | 種別 | 漁業の種類 | 漁場の位置 | 漁業権者 (漁協) | 団体・個別 | 行使権者数 (人) | 資源管理の 取り組み状況 | 適切かつ有効に 活用しているか | 備考 |
|-------|---------|------------|-------------|-----------|--------------|-------|--------------|-----------------|--------------------|-----------------------------------|
| 区画 | 有区第25号 | 第1種 | のり | 柳川市大和町地先 | 福岡有明海漁連 | 団体 | 418 | — | ○ | |
| " | 有区第26号 | " | " | " | " | " | 418 | — | ○ | |
| " | 有区第27号 | " | " | " | " | " | 418 | — | ○ | |
| " | 有区第28号 | " | " | " | " | " | 418 | — | ○ | |
| " | 有区第29号 | " | " | " | " | " | 418 | — | ○ | |
| " | 有区第30号 | " | " | " | " | " | 418 | — | ○ | |
| " | 有区第31号 | " | のり カキ垂下式 | 大牟田市地先 | " | " | 418 1247 | — | ○ | 令和5年9月1日から カキ垂下式が追加 |
| " | 有区第32号 | " | のり | 柳川市大和町地先 | " | " | 418 | — | ○ | |
| " | 有区第33号 | " | " | 大牟田市地先 | " | " | 418 | — | ○ | |
| " | 有区第34号 | " | " | " | " | " | 418 | — | ○ | |
| " | 有区第35号 | " | " | みやま市高田町地先 | " | " | 418 | — | ○ | |
| " | 有区第36号 | " | " | 大牟田市地先 | " | " | 418 | — | ○ | |
| " | 有区第37号 | " | " | " | " | " | 418 | — | ○ | |
| " | 有区第38号 | " | " | " | " | " | 418 | — | ○ | |
| " | 有区第39号 | " | " | " | " | " | 418 | — | ○ | |
| " | 有区第40号 | " | " | " | " | " | 418 | — | ○ | |
| " | 有区第41号 | " | " | " | " | " | 418 | — | ○ | |
| " | 有区第42号 | " | " | " | " | " | 418 | — | ○ | |
| " | 有区第43号 | " | " | " | " | " | 418 | — | ○ | |
| " | 有区第44号 | " | " | " | " | " | 418 | — | ○ | |
| " | 有区第45号 | " | " | " | " | " | 418 | — | ○ | |
| " | 有区第46号 | " | " | " | " | " | 418 | — | ○ | |
| " | 有区第47号 | " | " | " | " | " | 418 | — | × | 令和5年8月31日で免許終了 |
| " | 有区第48号 | " | " | " | " | " | 418 | — | ○ | |
| " | 有区第301号 | 第3種 | あさり | 柳川市橋本町地先 | " | " | 230 | — | ○ | |
| " | 有区第302号 | " | " | 柳川市大和町地先 | " | " | 230 | — | ○ | |
| " | 有区第303号 | " | " | 大牟田市地先 | " | " | 230 | — | ○ | |
| " | 有区第304号 | " | " | 柳川市橋本町地先 | " | " | 230 | — | ○ | |
| " | 有区第305号 | 第1種 第3種 | " | 大牟田市地先 | " | " | 250 | — | ○ | 令和5年9月1日から旧有 区第47号の区画に新規 免許 |