

参考図

工 事 年 度	令和7年度 起工 第35761-001号		
工 事 名	宇島港 7号航路浚渫工事 (R7)		
路 線 地 区 名	宇島港		
工 事 箇 所	豊前 市 町 村 大字 宇島 地内		
図 面 名	横断図(1)		
縮 尺	H=1:1,000 V=1: 50	図面番号	全3葉之内1号
事 務 所 名	福岡県京築県土整備事務所		
認 可	<input type="checkbox"/> 当 初 <input type="checkbox"/> 第 回変更	実 施	<input checked="" type="checkbox"/> 当 初 <input type="checkbox"/> 第 回変更
	<input type="checkbox"/> 査 定		<input type="checkbox"/>

(KNo. ~KNo.)

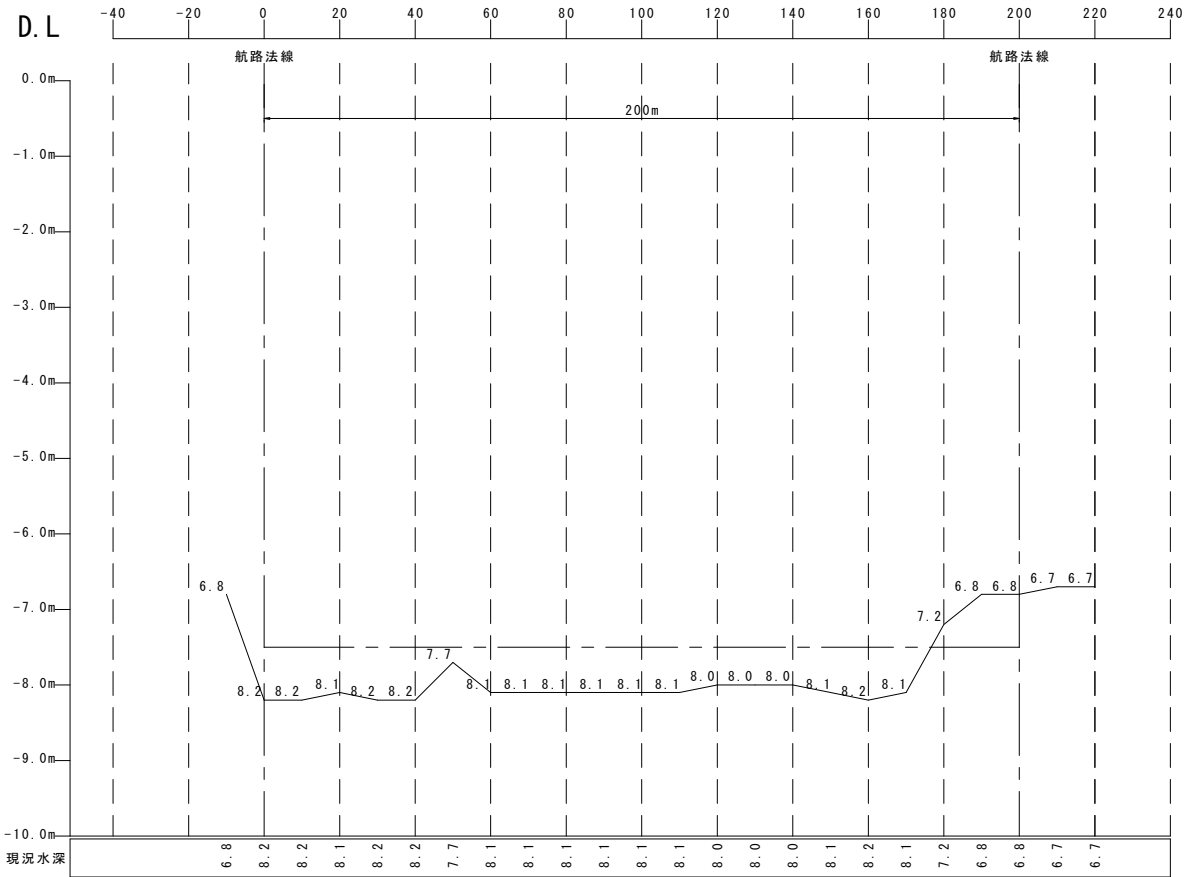
※この図面は縮小版です

M. S. L=D. L+2.00m

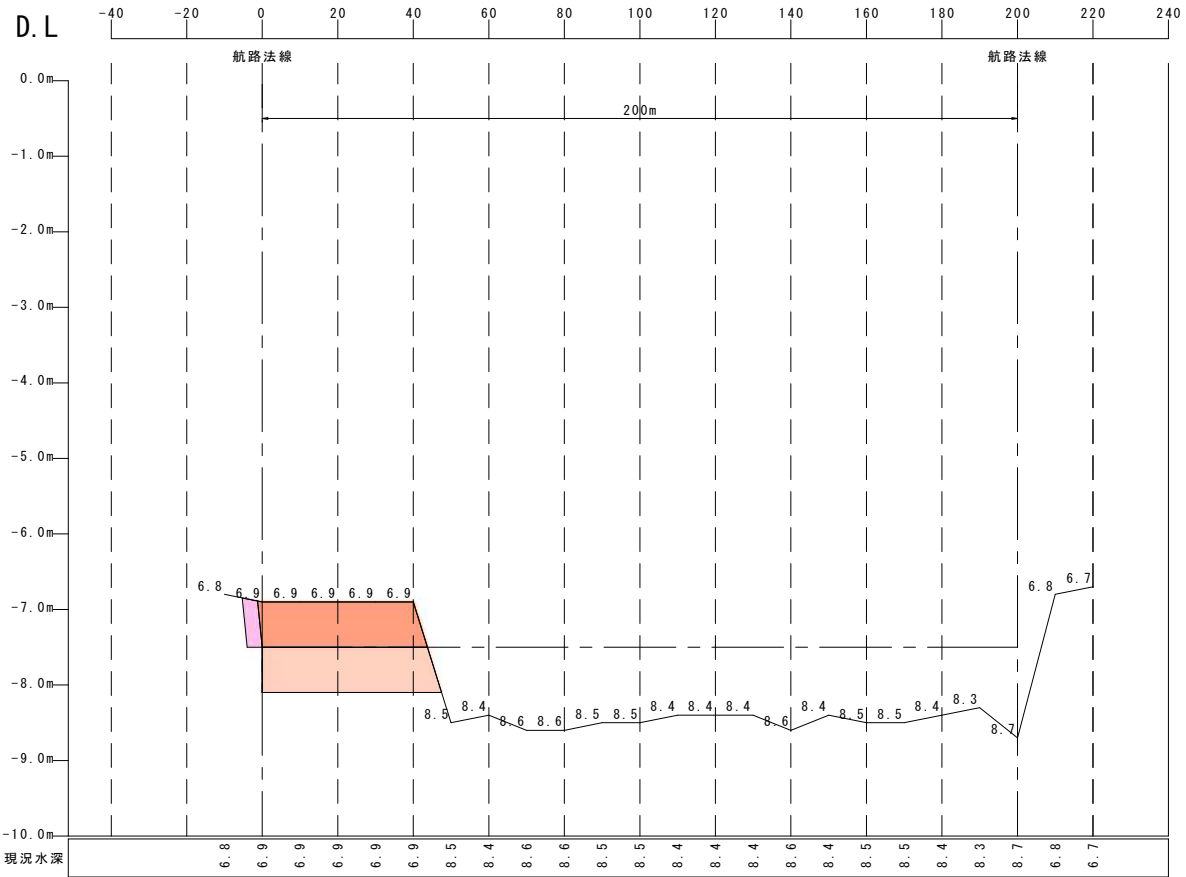
横断図(1)

H=1:1,000
V=1: 50

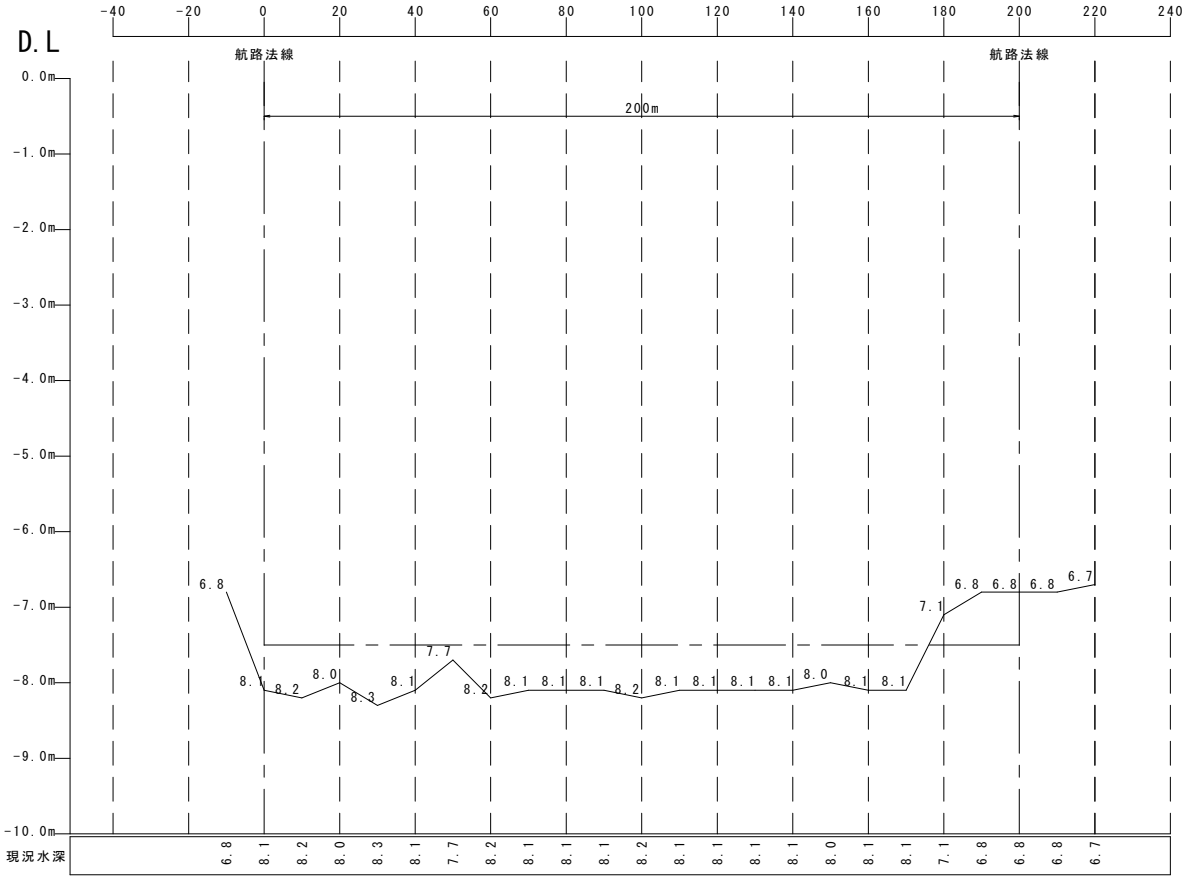
KNo. 55



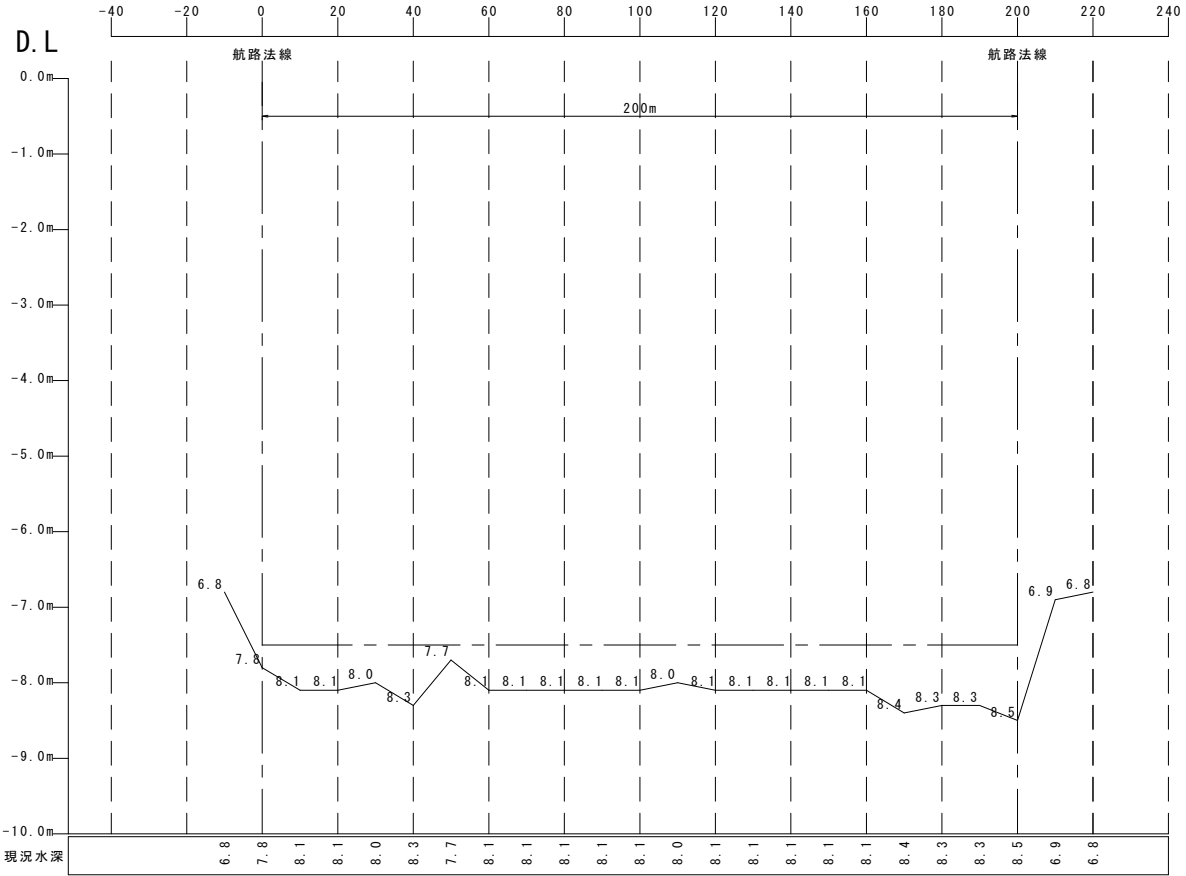
KNo. 57



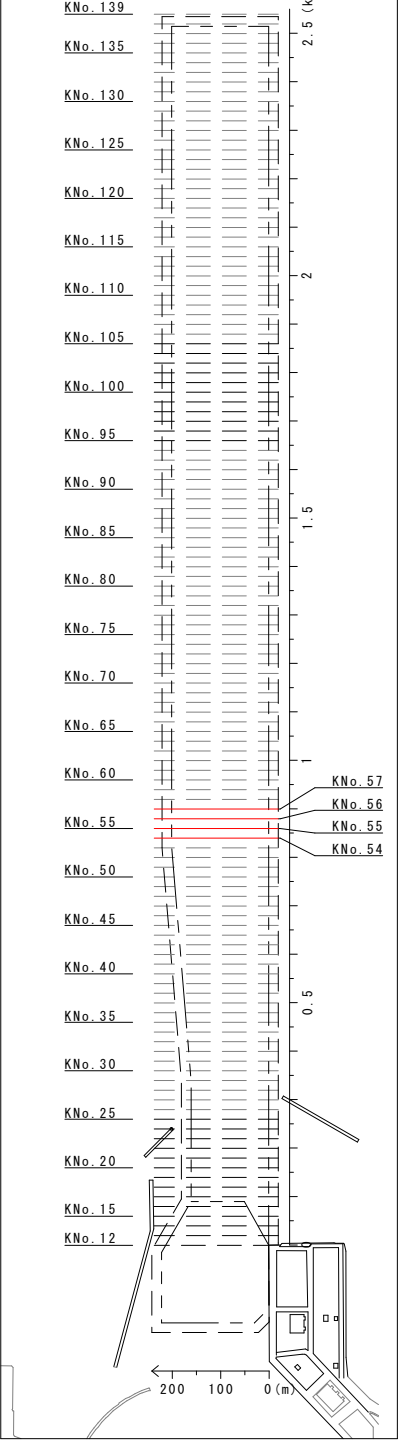
KNo. 54



KNo. 56



案 内 図



凡 例

- 令和4年度
--- 規定水深 -7.5m
- 純土量
底面余掘
法面余掘

参考図

工 事 年 度	令和7年度 起工 第35761-001号		
工 事 名	宇島港 7号航路浚渫工事(R7)		
路 線 地 区 名	宇島港		
工 事 箇 所	豊前 市 大字 宇島 地内		
図 面 名	横断面図(2)		
縮 尺	H=1:1,000 V=1: 50	図面番号	全3葉之内2号
事 務 所 名	福岡県京築県土整備事務所		
認 可	<input type="checkbox"/> 当 初 <input type="checkbox"/> 第 回変更	実 施	<input checked="" type="checkbox"/> 当 初 <input type="checkbox"/> 第 回変更
	<input type="checkbox"/> 査 定		<input type="checkbox"/>

(KNo. ~KNo.)

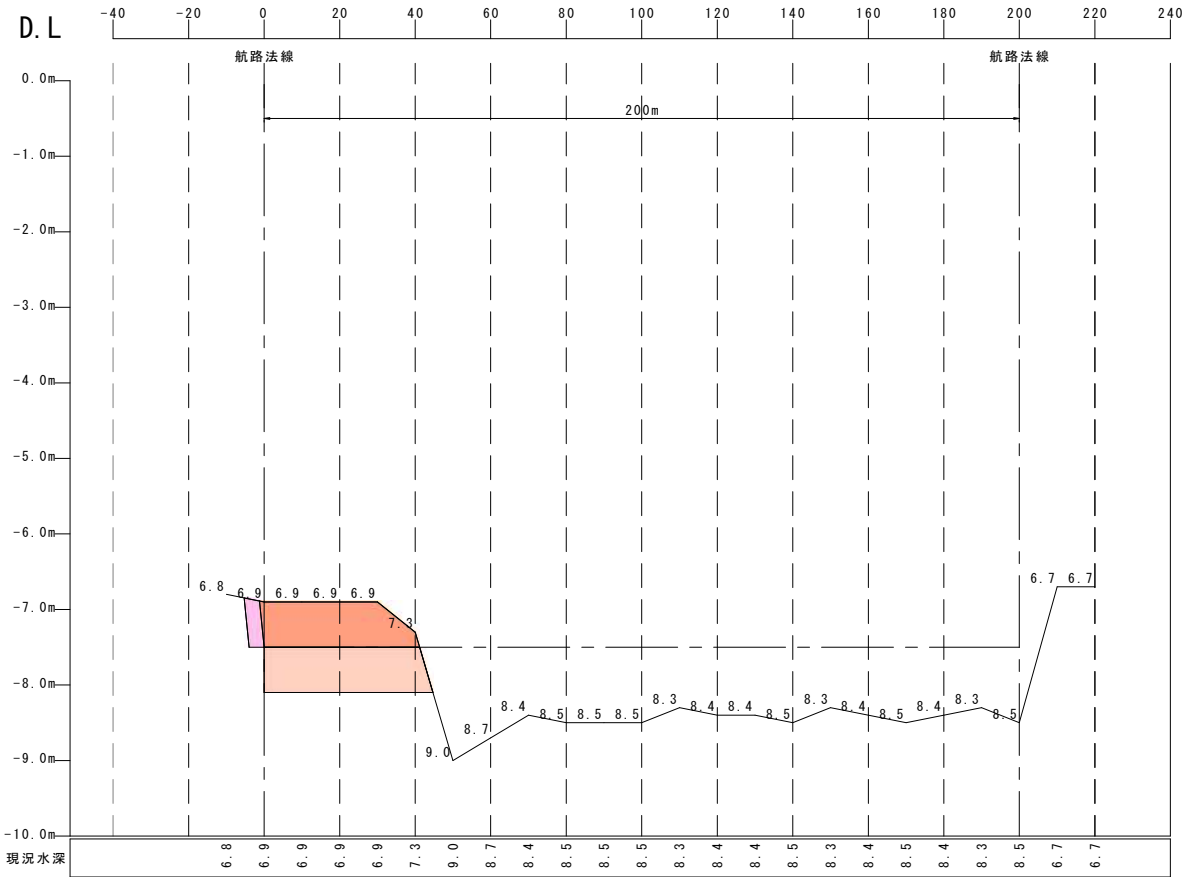
※この図面は縮小版です

M. S. L=D. L+2.00m

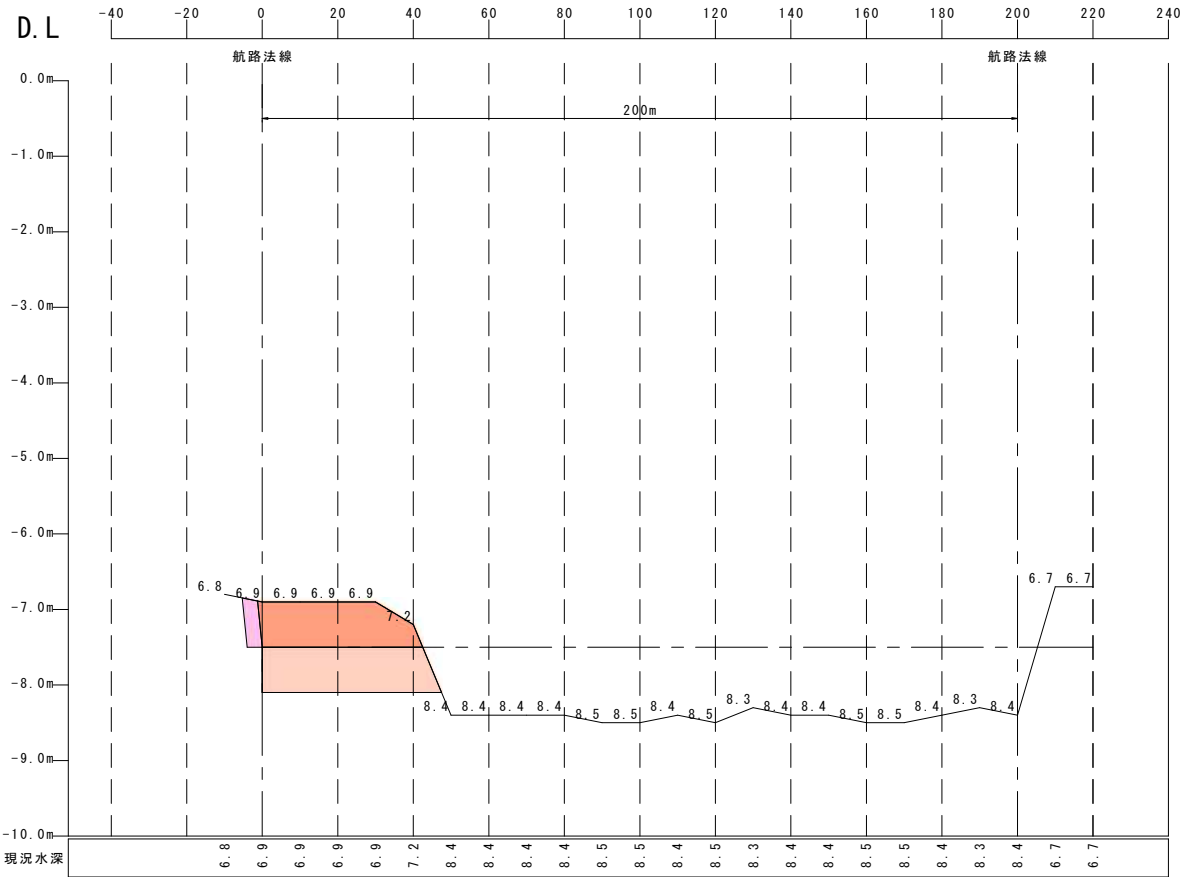
横断面図(2)

H=1:1,000
V=1: 50

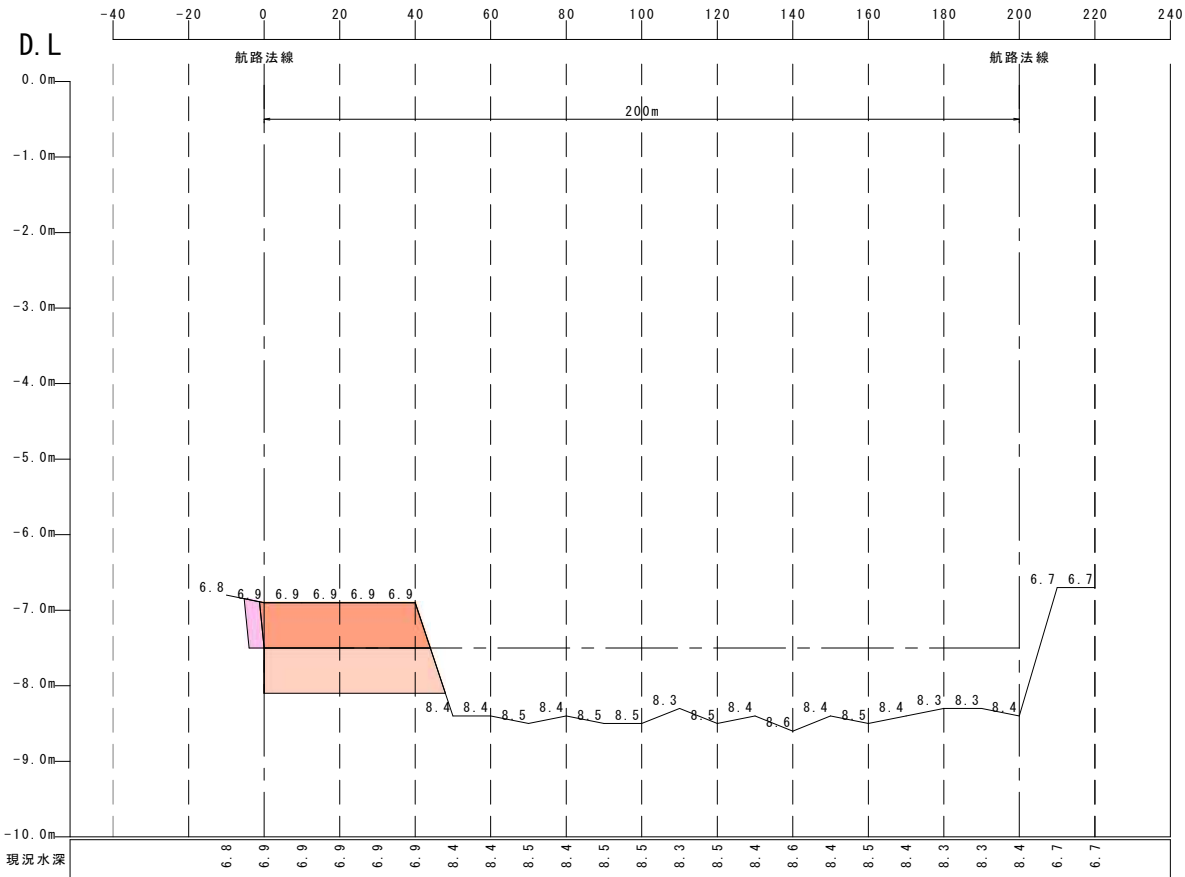
KNo. 59



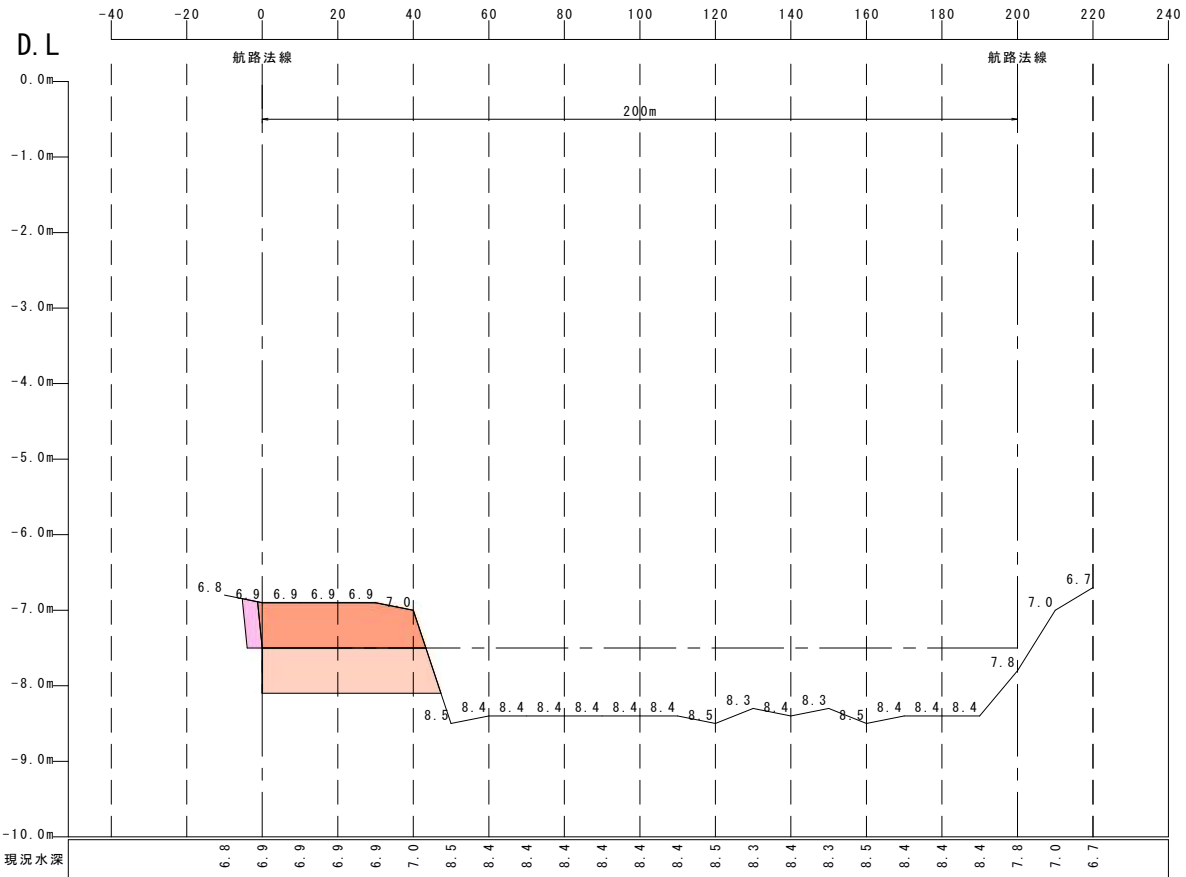
KNo. 61



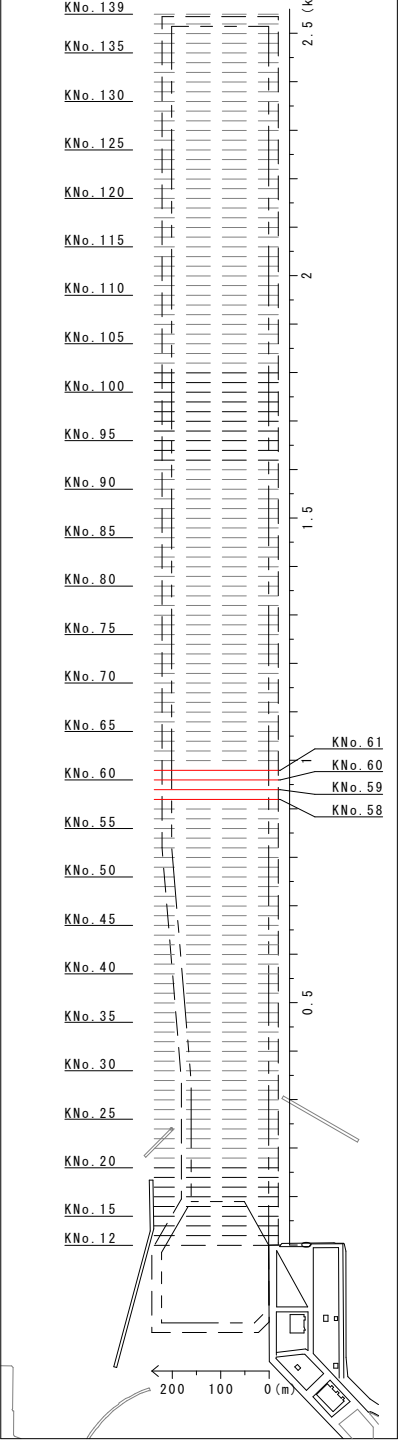
KNo. 58



KNo. 60



案内図



凡例

- 令和4年度
- 規定水深 -7.5m
- 純土量
- 底面余掘
- 法面余掘

参考図

工 事 年 度	令和7年度 起工 第35761-001号		
工 事 名	宇島港 7号航路浚渫工事(R7)		
路 線 名	宇島港		
地 区 名	豊前 市 大字 宇島 地内		
工 事 箇 所	宇島港 7号航路浚渫工事(R7)		
図 面 名	横断面図(3)		
縮 尺	H=1:1,000 V=1: 50	図面番号	全3葉之内3号
事 務 所 名	福岡県京築県土整備事務所		
認 可	<input type="checkbox"/> 当初 <input type="checkbox"/> 第 回変更	実 施	<input checked="" type="checkbox"/> 当初 <input type="checkbox"/> 第 回変更
	<input type="checkbox"/> 査 定		<input type="checkbox"/>

(KNo. ~KNo.)

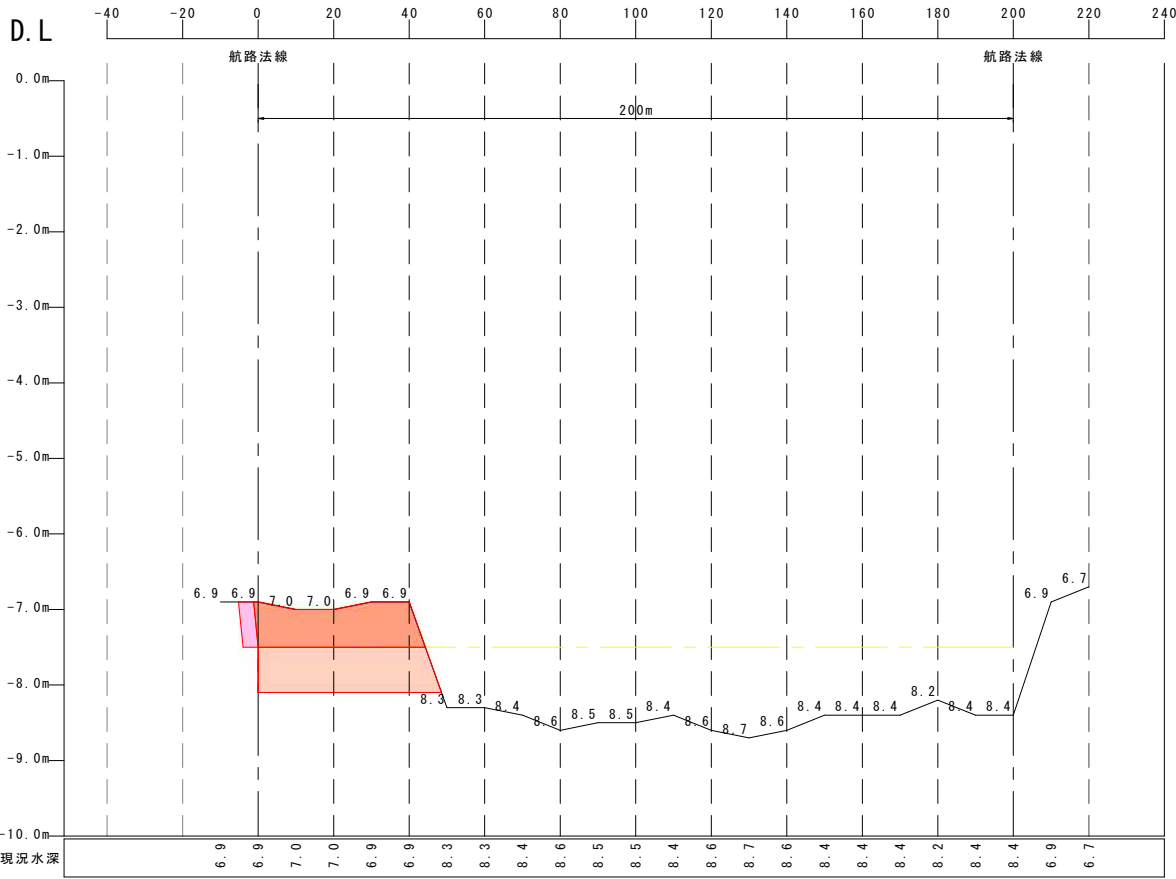
※この図面は縮小版です

横断面図(3)

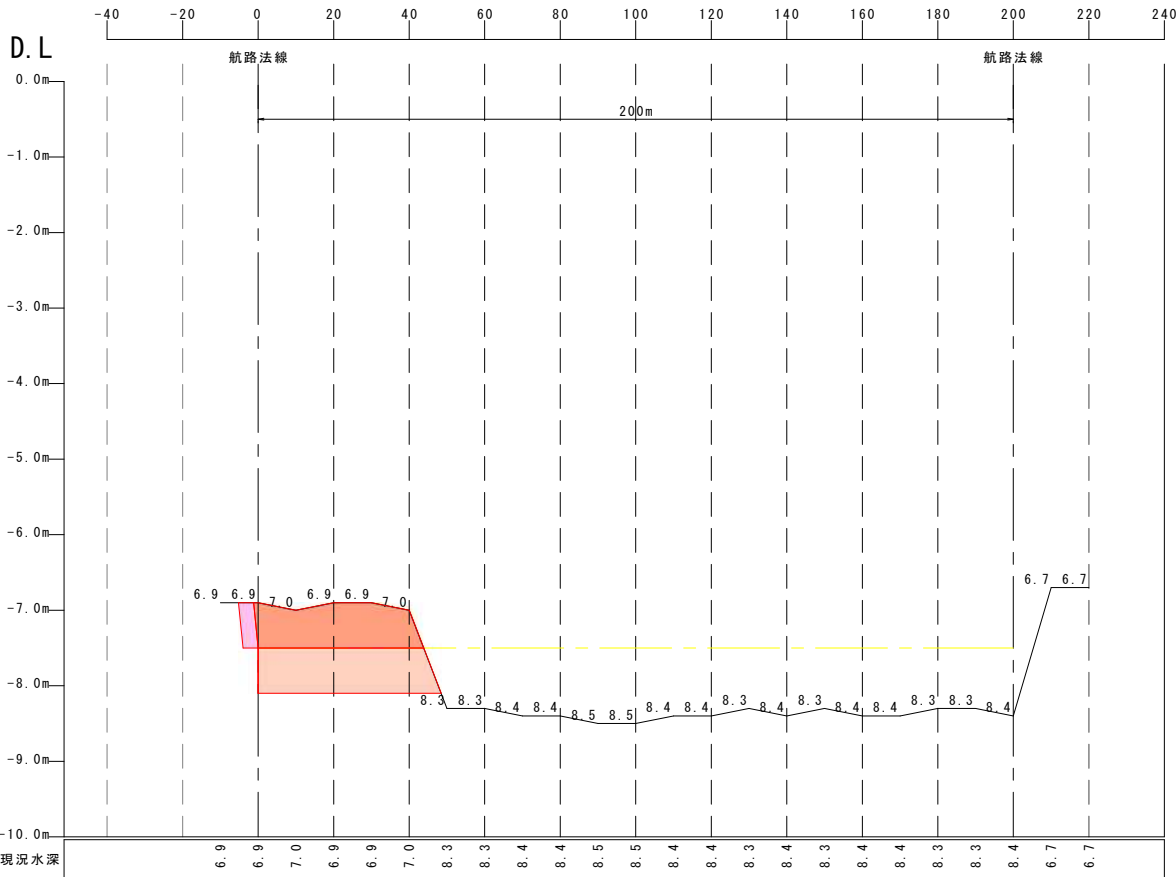
H=1:1,000
V=1: 50

M. S. L=D. L+2.00m

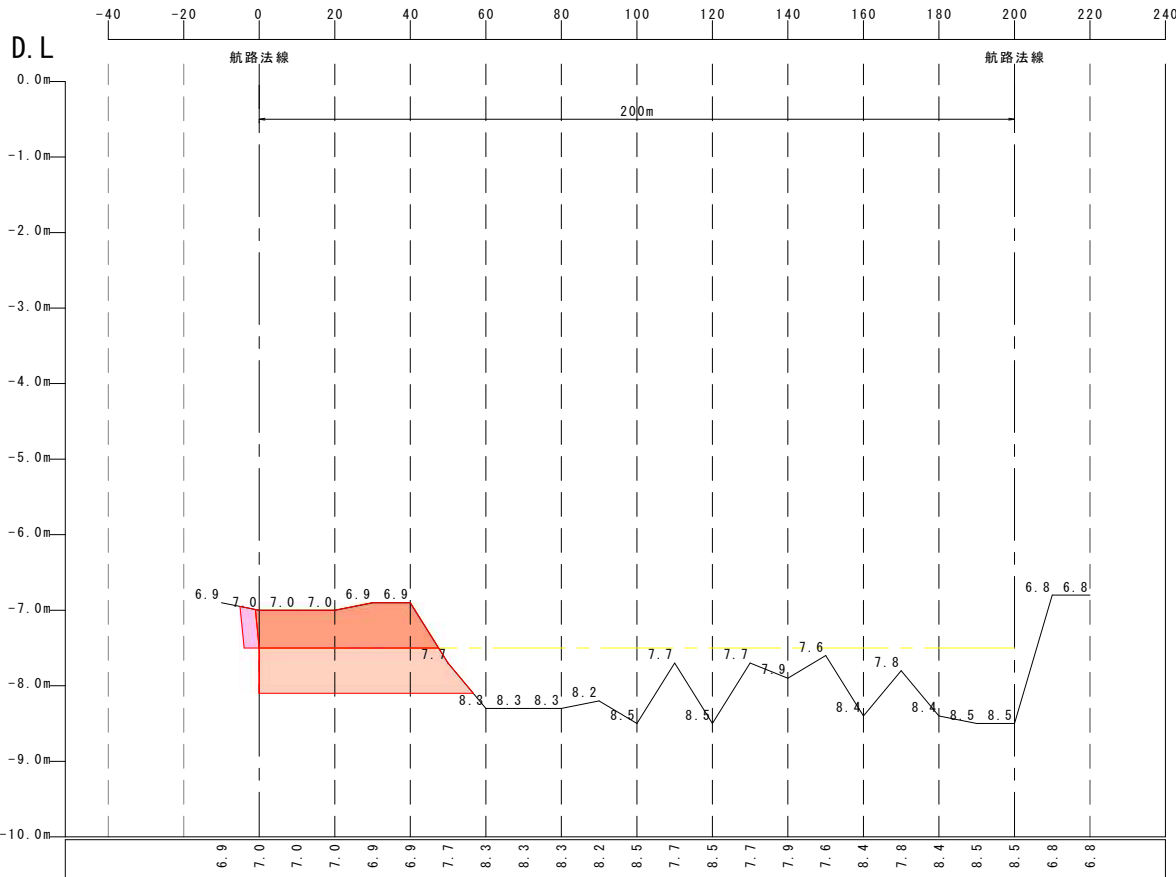
KNo. 63



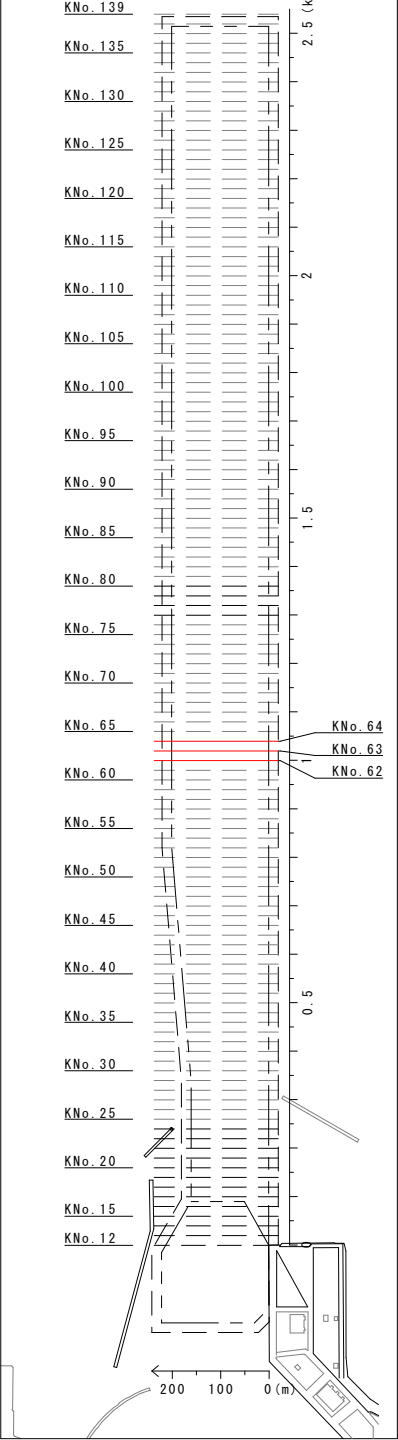
KNo. 62



KNo. 64 (KNo. 63+12.0)



案内図



凡例

- 令和4年度
- 純土量
- 規定水深 -7.5m
- 底面余掘
- 法面余掘