

取組事例について

平成31年2月5日

豊前・行橋水防地方本部圏域 大規模氾濫減災協議会

取組方針に基づく減災に係る取組状況について 【行橋市】

【 30年度 行橋市の取組み 】

- 自助・共助による自主防災力向上のため、防災減災対策について出前講座を実施
【総務課 防災危機管理室】

- ・6月27日(水) 行事殿町区イキイキサロン
- ・6月30日(土) 新任区長会議
- ・7月25日(水) 柳井田区イキイキサロン
- ・9月21日(金) 障がい者支援員会議
- ・9月28日(金) ひと息の村 防災講座

- 消火・避難訓練を下記の事業所において実施
【消防本部】

1. 行橋高校
2. ハートプラザ とはや
3. グループホーム コスモス今川
4. 就労支援事業所 おしあん
5. もんじゅ幼稚園
6. 第二もんじゅ幼稚園
7. さわやか行橋館
8. 社会福祉法人 かざぐるま保育園
9. 高齢者複合施設 おおはし苑
10. 有料老人ホーム 虹の家
11. グループホーム 愛の家
12. 社会福祉 あんだんて

取組方針に基づく減災に係る取組状況について 【豊前市】

○ 出前講座等による防災教育の普及

自治会役員や地域住民、医療機関等に対し、大雨・台風、地震等が発生した場合に想定される被害や避難の方法、平時からの取組みなどについて防災研修会を実施。

研修会の説明資料については、豊前市防災マップを活用し地域の実情に応じたもの作成。



角田地区防災座談会

平成30年9月8日(土)



豊前市役所 総務課 防災

角田地区における災害


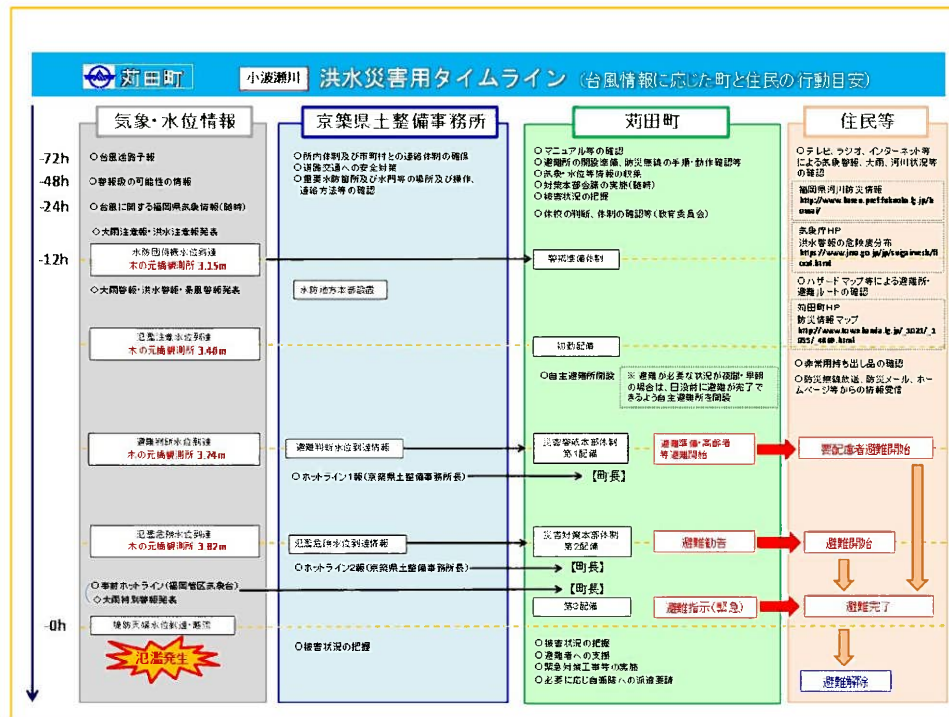
角田地区において特に注意が必要な災害について考えてみましょう



取組方針に基づく減災に係る取組状況について 【荊田町】

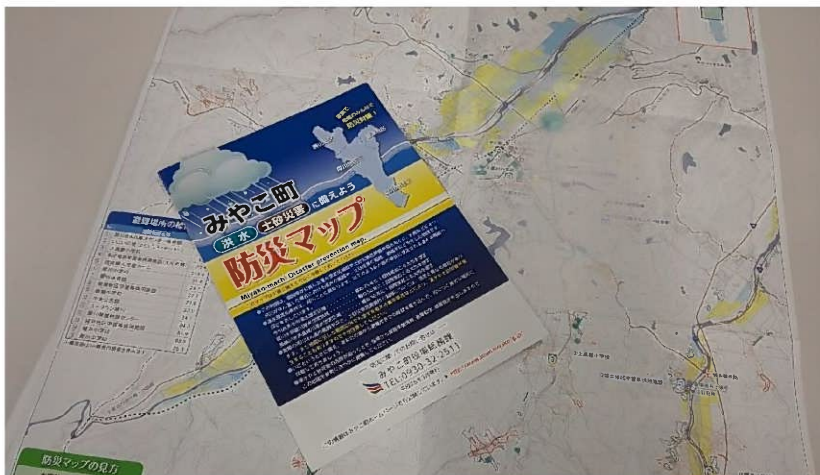
○ 小波瀬川洪水災害タイムラインの作成

長峽川水系小波瀬川の台風時洪水発生を想定した気象情報に応じた町と住民の行動目安を作成した。町職員全員へ周知のうえ、住民向けに現在町ホームページで広報を行っている。今後は来年の出水期前に自主防災組織や各区の出前講座等で、来年度作成予定のハザードマップと併用し、新たに指定されたL2の解説も交えながら、より一層の普及推進を行う。



取組方針に基づく減災に係る取組状況について 【みやこ町】

○ 複合ハザードマップ作成



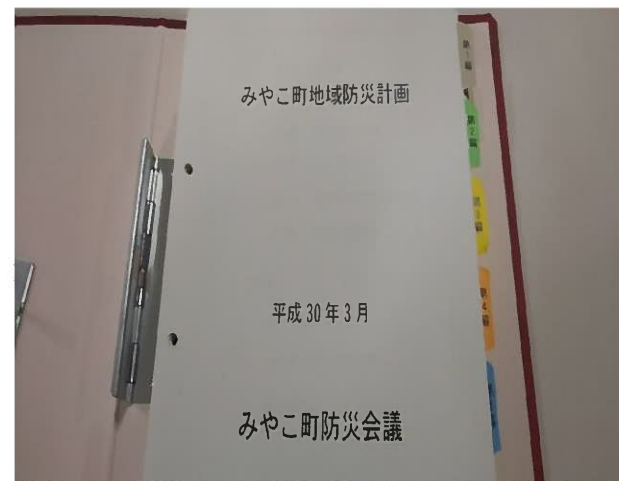
- ・平成25年度 ハザードマップ作成
全戸配布済み

土砂災害警戒区域、浸水想定区域、指定避難所を同じマップ上に表示。防災知識普及啓発情報を同マップにて掲載。

平成30年度 ハザードマップ更新予定

- ・平成29年度 みやこ町地域防災計画、指定避難所の大幅な見直し
- ・平成30年4月 最大浸水想定区域の見直し

これらを反映したハザードマップを新たに作成予定



取組方針に基づく減災に係る取組状況について 【築上町】

- ① 福祉避難所施設に関する協定を締結（平成29年8月1日）
- ② 災害時における地図製品等の供給等に関する協定を締結（平成30年7月1日）



- ・福祉避難所の協定を社会福祉法人 豊陽会 障害者支援施設 和光園と協定締結を行った。
- ・大規模災害時等において、福祉避難所の避難者が多数居られた場合や、施設周辺の方々の避難所として活用していきます。
- ・避難許容人数100名



- ・災害支援協定として、株式会社ゼンリンと協定締結を行った。
- ・7月豪雨災害において、水害箇所の確認や、住宅街の詳細をゼンリン地図を複数の職員で迅速に確認することができた。
- ・協定物資 ゼンリン地図(椎田・築城)各5部
ZNETTOWN1回線、A1サイズ町内全域地図5部