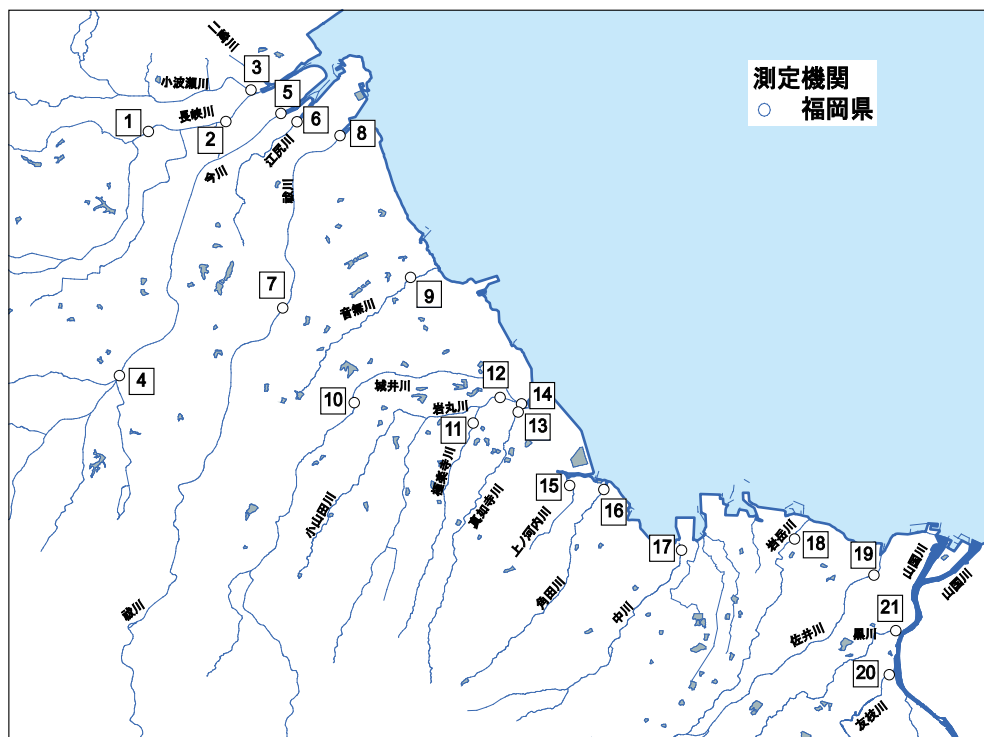


(2)公共用水域水質測定結果の概要

ア 河川の状況

(7) 豊前海流入河川の水質の推移 (BOD 7 5 %値 : mg/L)

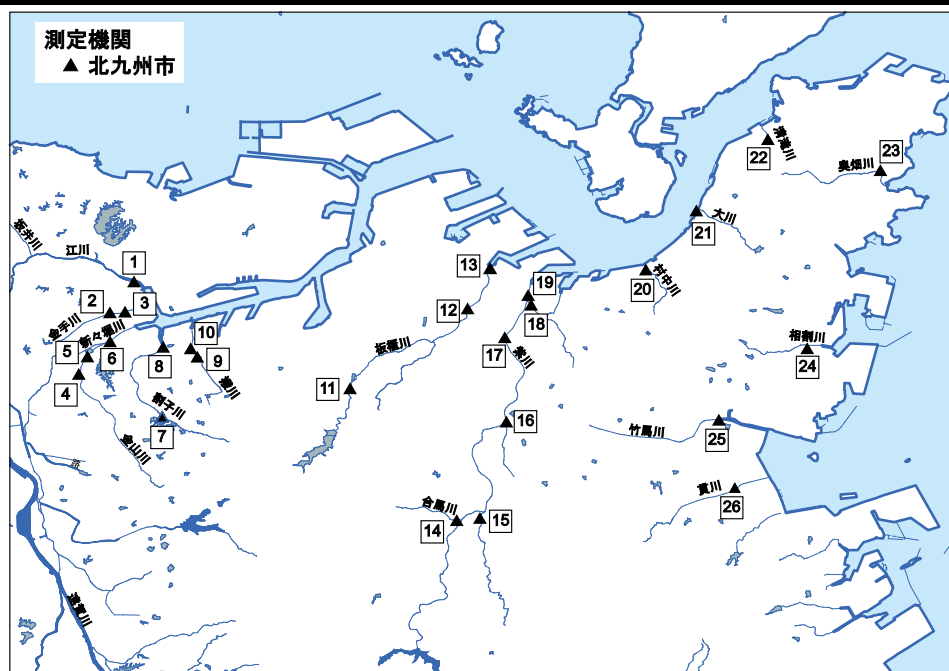
番号	水域名	地点名	類型	基準値	年 度				
					24年度	25年度	26年度	27年度	28年度
1	長峡川上流	長音寺橋	A	2	5.2	4.1	2.9	2.2	3.6
2	長峡川下流	亀川橋	C	5	2.5	2.2	2.5	1.9	2.4
3	小波瀬川	二崎橋	A	2	1.8	2.7	2.5	1.4	2.6
4	今川上流	野口橋	AA	1	1.5	1.4	1.5	1.0	1.3
5	今川下流	今川汐止堰	A	2	3.3	2.4	2.2	2.0	2.3
6	江尻川	常盤橋	B	3	2.5	2.6	3.0	2.5	2.4
7	祓川上流	祓郷橋	AA	1	1.6	1.1	2.0	1.0	1.7
8	祓川下流	杳尾橋	A	2	2.3	1.4	2.0	1.3	1.7
9	音無川	松原橋	A	2	1.8	1.7	2.6	1.6	2.1
10	城井川上流	赤幡橋	AA	1	1.4	1.0	1.4	0.7	0.9
11	極楽寺川	神本橋	A	2	1.3	1.0	1.9	0.9	1.2
12	岩丸川	西の橋	A	2	1.9	1.5	2.3	1.2	1.5
13	真如寺川	吾妻橋	A	2	2.2	1.7	2.2	1.3	1.6
14	城井川下流	浜宮橋	A	2	1.3	1.6	1.6	0.9	1.0
15	上ノ河内川	滝の本橋	A	2	1.9	1.3	1.9	0.9	1.1
16	角田川	角田川橋	A	2	1.7	1.6	2.4	1.2	1.5
17	中川	橋の上堰	A	2	1.9	2.0	2.3	1.4	1.6
18	岩岳川	杳洗橋	A	2	1.9	1.7	2.5	1.2	1.5
19	佐井川	佐井川橋	A	2	2.6	1.7	2.4	1.2	1.8
20	友枝川	貴船橋	A	2	1.9	1.3	1.7	1.1	1.2
21	黒川	新川橋	A	2	3.1	3.1	3.0	2.2	2.4
環境基準達成率 (%)					57.1	71.4	33.3	90.5	66.7
					(12/21)	(15/21)	(7/21)	(19/21)	(14/21)



豊前海流入河川水質測定地点図

(イ) 北九州市内河川の水質の推移 (BOD 75%値: mg/L)

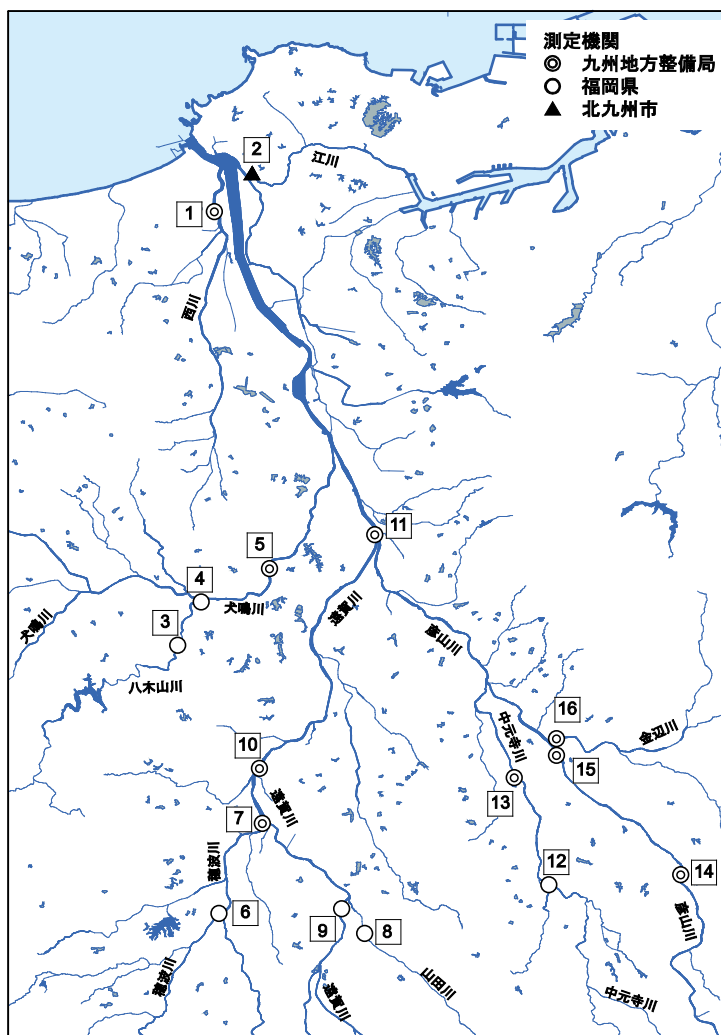
番号	水域名	地点名	類型	基準値	年 度				
					24年度	25年度	26年度	27年度	28年度
1	江川	栄橋	D	8	2.6	2.2	1.2	0.8	1.2
2	金手川上流	矢戸井堰	B	3	0.9	0.6	0.7	1.0	0.8
3	金手川下流	洞北橋	D	8	2.1	1.5	1.0	0.9	1.2
4	金山川上流	則松井堰	C	5	2.7	2.2	1.5	1.2	2.3
5	金山川下流	新々堀川合流前	C	5	1.1	1.3	0.7	0.8	2.3
6	新々堀川	本陣橋	C	5	1.4	1.4	1.0	1.0	1.6
7	割子川上流	的場橋	B	3	0.5	0.6	0.7	<0.5	0.5
8	割子川下流	J R 鉄橋下	D	8	1.1	1.5	1.9	1.0	2.2
9	撥川上流	旧厚生年金病院横	B	3	<0.5	0.5	<0.5	0.6	<0.5
10	撥川下流	J R 引込線横	C	5	0.7	0.8	0.7	0.7	0.7
11	板櫃川上流	指場取水堰	A	2	0.7	<0.5	<0.5	<0.5	<0.5
12	板櫃川中流	境橋	A	2	0.6	0.5	0.5	<0.5	0.5
13	板櫃川下流	新港橋	B	3	0.6	0.6	0.6	0.5	0.6
14	紫川上流 (合馬川)	御園橋	A	2	<0.5	<0.5	<0.5	<0.5	0.5
15	紫川上流 (東谷川)	加用橋	A	2	<0.5	<0.5	0.5	<0.5	0.5
16	紫川上流 (志井川)	志井川下流点	A	2	0.6	0.5	<0.5	<0.5	0.5
17	紫川上流	紫川取水堰	A	2	0.8	0.5	0.6	0.5	0.6
18	神嶽川	且過橋	B	3	0.7	0.6	0.7	0.5	0.6
19	紫川下流	勝山橋	B	3	0.7	0.6	0.6	<0.5	0.5
20	村中川	村中川橋	B	3	0.8	0.5	0.7	0.5	0.5
21	大川	大里橋	B	3	0.7	0.7	0.6	0.6	0.6
22	清滝川	暗渠入口	A	2	<0.5	<0.5	<0.5	<0.5	<0.5
23	奥畑川	宮前橋	A	2	0.7	<0.5	<0.5	0.5	0.6
24	相割川	恒見橋	B	3	0.6	0.5	0.6	0.6	0.5
25	竹馬川	新開橋	D	8	2.3	2.6	1.9	1.9	2.3
26	貫川	神田橋	B	3	0.5	0.6	<0.5	0.5	0.5
環境基準達成率 (%)					100.0	100.0	100.0	100.0	100.0
					(26/26)	(26/26)	(26/26)	(26/26)	(26/26)



北九州市内河川水質測定地点図

(ウ) 遠賀川の水質の推移 (BOD 75%値: mg/L)

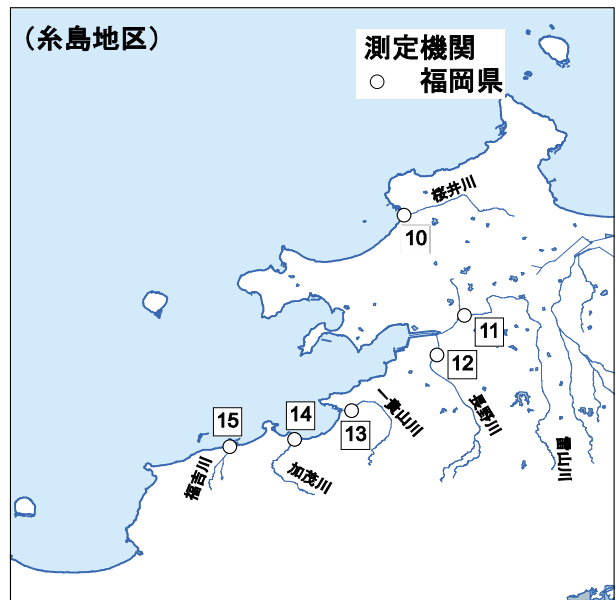
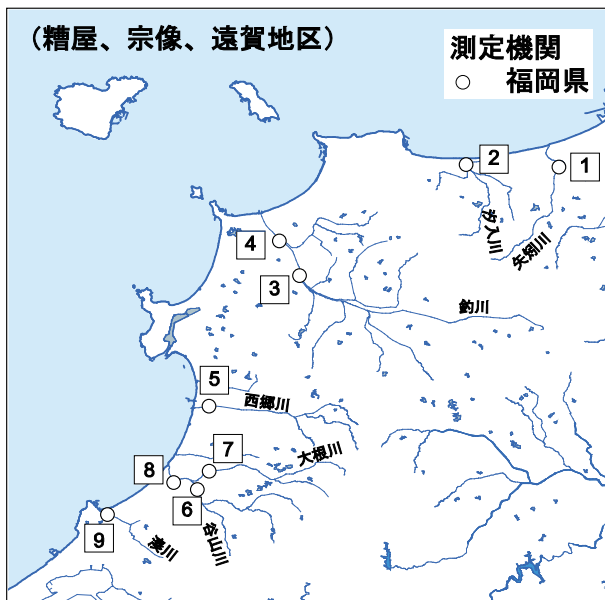
番号	水域名	地点名	類型	基準値	年 度				
					24年度	25年度	26年度	27年度	28年度
1	西川	島津橋	B	3	2.8	2.8	1.6	2.2	2.4
2	江川	江川橋	C	5	1.3	1.6	1.1	0.8	0.9
3	八木山川上流	脇野橋	A	2	1.9	2.3	1.3	1.3	1.5
4	八木山川下流	樋口橋	B	3	2.8	2.2	2.2	2.7	4.0
5	犬鳴川	粥田橋	B	3	1.7	1.6	1.2	1.3	1.0
6	穂波川上流	天道橋	A	2	2.5	3.3	2.5	1.5	1.5
7	穂波川下流	東町橋	B	3	1.3	1.5	1.4	1.2	1.2
8	山田川	大倉橋	B	3	2.4	4.2	2.2	1.9	1.9
9	遠賀川上流	新宮ノ前橋	A	2	2.4	4.5	2.1	1.8	1.7
10	遠賀川下流	川島	B	3	1.2	1.6	1.3	1.2	1.3
11	遠賀川下流	日の出橋	B	3	1.4	2.2	1.1	1.3	1.2
12	中元寺川上流	三ヶ瀬橋	B	3	3.2	3.5	2.9	2.0	2.2
13	中元寺川下流	皆添橋	B	3	2.0	1.8	1.4	1.7	1.6
14	彦山川上流	今任橋	A	2	0.9	1.0	1.0	0.9	0.8
15	彦山川下流	楠橋	B	3	2.3	2.0	1.6	1.3	1.2
16	金辺川	高木橋	A	2	1.6	2.0	1.4	1.6	1.5
環境基準達成率 (%)					81.3	68.8	87.5	100.0	93.8
					(13/16)	(11/16)	(14/16)	(16/16)	(15/16)



遠賀川水質測定地点図

(エ) 筑前海流入河川の水質の推移 (BOD 7 5 % 値 : mg/L)

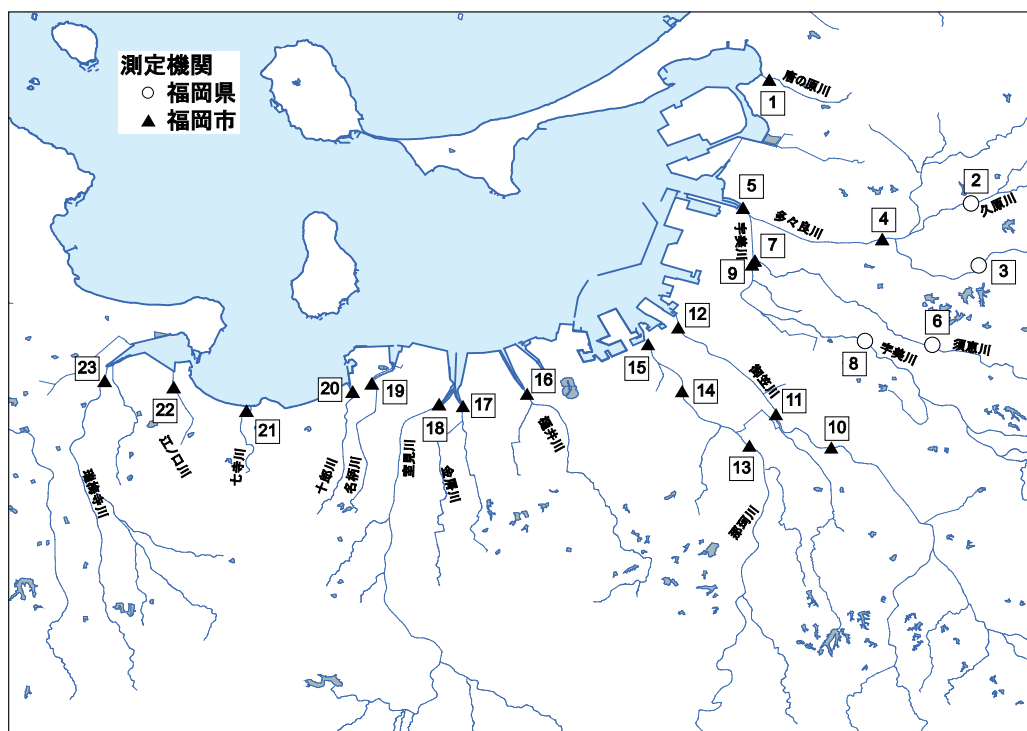
番号	水域名	地点名	類型	基準値	年 度				
					24年度	25年度	26年度	27年度	28年度
1	矢矧川	矢矧橋	C	5	5.1	5.9	5.6	5.3	4.3
2	汐入川	汐入川橋	B	3	1.8	2.7	2.3	1.9	2.4
3	釣川	多礼橋	B	3	2.1	2.2	1.7	1.6	2.3
4	釣川	砂山橋	B	3	1.6	2.3	1.3	1.7	1.2
5	西郷川	浜田橋	B	3	2.1	2.6	1.9	1.9	1.5
6	大根川上流 (谷山川)	石ヶ崎橋	A	2	1.8	2.5	1.5	1.8	1.6
7	大根川上流	大根川橋	A	2	1.0	1.7	0.9	1.1	0.9
8	大根川下流	花鶴橋	B	3	1.5	1.5	1.3	1.3	1.4
9	湊川	湊橋	C	5	2.0	2.9	2.1	2.5	1.8
10	桜井川	汐井橋	A	2	1.4	1.4	1.7	1.8	1.5
11	雷山川	加布羅橋	A	2	2.3	3.1	2.7	2.3	2.5
12	雷山川 (長野川)	赤坂橋	A	2	0.8	1.4	1.4	1.4	1.4
13	一貴山川	深江橋	A	2	1.0	1.7	1.6	1.6	1.4
14	加茂川	佐波橋	A	2	0.5	1.0	1.3	1.1	1.0
15	福吉川	福吉橋	A	2	1.6	1.6	1.4	1.6	1.1
環境基準達成率 (%)					86.7	80.0	86.7	86.7	93.3
					(13/15)	(12/15)	(13/15)	(13/15)	(14/15)



筑前海流入河川水質測定地点図 (右: 糟屋、宗像、遠賀地区、 左: 糸島地区)

(オ) 博多湾流入河川の水質の推移 (BOD 75%値 : mg/L)

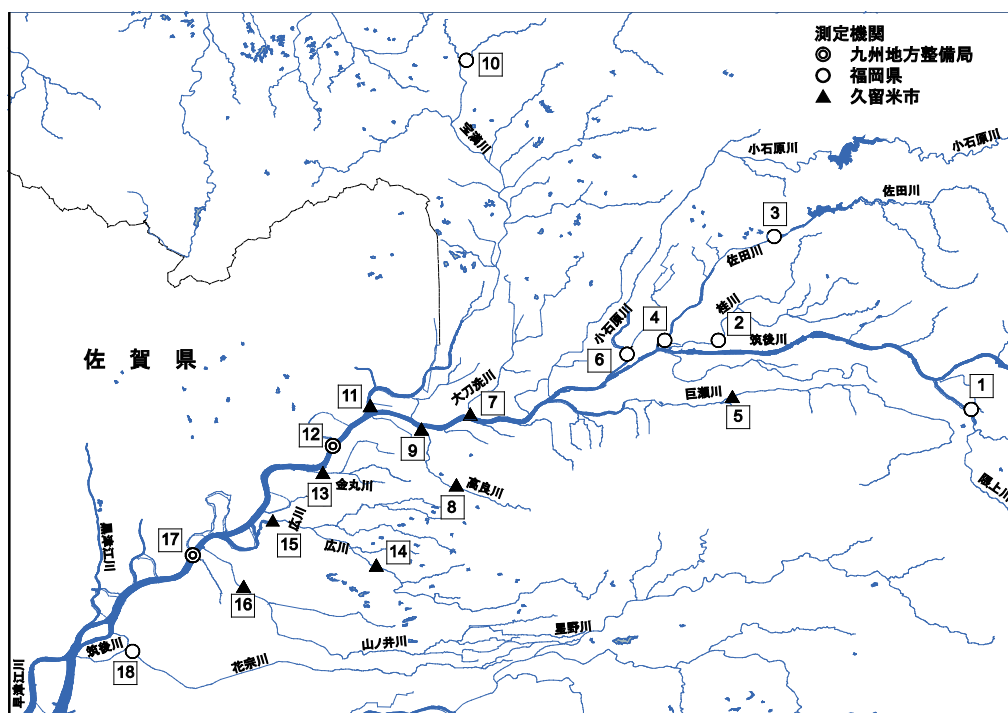
番号	水域名	地点名	類型	基準値	年 度				
					24年度	25年度	26年度	27年度	28年度
1	唐の原川	浜田橋	C	5	1.4	1.2	1.2	1.2	0.9
2	多々良川上流 (久原川)	深井橋	A	2	1.2	2.0	1.2	1.3	1.2
3	多々良川上流	大隈橋	A	2	1.1	1.4	1.3	1.1	1.6
4	多々良川上流	雨水橋	A	2	1.4	1.4	1.6	1.5	0.9
5	多々良川下流	名島橋	C	5	1.1	1.8	1.2	1.3	1.0
6	須恵川上流	酒殿橋	B	3	3.1	4.3	2.2	2.5	2.6
7	須恵川下流	休也橋	C	5	1.5	1.6	1.5	1.4	1.4
8	宇美川上流	亀山新橋	B	3	2.1	2.8	1.9	2.3	2.1
9	宇美川下流	塔の本橋	C	5	1.4	1.8	1.2	1.2	0.8
10	御笠川上流	板付橋	B	3	1.4	1.4	1.1	1.6	1.3
11	御笠川下流 (1)	金島橋	D	8	1.4	1.4	1.4	1.8	1.4
12	御笠川下流 (2)	千鳥橋	D	8	1.4	1.5	1.1	1.4	1.0
13	那珂川上流	塩原橋	A	2	0.8	1.0	0.8	1.0	0.6
14	那珂川下流 (1)	住吉橋	B	3	0.9	1.3	0.6	0.9	0.6
15	那珂川下流 (2)	那の津大橋	C	5	1.3	2.4	1.0	1.2	0.7
16	樋井川	旧今川橋	B	3	0.9	1.1	0.8	0.9	0.7
17	金屑川	飛石橋	C	5	0.6	1.0	0.7	1.1	0.7
18	室見川	室見橋	A	2	0.9	0.9	0.8	0.9	0.7
19	名柄川	興徳寺橋	C	5	0.7	1.0	0.8	0.7	0.6
20	十郎川	壱岐橋	C	5	1.1	1.1	1.0	1.1	0.7
21	七寺川	上鯉川橋	C	5	1.0	0.8	0.8	0.9	0.6
22	江の口川	玄洋橋	C	5	1.7	1.2	1.3	1.3	1.3
23	瑞梅寺川	昭代橋	A	2	1.4	1.5	1.6	1.6	1.2
環境基準達成率 (%)					95.7	95.7	100.0	100.0	100.0
					(22/23)	(22/23)	(23/23)	(23/23)	(23/23)



博多湾流入河川測定地点図

(カ) 筑後川の水質の推移 (BOD 75%値 : mg/L)

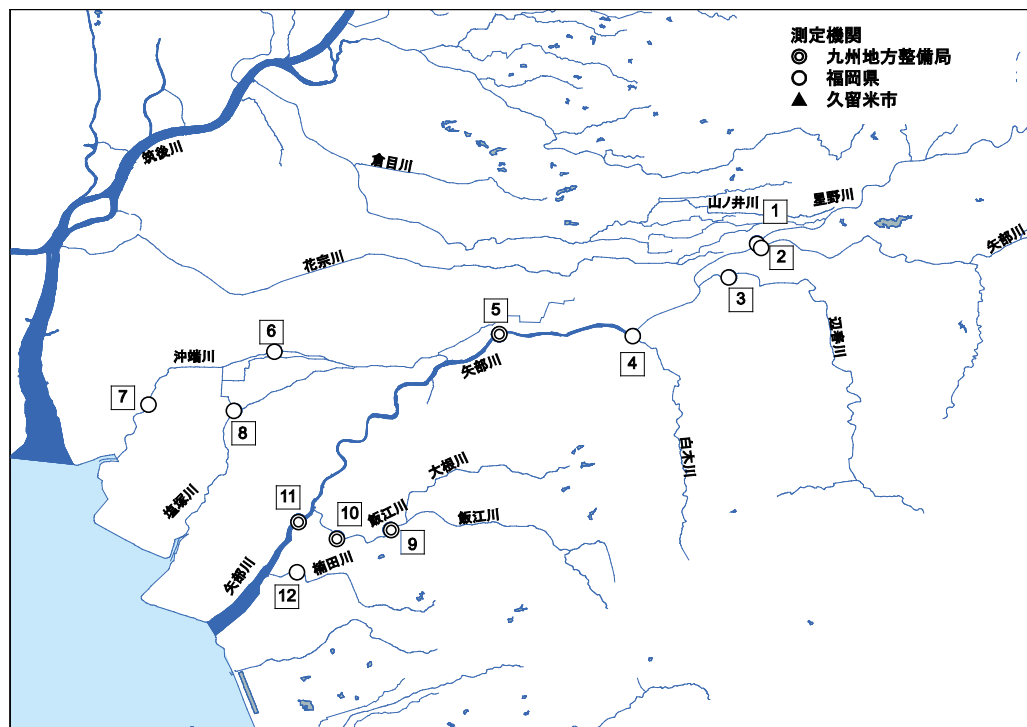
番号	水域名	地点名	類型	基準値	年 度				
					24年度	25年度	26年度	27年度	28年度
1	隈上川	柳野橋	A	2	1.2	1.5	1.7	1.8	1.7
2	桂川	蝮城橋	A	2	1.7	1.7	2.1	2.4	1.8
3	佐田川上流	屋形原橋	A	2	1.5	1.8	1.8	1.5	2.2
4	佐田川下流	佐田川橋	A	2	1.7	2.0	2.8	2.1	2.4
5	巨瀬川	中原橋	A	2	1.1	1.3	1.0	0.8	0.8
6	小石原川	高成橋	A	2	1.4	1.6	2.2	1.8	2.5
7	大刀洗川	大刀洗川河口	B	3	2.2	2.2	2.6	1.4	1.5
8	高良川上流	下川原橋	A	2	0.9	0.5	<0.5	0.5	<0.5
9	高良川下流	高良川河口	A	2	0.8	0.7	<0.5	0.5	<0.5
10	宝満川 (1)	岩本橋	A	2	0.8	1.0	1.1	1.1	1.1
11	宝満川 (2)	下野	B	3	1.9	2.0	1.5	1.4	0.9
12	筑後川 (2)	瀬ノ下	A	2	1.3	2.0	1.3	0.9	1.0
13	金丸川	古賀坂水門	C	5	6.6	3.5	2.5	3.4	2.7
14	広川上流	永代橋	A	2	1.3	1.4	1.0	1.3	1.3
15	広川下流	大善寺橋	B	3	1.2	1.2	1.0	1.0	1.3
16	山ノ井川	天竺橋 (5~9月)	B	3	3.2	2.5	2.9	2.7	2.5
		天竺橋 (10~4月)	C	5	3.0	4.4	2.2	4.3	3.2
17	筑後川 (3)	六五郎橋	B	3	1.6	1.9	1.2	1.2	1.1
18	花宗川	酒見橋 (5~9月)	B	3	4.3	6.4	5.8	4.1	5.4
		酒見橋 (10~4月)	C	5	6.3	8.6	16.0	13.0	9.4
環境基準達成率 (%)					80.0	90.0	75.0	80.0	75.0
					(16/20)	(18/20)	(15/20)	(16/20)	(15/20)



筑後川水質測定地点図

(キ) 矢部川の水質の推移 (BOD 75%値: mg/L)

番号	水域名	地点名	類型	基準値	年 度				
					24年度	25年度	26年度	27年度	28年度
1	星野川	星野川橋	A	2	1.1	1.4	1.8	2.0	1.8
2	矢部川上流	上矢部川橋	A	2	1.3	1.4	1.5	1.7	2.0
3	辺春川	中通橋	A	2	4.3	4.8	2.8	2.5	3.0
4	白木川	山下橋	A	2	1.1	1.6	1.4	1.6	1.4
5	矢部川中流	船小屋	A	2	1.0	0.9	0.6	<0.5	0.5
6	沖端川上流	磯鳥堰	A	2	2.4	1.9	2.2	1.9	1.6
7	沖端川下流	三明橋	C	5	4.0	8.1	9.3	3.8	4.4
8	塩塚川	晴天大橋	B	3	3.8	4.3	7.0	4.7	4.6
9	飯江川上流	古賀橋	A	2	2.0	1.9	1.4	1.8	2.0
10	飯江川下流	丁字橋	C	5	2.2	2.1	1.7	1.6	1.4
11	矢部川下流	浦島橋	B	3	1.6	1.5	1.0	1.0	0.9
12	楠田川	三開堰	B	3	4.8	4.6	3.6	3.9	4.6
環境基準達成率 (%)					66.7	66.7	58.3	75.0	75.0
					(8/12)	(8/12)	(7/12)	(9/12)	(9/12)



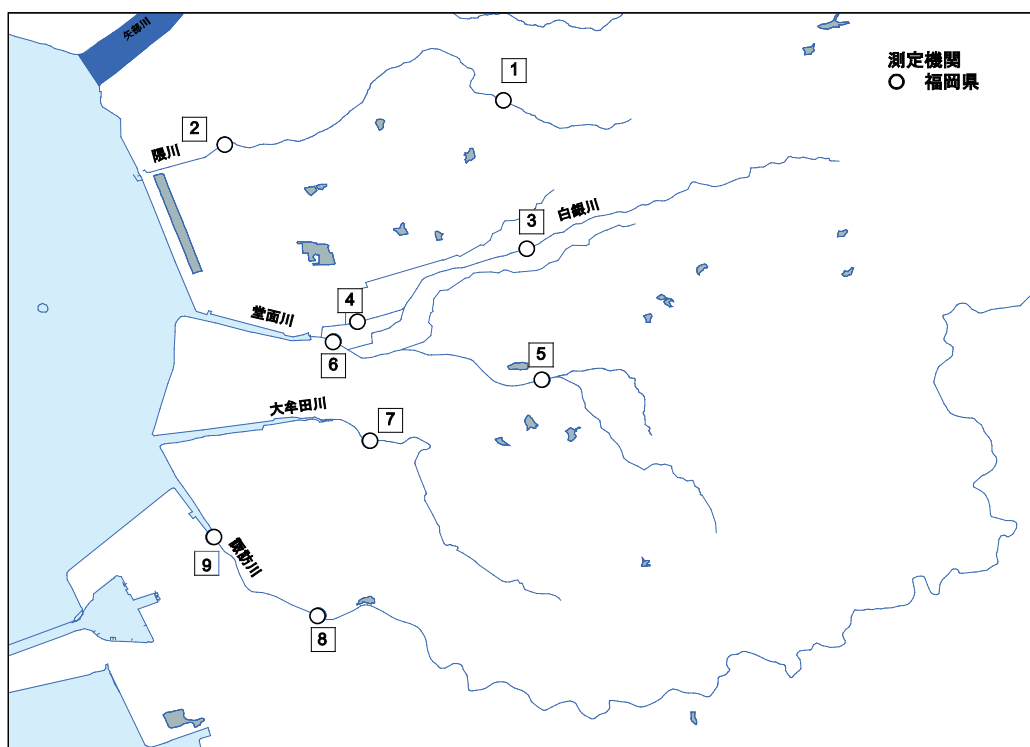
矢部川水質測定地点図

(ク) 大牟田市内河川の水質の推移 (BOD 75%値 : mg/L)

番号	水域名	地点名	類型	基準値	年 度				
					24年度	25年度	26年度	27年度	28年度
1	隈川上流	塚崎橋	A	2	2.1	2.4	2.5	2.4	2.8
2	隈川下流	三池干拓内橋	B	3	2.9	4.4	2.2	2.4	2.3
3	白銀川上流	三池電力所横井堰	A	2	1.6	1.3	1.4	1.7	1.5
4	白銀川下流	新川橋	B	3	3.9	3.8	2.4	2.4	2.3
5	堂面川	御幸返橋	B	3	2.8	3.2	3.8	2.8	2.8
6	堂面川	新堂面橋	B	3	2.9	2.9	2.6	2.7	2.2
7	大牟田川	五月橋	B ^{*1}	3	2.7	2.4	2.2	1.6	2.2
8	諏訪川上流	馬場町取水堰	A	2	3.0	2.3	2.3	1.6	2.4
9	諏訪川下流	三池鉄道河口鉄橋	B ^{*2}	3	2.1	2.0	1.3	1.5	1.5
環境基準達成率 (%)					66.7	44.4	66.7	88.9	77.8
					(6/9)	(4/9)	(6/9)	(8/9)	(7/9)

*1 平成25年度までE類型 (基準値10mg/L)

*2 平成25年度までD類型 (基準値8mg/L)



大牟田市内河川水質測定地点図

イ 海域の状況

(ア) 豊前地先海域の水質の推移

(A) COD (75%値: mg/L)

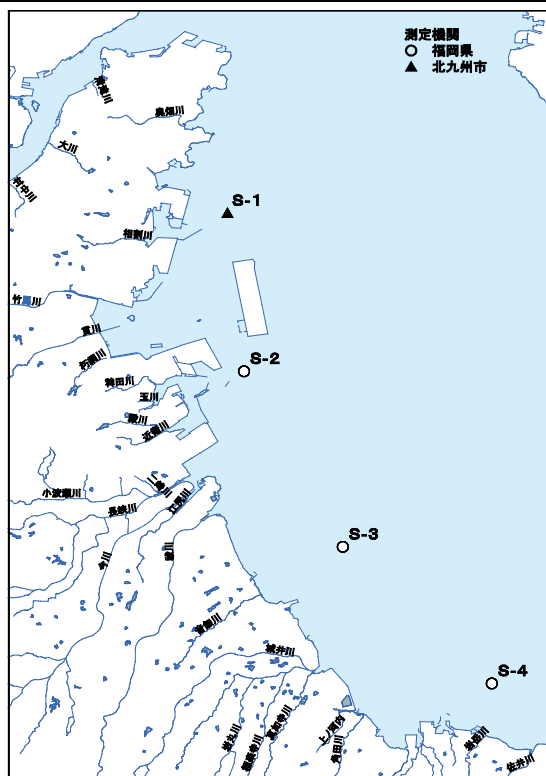
水域名	地点名	類型	基準値	年 度				
				24年度	25年度	26年度	27年度	28年度
豊前地先海域 (恒見沖)	S-1	A	2	2.2	2.1	2.0	2.1	2.0
豊前地先海域 (苅田沖)	S-2	A	2	2.0	1.9	1.6	1.6	2.2
豊前地先海域 (椎田沖)	S-3	A	2	1.7	1.6	1.3	1.7	2.1
豊前地先海域 (宇島沖)	S-4	A	2	1.5	1.7	1.6	1.6	2.5
環境基準達成率 (%)				75.0	75.0	100.0	75.0	25.0
				(3/4)	(3/4)	(4/4)	(3/4)	(1/4)

(B) 全窒素 (年間平均値: mg/L)

水域名	地点名	類型	基準値	年 度				
				24年度	25年度	26年度	27年度	28年度
響灘及び周防灘 (二) (恒見沖)	S-1	II	0.3	0.20	0.19	0.16	0.18	0.20
響灘及び周防灘 (二) (苅田沖)	S-2	II	0.3	0.21	0.17	0.18	0.12	0.11
響灘及び周防灘 (二) (椎田沖)	S-3	II	0.3	0.19	0.15	0.16	0.18	0.10
響灘及び周防灘 (二) (宇島沖)	S-4	II	0.3	0.19	0.17	0.13	0.13	0.11
響灘及び周防灘 (二) の年間平均値				0.20	0.17	0.16	0.15	0.13

(C) 全リン (年間平均値: mg/L)

水域名	地点名	類型	基準値	年 度				
				24年度	25年度	26年度	27年度	28年度
響灘及び周防灘 (二) (恒見沖)	S-1	II	0.03	0.022	0.020	0.020	0.020	0.024
響灘及び周防灘 (二) (苅田沖)	S-2	II	0.03	0.020	0.018	0.017	0.009	0.010
響灘及び周防灘 (二) (椎田沖)	S-3	II	0.03	0.020	0.015	0.019	0.015	0.010
響灘及び周防灘 (二) (宇島沖)	S-4	II	0.03	0.016	0.014	0.013	0.012	0.011
響灘及び周防灘 (二) の年間平均値				0.020	0.017	0.017	0.014	0.014



豊前海地先海域の水質測定地点図

(イ) 北九州地先海域の水質の推移

(A) COD (75%値: mg/L)

水域名	地点名	類型	基準値	年 度				
				24年度	25年度	26年度	27年度	28年度
洞海湾 (湾口部)	D 2	B	3	1.8	2.1	2.3	2.0	1.8
洞海湾 (奥洞海)	D 6	C	8	2.9	3.2	2.9	2.8	2.4
洞海湾 (戸畑泊地)	K 7	C	8	1.7	1.7	1.7	1.8	1.6
洞海湾 (堺川泊地)	K 8	C	8	1.6	1.6	1.6	1.6	1.5
響灘	H 1	A	2	1.6	1.5	1.6	1.5	1.4
響灘	H 5	A	2	1.6	1.4	1.6	1.5	1.4
環境基準達成率 (%)				100.0	100.0	100.0	100.0	100.0
				(6/6)	(6/6)	(6/6)	(6/6)	(6/6)

(B) 全窒素 (年間平均値: mg/L) [洞海湾]

水域名	地点名	類型	基準値	年 度				
				24年度	25年度	26年度	27年度	28年度
洞海湾 (湾口部)	D 2	IV	1	0.44	0.45	0.44	0.46	0.42
洞海湾 (奥洞海)	D 6	IV	1	1.0	1.2	1.4	1.5	1.2
洞海湾 (戸畑泊地)	K 7	IV	1	0.51	0.56	0.58	0.77	0.49
洞海湾 (堺川泊地)	K 8	IV	1	0.36	0.46	0.55	0.63	0.41
洞海湾の年間平均値				0.58	0.67	0.74	0.84	0.63

(C) 全リン (年間平均値: mg/L) [洞海湾]

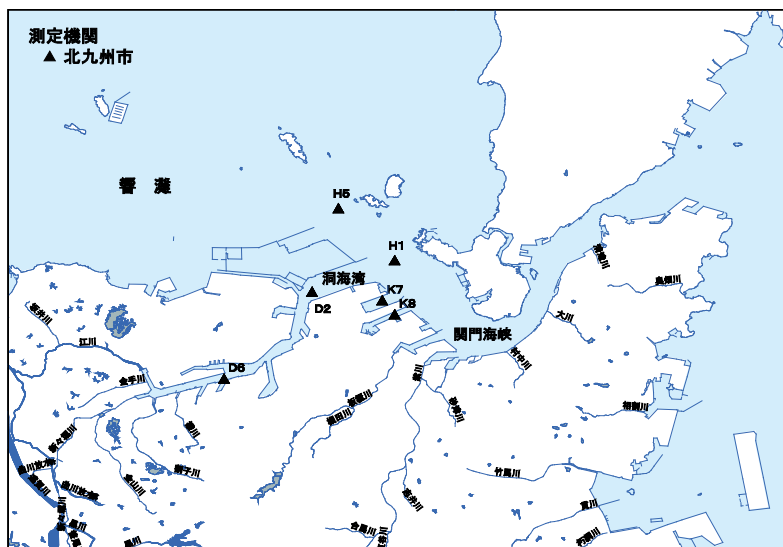
水域名	地点名	類型	基準値	年 度				
				24年度	25年度	26年度	27年度	28年度
洞海湾 (湾口部)	D 2	IV	0.09	0.025	0.026	0.027	0.030	0.026
洞海湾 (奥洞海)	D 6	IV	0.09	0.057	0.070	0.062	0.086	0.064
洞海湾 (戸畑泊地)	K 7	IV	0.09	0.019	0.022	0.022	0.024	0.021
洞海湾 (堺川泊地)	K 8	IV	0.09	0.025	0.027	0.026	0.030	0.027
洞海湾の年間平均値				0.032	0.036	0.034	0.043	0.035

(D) 全窒素 (年間平均値: mg/L) [響灘]

水域名	地点名	類型	基準値	年 度				
				24年度	25年度	26年度	27年度	28年度
響灘及び周防灘 (ホ)	H 1	II	0.3	0.21	0.17	0.16	0.27	0.18
響灘及び周防灘 (ホ)	H 5	II	0.3	0.19	0.18	0.16	0.24	0.17
響灘及び周防灘 (ホ) の年間平均値				0.20	0.18	0.16	0.26	0.18

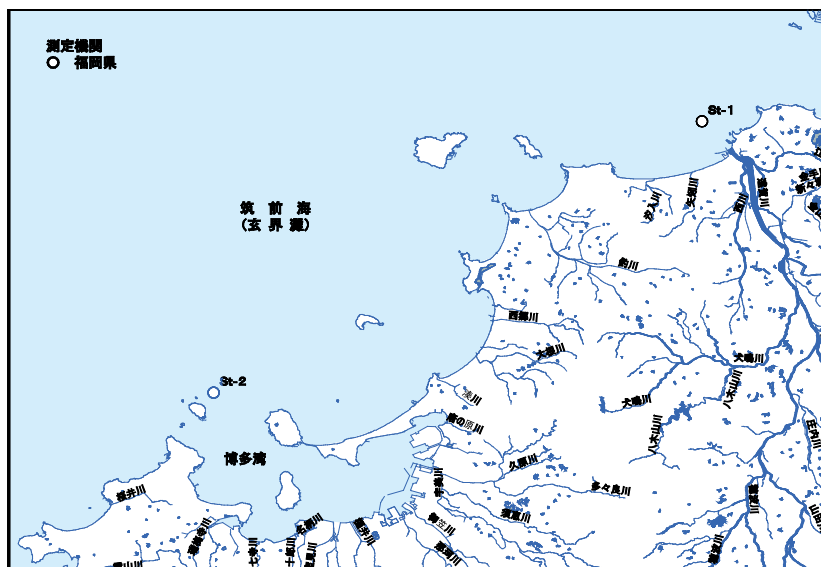
(E) 全リン (年間平均値: mg/L) [響灘]

水域名	地点名	類型	基準値	年 度				
				24年度	25年度	26年度	27年度	28年度
響灘及び周防灘 (ホ)	H 1	II	0.03	0.017	0.017	0.018	0.022	0.019
響灘及び周防灘 (ホ)	H 5	II	0.03	0.015	0.015	0.018	0.019	0.017
響灘及び周防灘 (ホ) の年間平均値				0.016	0.016	0.018	0.021	0.018



(ウ) 筑前海の水質の推移
COD (75%値: mg/L)

水域名	地点名	類型	基準値	年 度				
				24年度	25年度	26年度	27年度	28年度
筑前海水域 (遠賀川河口沖)	St-1	A	2	0.7	0.7	0.6	0.8	<0.5
筑前海水域 (博多湾口沖)	St-2	A	2	0.7	0.8	0.7	0.8	0.9
環境基準達成率 (%)				100.0	100.0	100.0	100.0	100.0
				(2/2)	(2/2)	(2/2)	(2/2)	(2/2)



筑前海の水質測定地点図

(イ) 博多湾の水質の推移

(A) COD (75%値: mg/L)

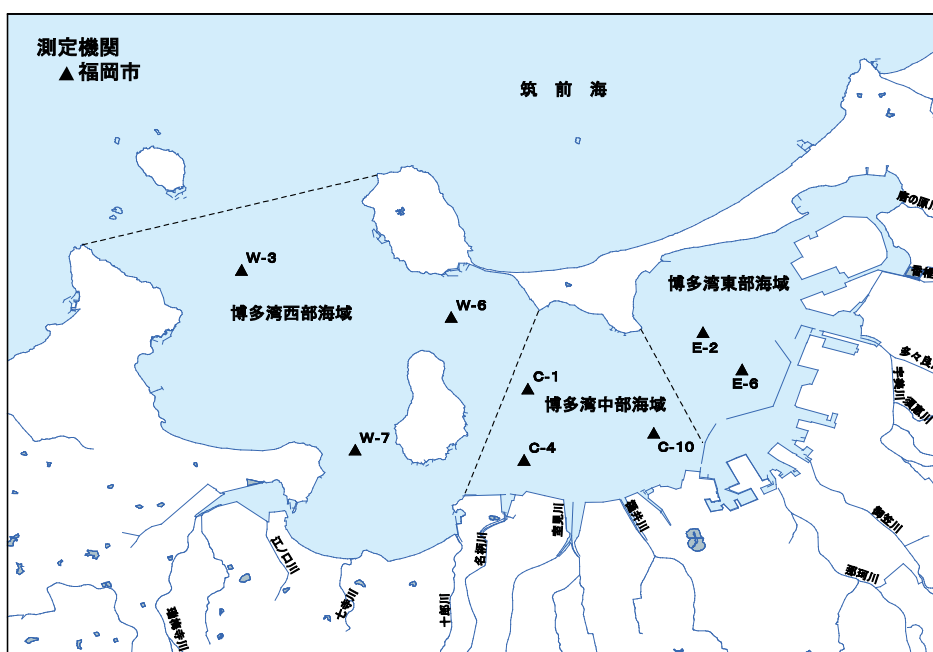
水域名	地点名	類型	基準値	年 度				
				24年度	25年度	26年度	27年度	28年度
博多湾東部海域	E-2	B	3	2.6	3.2	2.8	3.1	2.5
博多湾東部海域	E-6	B	3	2.7	3.0	2.9	3.2	3.0
博多湾中部海域	C-1	A	2	2.0	2.2	2.3	2.6	2.3
博多湾中部海域	C-4	A	2	2.6	2.4	2.8	2.7	2.7
博多湾中部海域	C-10	A	2	2.3	2.5	2.6	2.5	2.7
博多湾西部海域	W-3	A	2	1.3	1.2	1.5	1.3	1.4
博多湾西部海域	W-6	A	2	1.8	1.9	1.9	1.9	2.0
博多湾西部海域	W-7	A	2	2.1	1.9	2.0	1.8	2.0
環境基準達成率 (%)				62.5	50.0	62.5	37.5	62.5
				(5/8)	(4/8)	(5/8)	(3/8)	(5/8)

(B) 全窒素 (年間平均値: mg/L)

水域名	地点名	類型	基準値	年 度				
				24年度	25年度	26年度	27年度	28年度
博多湾東部海域	E-2	III	0.6	0.55	0.50	0.49	0.50	0.47
博多湾東部海域	E-6	III	0.6	0.54	0.51	0.41	0.48	0.48
東部海域の年間平均値				0.55	0.51	0.45	0.49	0.48
博多湾中部海域	C-1	III	0.6	0.35	0.36	0.33	0.31	0.32
博多湾中部海域	C-4	III	0.6	0.43	0.47	0.33	0.39	0.37
博多湾中部海域	C-10	III	0.6	0.44	0.41	0.38	0.41	0.44
中部海域の年間平均値				0.41	0.41	0.35	0.37	0.38
博多湾西部海域	W-3	II	0.3	0.14	0.15	0.14	0.16	0.18
博多湾西部海域	W-6	II	0.3	0.28	0.27	0.25	0.27	0.27
博多湾西部海域	W-7	II	0.3	0.30	0.28	0.28	0.28	0.29
西部海域の年間平均値				0.24	0.23	0.22	0.24	0.25

(C) 全リン (年間平均値: mg/L)

水域名	地点名	類型	基準値	年 度				
				24年度	25年度	26年度	27年度	28年度
博多湾東部海域	E-2	III	0.05	0.030	0.037	0.033	0.034	0.040
博多湾東部海域	E-6	III	0.05	0.027	0.033	0.028	0.032	0.039
東部海域の年間平均値				0.029	0.035	0.031	0.033	0.040
博多湾中部海域	C-1	III	0.05	0.019	0.023	0.023	0.023	0.027
博多湾中部海域	C-4	III	0.05	0.021	0.028	0.024	0.027	0.029
博多湾中部海域	C-10	III	0.05	0.024	0.027	0.026	0.029	0.037
中部海域の年間平均値				0.021	0.026	0.024	0.026	0.031
博多湾西部海域	W-3	II	0.03	0.011	0.013	0.015	0.015	0.016
博多湾西部海域	W-6	II	0.03	0.015	0.018	0.018	0.020	0.023
博多湾西部海域	W-7	II	0.03	0.019	0.021	0.022	0.023	0.028
西部海域の年間平均値				0.015	0.017	0.018	0.019	0.022



博多湾水質測定地点図

(カ) 有明海の水質の推移

(A) COD (75%値: mg/L)

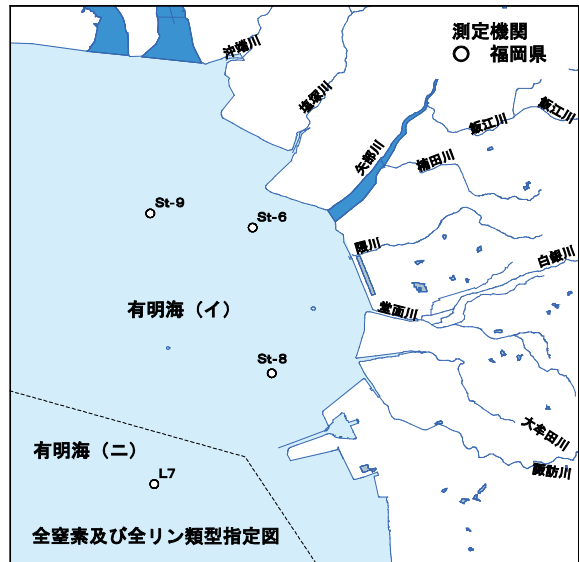
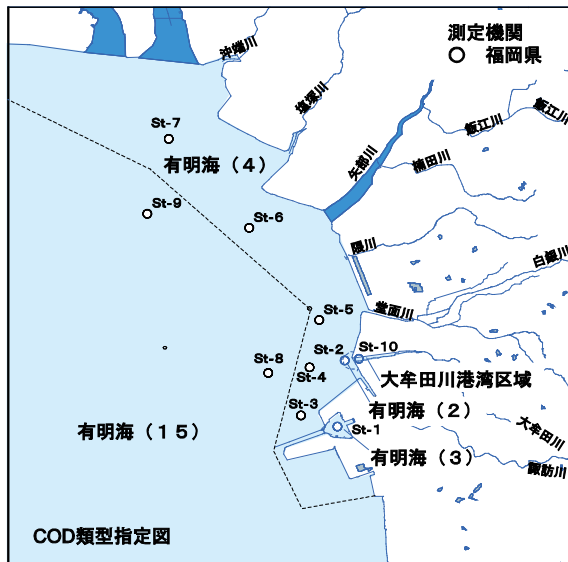
水域名	地点名	類型	基準値	年 度				
				24年度	25年度	26年度	27年度	28年度
有明海 (3) (三池港)	St-1	C	8	1.1	1.1	0.9	1.0	1.3
有明海 (2) (大牟田川河口沖)	St-2	C	8	1.3	1.2	1.3	1.1	1.4
有明海 (4) (沿岸部)	St-3	B	3	1.1	1.0	1.2	0.9	1.5
有明海 (4) (沿岸部)	St-4	B	3	1.2	1.2	1.2	1.0	1.6
有明海 (4) (沿岸部)	St-5	B	3	1.3	1.1	1.1	1.1	1.5
有明海 (4) (沿岸部)	St-6	B	3	1.6	1.5	1.2	1.3	1.6
有明海 (4) (沿岸部)	St-7	B	3	2.2	1.7	1.5	1.5	1.8
有明海 (15) (中央部)	St-8	A	2	1.2	1.3	1.2	1.2	1.8
有明海 (15) (中央部)	St-9	A	2	1.7	1.6	1.5	1.3	2.0
大牟田川港湾区域	St-10	C	8	2.4	2.4	2.0	2.3	2.5
環境基準達成率 (%)				100.0 (10/10)	100.0 (10/10)	100.0 (10/10)	100.0 (10/10)	100.0 (10/10)

(B) 全窒素 (年間平均値: mg/L)

水域名	地点名	類型	基準値	年 度				
				24年度	25年度	26年度	27年度	28年度
有明海 (イ)	St-6	III	0.6	0.35	0.45	0.31	0.46	0.44
有明海 (イ)	St-8	III	0.6	0.31	0.29	0.24	0.25	0.35
有明海 (イ)	St-9	III	0.6	0.39	0.36	0.37	0.35	0.46
有明海(イ) (湾奥部) の年間平均値				0.35	0.37	0.31	0.35	0.42
有明海 (ニ)	L7	II	0.3	0.29	0.26	0.24	0.28	0.27
有明海(ニ) (湾中央) の年間平均値				0.29	0.26	0.24	0.28	0.27

(C) 全リン (年間平均値: mg/L)

水域名	地点名	類型	基準値	年 度				
				24年度	25年度	26年度	27年度	28年度
有明海 (イ)	St-6	III	0.05	0.048	0.065	0.055	0.065	0.072
有明海 (イ)	St-8	III	0.05	0.036	0.042	0.038	0.040	0.048
有明海 (イ)	St-9	III	0.05	0.056	0.064	0.063	0.067	0.083
有明海(イ) (湾奥部) の年間平均値				0.047	0.057	0.052	0.057	0.068
有明海 (ニ)	L7	II	0.03	0.034	0.032	0.032	0.034	0.037
有明海(ニ) (湾中央) の年間平均値				0.034	0.032	0.032	0.034	0.037



有明海水質測定地点図

(カ) 唐津湾の水質の推移

(A) COD (75%値: mg/L)

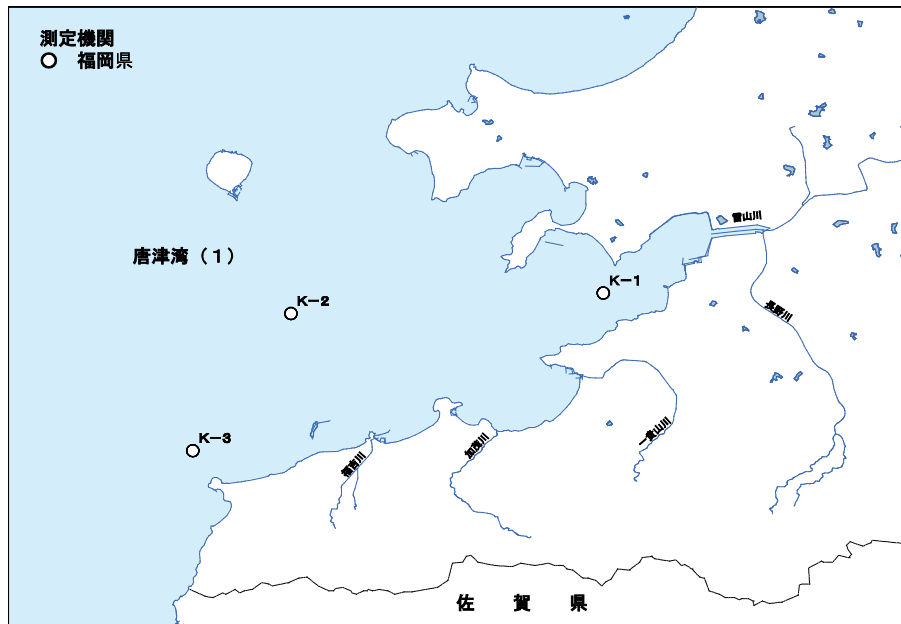
水域名	地点名	類型	基準値	年 度				
				24年度	25年度	26年度	27年度	28年度
唐津湾 (1)	K-1	A	2	0.9	0.6	0.8	0.7	0.6
唐津湾 (1)	K-2	A	2	0.6	0.7	0.6	0.7	0.5
唐津湾 (1)	K-3	A	2	0.6	0.7	0.7	0.8	0.5
環境基準達成率 (%)				100.0	100.0	100.0	100.0	100.0
				(3/3)	(3/3)	(3/3)	(3/3)	(3/3)

(B) 全窒素 (年間平均値: mg/L)

水域名	地点名	類型	基準値	年 度				
				24年度	25年度	26年度	27年度	28年度
唐津湾 (1)	K-1	II	0.3	0.17	0.19	0.20	0.19	0.12
唐津湾 (1)	K-2	II	0.3	0.12	0.15	0.15	0.17	0.10
唐津湾 (1)	K-3	II	0.3	0.19	0.20	0.14	0.21	0.11
唐津湾 (1) の年間平均値				0.16	0.18	0.16	0.19	0.11

(C) 全リン (年間平均値: mg/L)

水域名	地点名	類型	基準値	年 度				
				24年度	25年度	26年度	27年度	28年度
唐津湾 (1)	K-1	II	0.03	0.018	0.018	0.017	0.015	0.010
唐津湾 (1)	K-2	II	0.03	0.010	0.012	0.012	0.014	0.007
唐津湾 (1)	K-3	II	0.03	0.017	0.018	0.012	0.016	0.008
唐津湾 (1) の年間平均値				0.015	0.016	0.014	0.015	0.008



唐津湾水質測定地点図

Ⅷ-9 下水道事業執行体制

【県庁ほか】

	部局名	課(室)名	係名	代表電話(内線)	電話(直通)	FAX	電子メールアドレス	備考	
県庁	福岡県 建築都市部	〒 812-8577 福岡市博多区東公園7-7							
		下水道課	管理係	092-651-1111(4724)	092-643-3727	092-632-6103	gesuido@pref.fukuoka.lg.jp		
			公共下水道係	092-651-1111(4725)	092-643-3728				
			流域下水道係	092-651-1111(4726,4727)					
出先	流域下水道 事務所	〒 816-0943 大野城市大字白木原3-5-25 (筑紫総合庁舎)							
		庶務課		092-513-5590	(510,511,512)	092-502-2060	ryuikigesuidou@pref.fukuoka.lg.jp		
		工務課		092-513-5591	(520,521,522)				
		設備課		092-513-5592	(530,531,532,533)				
	南筑後県土整備 事務所	〒 836-0034 大牟田市小浜町24-1(大牟田総合庁舎)							
		都市施設整備課		0944-41-5112	0944-41-5119	0944-41-5120	nanchiku-ld@pref.fukuoka.lg.jp		
	八女県土整備 事務所	〒 834-0063 八女市大字本村25 (八女総合庁舎)							
		都市施設整備課		0943-22-6982	0943-22-6991	0943-23-7722	yame-pw@pref.fukuoka.lg.jp		
	直方県土整備 事務所	〒 822-0025 直方市日吉町9-10 (直方総合庁舎)							
		都市施設整備課		0949-23-3111	0949-22-5650	0949-22-5644	noogata-pw@pref.fukuoka.lg.jp		
	北九州県土整備 事務所	〒 807-0831 北九州市八幡西区則松3-7-1 (八幡総合庁舎)							
		都市施設整備課		093-691-2761	093-691-2781	093-692-9479	kitakyu-pw@pref.fukuoka.lg.jp		
飯塚県土整備 事務所	〒 820-0004 飯塚市新立岩8-1								
	都市施設整備課		0948-21-4902	0948-21-4942	0948-25-6280	iizuka-pw@pref.fukuoka.lg.jp			
(公財)福岡県下 水道管理セン ター	〒 812-0893 福岡市博多区那珂4-5-1								
	御笠川浄化センター			092-451-4911		092-451-4946	mikasa@fukuoka-spc.or.jp		
	〒 811-2313 糟屋郡粕屋町大字江辻705								
	多々良川浄化センター			092-939-3413		092-939-3415	tatara@fukuoka-spc.or.jp		
	〒 838-0102 小郡市津古153-1								
	宝満川浄化センター			0942-75-1400		0942-75-1005	houman@fukuoka-spc.or.jp		
	〒 838-0137 小郡市福童1421								
	福童浄化センター			0942-72-1721		0942-72-1723	fukudou@fukuoka-spc.or.jp		
	〒 809-0002 中間市大字中底井野1278-1								
	遠賀川下流浄化センター			093-246-3763		093-246-3764	ongakaryu@fukuoka-spc.or.jp		
	〒 833-0037 筑後市大字島田754								
	矢部川浄化センター			0942-54-2701		0942-54-2702	yabegawa@fukuoka-spc.or.jp		
〒 822-0031 直方市大字植木4054-2									
遠賀川中流浄化センター			0949-23-3201		0949-23-3202	ongachuryu@fukuoka-spc.or.jp			

【市】

市町村名	部局名	課(室)名	係名	代表電話(内線)	電話(直通)	FAX	電子メールアドレス	備考	
北九州市	上下水道局 下水道部	下水道計画課	〒 803-8510 北九州市小倉北区大手町1番1号						
			下水道計画係	093-582-2480	093-582-2480	093-582-2533	sui-gesukeikaku@city.kitakyushu.lg.jp		
			企画調整係						
			保全係						
下水道資産活用係									
福岡市	道路下水道局 計画部	下水道事業調整課	事業調整係	092-711-4111(3071)	092-711-4428	092-733-5533	jigyo-c.RSB@city.fukuoka.lg.jp		
			技術係	092-711-4111(3072)					
		下水道計画課	計画係	092-711-4111(6081)	092-711-4515	092-733-5533	gesukeikaku.RSB@city.fukuoka.lg.jp		
			資源活用係	092-711-4111(6083)					
大牟田市	企業局	〒 836-8666 福岡県大牟田市有明町2丁目3番地							
		経営企画課	経営企画(下水道)	0944-41-2222(4261)	0944-41-2850	0944-41-2842	keieikikaku01@city.omuta.lg.jp		
		下水道建設課	管理担当	0944-41-2222(4251)	0944-41-2844			gesuikensetu01@city.omuta.lg.jp	
			建設担当	0944-41-2222(4252,4253)					
			白川ポンプ場建設推進室	0944-41-2222(4261)	0944-41-2850	shirakawapump01@city.omuta.lg.jp			
施設課	下水道担当	0944-41-2222(4258)	0944-54-1433	0944-41-9855	sisetu01@city.omuta.lg.jp				
水質管理課	下水道担当	0944-41-2222(4258)	0944-54-1433	0944-41-9855	suisitu01@city.omuta.lg.jp				
久留米市	上下水道部	〒 839-8501 久留米市合川町2190番地3							
		総務		0942-30-8500(212,216)	0942-30-8504	0942-30-8570	jyogesui@city.kurume.fukuoka.jp		
		下水道整備課	管渠	0942-30-8500(277,278)	0942-30-9079	0942-38-2694	gesuiken@city.kurume.fukuoka.jp		
			計画	0942-30-8500(275)					
			維持	0942-30-8500(273)					
		営業管理課	営業・管理	0942-30-8500(231,233)	0942-30-9078	0942-38-2694	eigyokan@city.kurume.fukuoka.jp		
		給排水設備課	浄化槽・排水	0942-30-8500(249,246)	0942-30-9237	0942-38-2694	suidokyu@city.kurume.fukuoka.jp		
下水道施設課	中央浄化センター	0942-39-1155	0942-39-1155	0942-39-1155	gesuichu@city.kurume.fukuoka.jp				
	南部浄化センター	0942-26-2111	0942-26-2111	0942-26-2111	gesuinan@city.kurume.fukuoka.jp				
直方市	上下水道・環境部	〒 822-8501 直方市殿町7番1号							
		下水道課	建設係		0949-25-2203	0949-28-2605	n-gesuido@city.nogata.fukuoka.jp		
			下水道庶務係		0949-25-2202		n-gesuido@city.nogata.fukuoka.jp		
			維持係		0949-25-2199		n-gesuido@city.nogata.fukuoka.jp		
飯塚市	企業局	〒 820-8605 飯塚市 忠隈523							
		企業管理課	総務係	0948-22-0380(2254,2255)	0948-29-8772	kijyoukanri@city.iizuka.lg.jp			
			財務係	0948-22-0380(2252,2253)					
			業務係	0948-22-0380(2211,2212)					
		下水道課	管理係	0948-22-0380(2242)	0948-23-6029	0948-23-6029	gesui@city.iizuka.lg.jp		
			建設係	0948-22-0380(2243,2244)					
終末処理場									
柳川市	建設部	〒 832-8601 柳川市本町87番地1							
		下水道課	維持管理係	0944-73-8111(8584,8585)	0944-77-8585	0944-74-2276	gesuido@city.yanagawa.lg.jp		
			建設係	0944-73-8111(8582,8583)	0944-77-8583				
八女市	建設経済部	〒 834-8585 八女市本町647							
		上下水道局	下水道総務係	0943-23-1111(556)	0943-23-1148	0943-23-7031	gesuido@city.yame.lg.jp		
下水道工務係	0943-23-1111(558)		0943-23-1670						
筑後市	建設経済部	〒 833-8601 筑後市大字山ノ井898番地							
		上下水道課	下水道庶務担当	0942-53-4111(192)	0942-65-7036	0942-53-4247	gesui@city.chikugo.lg.jp		
下水道工務担当	0942-53-4111(252,253)		0942-65-7037						
大川市	上下水道課	〒 831-8601 福岡県大川市大字酒見256-1							
		庶務・下水道普及係	0944-87-2101(414,415)	0944-85-5547	0944-87-2108	okwsui-syomu_k@city.okawa.lg.jp			
公共下水道係	0944-87-2101(417)	0944-85-5548	okwg-sisetu_k@city.okawa.lg.jp						
行橋市	環境水道部	〒 824-8601 行橋市中央一丁目1番1号							
		下水道課	下水道係	0930-25-1111(1273,1274)	0930-25-5340	gesui@city.yukuhashi.lg.jp			
			管理係	0930-25-1111(1271,1272)					
処理場係	0930-26-2076		0930-26-2074						
豊前市	上下水道課	〒 828-8501 福岡県豊前市大字吉木955番地							
		業務係	0979-82-1111(1254)	0979-83-2560	suidou-gyomu@city.buzen.lg.jp				
		工務係	979-82-1111(1127,1128,1256)			suidou-koumu@city.buzen.lg.jp			
豊前市浄化センター	0979-83-4414	0979-83-4414							

【市】

市町村名	部局名	課(室)名	係名	代表電話(内線)	電話(直通)	FAX	電子メールアドレス	備考	
中間市	環境上下水道部	下水道課	〒 809-8501 福岡県中間市中間一丁目1番1号						gesuidouka@city.nakama.lg.jp
			計画工務係	093-244-1111	093-246-6256	093-243-1802			
			施設管理係						
業務係									
小郡市	都市建設部	下水道課	〒 838-0198 小郡市小郡255番地1						
			管理係	0942-72-2111(342,343)	0942-73-0571	gesuido@city.ogori.lg.jp			
工務係	0942-72-2111(344,345)	komu@city.ogori.lg.jp							
筑紫野市	環境経済部	上下水道料金総務課	〒 818-0072 筑紫野市二日市中央2丁目10番10号						
			財務管理担当	092-923-7113	092-923-7113	092-921-1133	w-kanri@city.chikushino.fukuoka.jp		
			料金担当	092-923-7111	092-923-7111				
			上下水道工務課	給排水担当	092-923-7172	092-923-7172	092-923-7977	w-koumu@city.chikushino.fukuoka.jp	
				水道担当	092-923-7112	092-923-7112			
下水道担当									
春日市	都市整備部	下水道課	〒 816-8501 福岡県春日市原町3丁目1番地5						
			庶務担当	092-584-1111(3402,3412)	092-584-1134	092-584-1143	gesui@city.kasuga.fukuoka.jp		
施設担当	092-584-1111(3423,3424)								
大野城市	上下水道局	上下水道工務課	〒 816-8510 福岡県大野城市曙町2丁目2番1号						
			下水道担当	092-501-2211(337)	092-580-1931	092-573-5380	suigesui@city.onojo.fukuoka.jp		
			給排水設備担当	092-501-2211(329)	092-580-1922				
				料金施設課	092-501-2211(330)			092-580-1933	sisetu@city.onojo.fukuoka.jp
計画・財務担当	092-501-2211(310)	092-580-1921	jyogesui@city.onojo.fukuoka.jp						
宗像市	都市建設部	下水道課		〒 811-3431 宗像市田熊1373番地					
			管理係	0940-36-4136	0940-36-4136	0940-36-4230	gesui@city.munakata.lg.jp		
事業係									
太宰府市	都市整備部	上下水道施設課	〒 818-0110 福岡県太宰府市御笠5丁目3番1号						
			施設係	092-921-2121	092-408-4025	092-921-9009	shisetsu@city.dazaifu.lg.jp		
			業務係	092-921-2121					
			上下水道課	経営管理係	092-921-2121		092-408-4024	suido@city.dazaifu.lg.jp	
料金係	092-921-2121								
古賀市	建設産業部	下水道課	〒 811-3192 古賀市駅東1丁目1番1号						
			下水道係	092-942-1111(253)	092-942-1118	092-942-0675	gesuido@city.fukuoka-koga.lg.jp		
管理係	092-942-1111(255)	gesuikanri@city.fukuoka-koga.lg.jp							
福津市	都市整備部	下水道課	〒 811-3293 福岡県福津市中央1丁目1番1号						
			施設整備係	0940-42-1111	0940-62-5069	0940-43-9005	gesuido@city.fukutsu.lg.jp		
			維持係	0940-42-1111					
経営係	0940-42-1111	0940-62-5068							
うきは市	住環境建設課	〒 839-1393 うきは市吉井町新治316番地							
		上下水道管理係	0943-75-3111(245)	0943-75-4983	0943-75-5509	jyougesui@city.ukiha.lg.jp			
上下水道工務係	0943-75-3111(244)								
宮若市	産業建設部	下水道課	〒 823-0011 福岡県宮若市宮田29番地1						
			下水道係	0949-32-0510	0949-32-3159	0949-32-9430	gesui@city.miyawaka.lg.jp		
管理係	gesuikanri@city.miyawaka.lg.jp								
朝倉市	下水道課	〒 838-8601 朝倉市菩提寺412番地2							
		工務係	0946-22-1111	0946-22-1122	0946-24-8857	gesui-koumu@city.asakura.lg.jp			
庶務係	0946-22-1119	gesui@city.asakura.lg.jp							
みやま市	建設都市部	上下水道課	〒 835-8601 みやま市瀬高町小川5						
			下水道係	0944-63-6111(395)	0944-64-1533	0944-64-1534	gesui1@city.miyama.lg.jp		
庶務係	0944-63-6111(393)	gesui-shomu@city.miyama.lg.jp							
糸島市	上下水道部	下水道課	〒 819-1192 糸島市前原西1丁目1番1号						
			計画施設係	092-323-1111(1935)	092-332-2083	092-329-1127	gesuido@city.itoshima.lg.jp		
			建設係	092-323-1111(1934)					
			雨水係	092-323-1111(1932)					
		前原下水管理センター			092-324-2035	092-329-1299	gesuido@city.itoshima.lg.jp		
		業務課	業務係	092-323-1111(1914)	092-332-2120	092-329-1127	gyomu@city.itoshima.lg.jp		
経理係	092-323-1111(1912)								
契約検査係	092-323-1111(1235)	092-332-2103	092-324-2531	kanzaikaiyaku@city.itoshima.lg.jp					

【町】

市町村名	部局名	課(室)名	係名	代表電話(内線)	電話(直通)	FAX	電子メールアドレス	備 考
那珂川町	地域整備部	〒 811-1292	福岡県筑紫郡那珂川町西限1丁目1番1号					
		下水道課	業務担当	092-953-2211(432,433)		092-953-4563	gesui@town.nakagawa.fukuoka.jp	
			工務担当	092-953-2211(435,436)				
宇美町		〒 811-2192	福岡県糟屋郡宇美町宇美五丁目1番1号					
		上下水道課	下水道管理係	092-932-1111(553)	092-934-2224	092-933-7512	jyougesui@town.umi.lg.jp	
			業務係	092-932-1111(557)	092-934-2225			
篠栗町		〒 811-2492	福岡県糟屋郡篠栗町大字篠栗4855番地5					
		上下水道課	総務係	092-947-1111(130)	947-1256	092-947-1127	j-soumu@town.sasaguri.lg.jp	
			業務係	092-947-1111(131)	947-1257			j-youmu@town.sasaguri.lg.jp
志免町		〒 811-2292	福岡県糟屋郡志免町志免中央一丁目1番1号					
		上下水道課	管理係	092-935-1001	092-935-1079	092-935-2423	kanri@town.shime.lg.jp	
			業務係	092-935-1001	092-935-1097	092-935-2405	gyoumu@town.shime.lg.jp	
須恵町		〒 811-2193	福岡県糟屋郡須恵町大字須恵771番地					
		上下水道課	下水道係	092-932-1151(265, 266)		092-931-1827	gesui@town.sue.lg.jp	
			管理係	092-932-1151(232)				sh519@town.sue.lg.jp
新宮町		〒 811-0192	福岡県糟屋郡新宮町緑ヶ浜一丁目1番1号					
		上下水道課	庶務担当	092-962-0231(152)	092-963-1736	092-941-2682	gesui@town.shingu.fukuoka.jp	
			下水道担当	092-962-0231(158)				gesui@town.shingu.fukuoka.jp
久山町		〒 811-2592	福岡県糟屋郡久山町大字久原3632					
		上下水道課	下水道工務係	092-976-1111(532)		092-976-2463	gesui@town.hisayama.fukuoka.jp	
			下水道管理係	092-976-1111(534)				
粕屋町		〒 811-2392	糟屋郡粕屋町駕与丁一丁目1番1号					
		上下水道課	管理係	092-938-2311(452)	092-938-0239	092-938-7818	gesui@town.kasuya.lg.jp	
			業務係	092-938-2311(453)				
芦屋町		〒 807-0198	福岡県遠賀郡芦屋町幸町2番20号					
		都市整備課	下水道係	093-223-0881(185,186,188)	093-223-3549	093-223-3927	suido@town.ashiya.lg.jp	
水巻町		〒 807-8501	福岡県遠賀郡水巻町頃末北一丁目1番1号					
		上下水道課	工務係	093-201-4321(125,126)		093-201-4423	gesui@town.mizumaki.lg.jp	
			管理係	093-201-4321(121)(122)				
岡垣町		〒 811-4233	福岡県遠賀郡岡垣町野間1丁目1番1号					
		上下水道課	業務係	093-282-1211(261)		093-282-4000	jogesui@town.okagaki.lg.jp	
			下水道工務係	093-282-1211(265)				
岡垣町浄化センター			093-283-2383	093-283-2383				
遠賀町		〒 811-4392	福岡県遠賀郡遠賀町大字今古賀513					
		都市計画課	下水道管理係	093-293-1234		093-293-0806	toshikeikaku@town.onga.lg.jp	
			下水道工務係					
小竹町		〒 820-1192	福岡県鞍手郡小竹町大字勝野3349番地					
		上下水道課	下水道係	09496-2-1211(451,453)	09496-2-1945	09496-2-1140	gesuidou@town.kotake.lg.jp	
鞍手町		〒 807-1392	福岡県鞍手郡鞍手町大字中山3705番地					
		上下水道課	下水道係	0949-42-2111(255,256)		0949-42-5693	gesui@town.kurate.lg.jp	
筑前町		〒 838-8585	福岡県朝倉郡筑前町新町421番地5					
		上下水道課	下水道管理係	0946-22-3111(434)	0946-22-3332	0946-23-1533	gesui@town.chikuzen.fukuoka.jp	
			工務係	0946-42-3111(453)	0946-22-3361			
大刀洗町		〒 830-1298	福岡県三井郡大刀洗町大字富多819番地					
		建設課	管理係	0942-77-0101(175)	0942-77-6204	0942-77-3063	kensetsu_kanri@town.tachiarai.lg.jp	
広川町		〒 834-0115	福岡県八女郡広川町大字新代1804-1					
		環境衛生課	上下水道係	0943-32-1111	0943-32-1138	0943-32-5164	suidou@town.hirokawa.lg.jp	
苅田町		〒 800-0392	福岡県京都府苅田町富久町1丁目19番地1					
		上下水道課	下水道業務担当	093-434-1111(254)	093-434-1829	093-435-2011	gesuidoka@town.kanda.lg.jp	
			下水道工務担当	093-434-1111(259)				
浄化センター担当	093-435-2370		093-435-2371					
みやこ町		〒 824	福岡県京都府みやこ町勝山上田960番地					
		上下水道課	業務係	0930-32-2511	0930-32-6003	0930-32-6018	jidou@town.miyako.lg.jp	
工務係	0930-32-2511							
吉富町		〒 871-8585	福岡県築上郡吉富町大字広津226番地1					
		上下水道課	下水道係	0979-24-1122(139)	0979-24-4074	0979-24-3219	suidou@town.yoshitomi.lg.jp	
築上町		〒 829-0392	築上郡築上町大字榎田891番地2					
		下水道課	下水道係	0930-56-0300(112)		0930-56-1520	gesui@town.chikujo.lg.jp	
基山町 (佐賀県)		〒 841-0204	佐賀県三養基郡基山町大字宮浦666番地					
		まちづくり推進課	都市整備係	0942-92-2011	0942-92-7963	0942-92-0741	seibi-4@town.kiyama.lg.jp	



福津市 宮地嶽神社参道（光の道）

福岡県の下水道 平成29年度版

平成30年3月 発行

福岡県建築都市部下水道課

〒812-8577 福岡市博多区東公園7-7


TEL 092-651-1111

(内線4724~4728)

FAX 092-632-6103

Eメール gesuido@pref.fukuoka.lg.jp

※この冊子は、平成28年度福岡県環境物品等調達方針の判断基準を満たす紙を使用しています。
リサイクル適性への表示：紙へのリサイクル可



福岡県行政資料	
分類記号 RE	所属コード 1501900
登録年度 29	登録番号 0002