令和3年度

水　質　測　定　計　画（案）

福　　岡　　県

目　　次

１　計画の要旨 ---------- １

２　調査別総括表
（１）公共用水域調査 ---------- ３
（２）地下水調査 ---------- ４

３　水域別実施機関別総括表
（１）公共用水域調査 ---------- ５
（２）地下水調査 ---------- １２

４　公共用水域調査
（１）河川
ア　豊前海流入河川 ---------- １４
イ　北九州市内河川 ---------- ２９
ウ　遠賀川 ---------- ３５
エ　筑前海流入河川 ---------- ４６
オ　博多湾流入河川 ---------- ５７
カ　筑後川 ---------- ７２
キ　矢部川 ---------- ９１
ク　大牟田市内河川 ---------- ９７

（２）海域
ア　瀬戸内海 ---------- １０２
イ　筑前海 ---------- １１１
ウ　唐津湾 ---------- １１５
エ　博多湾 ---------- １１９
オ　有明海 ---------- １２７
（３）湖沼 ---------- １３１

５　地下水調査
（１）地下水調査実施機関 ---------- １４２
（２）国土交通省 ---------- １４３
（３）福岡県 ---------- １４４
（４）北九州市 ---------- １４７
（５）福岡市 ---------- １４８
（６）久留米市 ---------- １４９
（７）その他市町 ---------- １５０

参考
底質調査地点 ---------- １５１

１ 計画の要旨

（１）趣旨

この水質測定計画は、水質汚濁防止法（昭和４５年法律第１３８号）第１６条の規定に基づき、福岡県の区域に属する公共用水域及び地下水について、その水質の汚濁の状況、利水の状況等の諸条件を勘案し、県が国、市町村の水質測定の計画を統一的、総合的に調整して「公共用水域調査」、「地下水調査」として作成したものである。

（２）実施の時期

令和３年４月１日から令和４年３月３１日までとする。

（３）実施機関

ア　公共用水域調査・・・１９機関

国土交通省、独立行政法人水資源機構朝倉総合事業所、県、北九州市、福岡市、久留米市、その他１０市３町

イ　地 下 水 調 査・・・１０機関

国土交通省、県、北九州市、福岡市、久留米市、その他２市３町

（４）測定地点

ア　公共用水域調査・・・３８６地点

イ　地 下 水 調 査・・・２１７井戸

（５）測定項目

ア　公共用水域調査

[生活環境項目]・・・１３項目

水素イオン濃度(pH)、生物化学的酸素要求量(BOD)、化学的酸素要求量(COD)、浮遊物質量(SS)、溶存酸素量(DO)、底層溶存酸素量(DO)、大腸菌群数、ノルマルヘキサン抽出物質、全窒素、全燐、全亜鉛、ノニルフェノール、直鎖アルキルベンゼンスルホン酸及びその塩（LAS）

[健康項目]・・・２７項目

カドミウム、全シアン、鉛、六価クロム、砒素、総水銀、アルキル水銀、ＰＣＢ、ジクロロメタン、四塩化炭素、1,2－ジクロロエタン、1,1－ジクロロエチレン、シス－1,2－ジクロロエチレン、1,1,1－トリクロロエタン、1,1,2－トリクロロエタン、トリクロロエチレン、テトラクロロエチレン、1,3－ジクロロプロペン、チウラム、シマジン、チオベンカルブ、ベンゼン、セレン、硝酸性窒素及び亜硝酸性窒素、ふっ素、ほう素、1,4－ジオキサン

[要監視項目]・・・３２項目

クロロホルム、トランス－1,2－ジクロロエチレン、1,2－ジクロロプロパン、ｐ－ジクロロベンゼン、イソキサチオン、ダイアジノン、フェニトロチオン、イソプロチオラン、オキシン銅、クロロタロニル、プロピザミド、ＥＰＮ、ジクロルボス、フェノブカルブ、イプロベンホス、クロルニトロフェン、トルエン、キシレン、フタル酸ジエチルヘキシル、ニッケル、モリブデン、アンチモン、塩化ビニルモノマー、エピクロロヒドリン、全マンガン、ウラン、PFOS 及び PFOA、

フェノール、ホルムアルデヒド、4－ｔ－オクチルフェノール、アニリン、2,4－ジクロロフェノール

[その他の項目]

電気伝導度、MBAS、全有機炭素（TOC)、クロロフィルａ、トリブチルスズ化合物（TBT)、トリフェニルスズ化合物（TPT)、塩分、塩化物イオン、アンモニア性窒素、リン酸態リン、トリハロメタン生成能、底質 他

イ　地 下 水 調 査

[環境基準項目]・・・２８項目

カドミウム、全シアン、鉛、六価クロム、砒素、総水銀、アルキル水銀、ＰＣＢ、ジクロロメタン、四塩化炭素、クロロエチレン（別名塩化ビニル又は塩化ビニルモノマー)、1,2－ジクロロエタン、1,1－ジクロロエチレン、1,2－ジクロロエチレン、1,1,1－トリクロロエタン、1,1,2－トリクロロエタン、トリクロロエチレン、テトラクロロエチレン、1,3－ジクロロプロペン、チウラム、シマジン、チオベンカルブ、ベンゼン、セレン、硝酸性窒素及び亜硝酸性窒素、ふっ素、ほう素、1,4－ジオキサン

[要監視項目]・・・５項目

クロロホルム、1,2－ジクロロプロパン、ｐ－ジクロロベンゼン、トルエン、キシレン

[その他の項目]

水素イオン濃度(pH)、溶存酸素量(DO)、電気伝導度　他

（６）調査方法

原則として、「水質調査方法」（昭和４６年環水管第３０号）及び「地下水質調査方法」（平成元年環水管第１８９号）による。

（７）測定方法

公共用水域の生活環境項目及び健康項目は「水質汚濁に係る環境基準について」（昭和４６年環境庁告示第５９号)、地下水の環境基準項目は「地下水の水質汚濁に係る環境基準について」（平成９年環境庁告示第１０号）によるものとし、要監視項目は環境省環境管理局水環境部長通知等に定められた方法、その他の項目については「排水基準を定める省令の規定に基づく環境大臣が定める排水基準に係る検定方法」（昭和４９年環境庁告示第６４号)、日本工業規格、上水試験方法等、科学的に確立された方法による。

（８）測定結果の報告

測定計画に従って行われた測定の結果は、最終の測定が終了した後速やかに福岡県知事に送付するものとする。

なお、健康項目について環境基準を超えた場合は、速やかに福岡県知事に連絡するものとする。

（９）測定結果の公表

福岡県知事は、測定結果をとりまとめ、水質汚濁防止法第１７条の規定に基づき公表する。

【凡例】

＊　ＢＯＤ等環境基準点…ＢＯＤ等生活環境項目（うち全窒素、全リン及び水生生物保全に係る項目を除く）の環境基準点

☆　全窒素等環境基準点…全窒素及び全燐の環境基準点

○　水生生物保全環境基準点…水生生物保全に係る項目の環境基準点（筑後川水系、寺内ダム、筑前海、博多湾及び唐津湾の水生生物保全環境基準の類型指定は、令和３年に告示予定）

２ 調査別総括表

（1）公共用水域調査

	合 計		国（国土交通省・水機構）		福 岡 県		政令市・中核市		その他の市、町	
	測 定 地点数	延測定 回 数	測 定 地点数	延測定 回 数	測 定 地点数	延測定 回 数	測 定 地点数	延測定 回 数	測 定 地点数	延測定 回 数
河 川	321	2,572	28	304	82	888	104	834	107	546
海 域	48	964	―	―	19	348	29	616	―	―
湖 沼	17	276	7	108	9	132	1	36	―	―
合 計	386	3,812	35	412	110	1,368	134	1,486	107	546

※ 水機構 ： 独立行政法人水資源機構朝倉総合事業所

（2）地下水調査

	合 計			国（国土交通省）			福 岡 県			政 令 市・中 核 市			その他の市、町		
	調 査 市町村数	調 査 井戸数	延調査 井戸数	調 査 市町村数	調 査 井戸数	延調査 井戸数	調 査 市町村数	調 査 井戸数	延調査 井戸数	調 査 市町村数	調 査 井戸数	延調査 井戸数	調 査 市町村数	調 査 井戸数	延調査 井戸数
概況調査	42	124	199	10	25	100	36	44	44	3	27	27	3	28	28
継続監視調査	10	93	116	0	0	0	5	41	41	3	48	71	2	4	4
合 計	43	217	315	10	25	100	37	85	85	3	75	98	5	32	32

※調査対象市町村には重複があるため、合計欄の「調査市町村数」は、実施機関及び調査種別の「調査市町村数」の合算とならない。

3 水域別実施機関別総括表

（1） 公共用水域調査

ア 河川

水域名		測定地点数	延測定回数	測定頻度	生活環境項目													健康項目																											要監視項目	その他の項目												実施機関
					pH	DO	BOD	COD	SS	大腸菌群数	全窒素	全燐	n－ヘキサン抽出物質	全亜鉛（水生生物保全）	ノニルフェノール（水生生物保全）	LAS（水生生物保全）	底層溶存酸素量（水生生物保全）	カドミウム	全シアン	鉛	六価クロム	砒素	総水銀	アルキル水銀	PCB	ジクロロメタン	四塩化炭素	1，2－ジクロロエタン	1，1－ジクロロエチレン	シス－1，2－ジクロロエチレン	1，1，1－トリクロロエタン	1，1，2－トリクロロエタン	トリクロロエチレン	テトラクロロエチレン	1，3－ジクロロプロペン	チウラム	シマジン	チオベンカルブ	ベンゼン	セレン	硝酸性窒素及び亜硝酸性窒素	ふっ素	ほう素	1，4－ジオキサン		電気伝導度	MBAS	全有機炭素	クロロフィルa	TBT・TPT	塩分	塩化物イオン	アンモニア性窒素	リン酸態リン	トリハロメタン生成能	底質	その他	
豊前海流入河川	（山国川）	4	48	年12回	○	○	○	○	○	○	○	○		○	○	○		○	○	○	○	○	○		○	○	○	○	○	○	○	○	○	○	○	○	○	○	○	○	○	○		○	○	○		○	○				○	○	○	○	○	国土交通省
豊前海流入河川	（城井川 他）	22	256	※1	○	○	○	○	○	○	○	○		○	○	○		○	○	○	○	○	○	○		○	○	○	○	○	○	○	○	○	○	○	○	○	○	○	○	○	○	○	○	○										○		福岡県
豊前海流入河川	（今川 他）	10	120	年12回	○	○	○		○	○	○	○						○	○	○	○	○	○	○	○																						○	○									○	行橋市
豊前海流入河川	（経済川 他）	8	32	年4回	○	○	○	○	○	○	○	○		○				○	○	○	○	○	○		○								○	○			○																					豊前市
豊前海流入河川	（長峡川 他）	13	52	年4回	○		○	○	○		○	○	○					○	○	○	○	○	○	○	○	○	○	○	○	○	○	○	○	○	○	○	○	○	○	○	○	○	○	○														苅田町
北九州市内河川（紫川 他）		29	268	※2	○	○	○	○	○	○	○	○		○	○	○		○	○	○	○	○	○	○	○	○	○	○	○	○	○	○	○	○	○	○	○	○	○	○	○	○	○	○	○	○		○									○	北九州市

※1 21地点×年12回、1地点×年4回

※2 19地点×年12回、10地点×年4回

水域名		測定地点数	延測定回数	測定頻度	生活環境項目													健康項目																											要監視項目	その他の項目												実施機関
					pH	DO	BOD	COD	SS	大腸菌群数	全窒素	全燐	n－ヘキサン抽出物質	全亜鉛（水生生物保全）	ノニルフェノール（水生生物保全）	LAS（水生生物保全）	底層溶存酸素量（水生生物保全）	カドミウム	全シアン	鉛	六価クロム	砒素	総水銀	アルキル水銀	PCB	ジクロロメタン	四塩化炭素	1，2－ジクロロエタン	1，1－ジクロロエチレン	シス－1，2－ジクロロエチレン	1，1，1－トリクロロエタン	1，1，2－トリクロロエタン	トリクロロエチレン	テトラクロロエチレン	1，3－ジクロロプロペン	チウラム	シマジン	チオベンカルブ	ベンゼン	セレン	硝酸性窒素及び亜硝酸性窒素	ふっ素	ほう素	1，4－ジオキサン	要監視項目	電気伝導度	MBAS	全有機炭素	クロロフィルa	TBT・TPT	塩分	塩化物イオン	アンモニア性窒素	リン酸態リン	トリハロメタン生成能	底質	その他	実施機関
遠賀川	（遠賀川　他）	14	168	年12回	○	○	○	○	○	○	○	○		○	○	○		○	○	○	○	○	○		○	○	○	○	○	○	○	○	○	○	○	○	○	○	○	○	○	○	○	○	○	○	○		○				○	○	○	○	○	国土交通省
	（遠賀川　他）	8	80	※1	○	○	○	○	○	○	○	○		○	○	○		○	○	○	○	○	○	○		○	○	○	○	○	○	○	○	○	○	○	○	○	○	○	○	○	○	○	○	○												福岡県
	（江川　他）	3	20	※2	○	○	○	○	○	○	○	○		○	○	○		○	○	○	○	○	○	○	○	○	○	○	○	○	○	○	○	○	○	○	○	○	○	○	○	○	○	○		○		○									○	北九州市
	（犬鳴川　他）	9	36	年4回	○	○	○	○	○	○	○	○	○	○				○	○	○	○	○	○	○	○	○	○	○	○	○	○	○	○	○	○	○	○	○	○	○	○	○	○	○			○											宮若市
	（中元寺川）	4	16	年4回	○		○																																																			川崎町

※1　6地点×年12回、2地点×年4回

※2　1地点×年12回、2地点×年4回

水域名		測定地点数	延測定回数	測定頻度	生活環境項目 pH	DO	BOD	COD	SS	大腸菌群数	全窒素	全燐	n―ヘキサン抽出物質	全亜鉛（水生生物保全）	ノニルフェノール（水生生物保全）	LAS（水生生物保全）	底層溶存酸素量（水生生物保全）	健康項目 カドミウム	全シアン	鉛	六価クロム	砒素	総水銀	アルキル水銀	PCB	ジクロロメタン	四塩化炭素	1，2―ジクロロエタン	1，1―ジクロロエチレン	シス―1，2―ジクロロエチレン	1，1，1―トリクロロエタン	1，1，2―トリクロロエタン	トリクロロエチレン	テトラクロロエチレン	1，3―ジクロロプロペン	チウラム	シマジン	チオベンカルブ	ベンゼン	セレン	硝酸性窒素及び亜硝酸性窒素	ふっ素	ほう素	1，4―ジオキサン	要監視項目	その他の項目 電気伝導度	MBAS	全有機炭素	クロロフィルa	TBT・TPT	塩分	塩化物イオン	アンモニア性窒素	リン酸態リン	トリハロメタン生成能	底質	その他	実施機関
筑前海流入河川	（釣川 他）	17	188	※1	○	○	○	○	○	○	○	○		○	○	○		○	○	○	○	○	○	○		○	○	○	○	○	○	○	○	○	○	○	○	○	○	○	○	○	○	○	○	○												福岡県
	（谷山川 他）	9	36	年4回	○	○	○		○	○	○	○																																														古賀市
	（西郷川）	5	20	年4回	○	○	○	○	○	○	○	○	○	○	○	○		○	○	○	○	○	○	○	○	○	○	○	○	○	○	○	○	○	○	○	○	○	○	○	○	○	○	○														福津市
博多湾流入河川	（多々良川 他）	8	64	※2	○	○	○	○	○	○	○	○		○	○	○		○	○	○	○	○	○	○		○	○	○	○	○	○	○	○	○	○	○	○	○	○	○	○	○	○	○	○	○												福岡県
	（那珂川 他）	31	276	※3	○	○	○	○	○	○	○	○		○	○	○		○	○	○	○	○	○	○	○	○	○	○	○	○	○	○	○	○	○	○	○	○	○	○	○	○	○	○	○	○	○					○				○	○	福岡市
	（鷺田川）	1	4	年4回	○	○	○		○	○	○	○		○				○	○	○	○	○	○	○	○	○	○	○	○	○	○	○	○	○	○	○	○	○	○	○	○	○	○	○			○							○				筑紫野市

※1　15地点×年12回、2地点×年4回

※2　4地点×年12回、4地点×年4回

※3　19地点×年12回、12地点×年4回

水域名		測定地点数	延測定回数	測定頻度	生活環境項目													健康項目																											要監視項目	その他の項目												実施機関
					pH	DO	BOD	COD	SS	大腸菌群数	全窒素	全燐	n－ヘキサン抽出物質	全亜鉛（水生生物保全）	ノニルフェノール（水生生物保全）	LAS（水生生物保全）	底層溶存酸素量（水生生物保全）	カドミウム	全シアン	鉛	六価クロム	砒素	総水銀	アルキル水銀	PCB	ジクロロメタン	四塩化炭素	1，2－ジクロロエタン	1，1－ジクロロエチレン	シス－1，2－ジクロロエチレン	1，1，1－トリクロロエタン	1，1，2－トリクロロエタン	トリクロロエチレン	テトラクロロエチレン	1，3－ジクロロプロペン	チウラム	シマジン	チオベンカルブ	ベンゼン	セレン	硝酸性窒素及び亜硝酸性窒素	ふっ素	ほう素	1，4－ジオキサン		電気伝導度	MBAS	全有機炭素	クロロフィルa	TBT・TPT	塩分	塩化物イオン	アンモニア性窒素	リン酸態リン	トリハロメタン生成能	底質	その他	
博多湾流入河川	（御笠川 他）	2	8	年4回	○	○	○	○	○	○	○	○	○	○																																										太宰府市
博多湾流入河川	（宇美川 他）	8	32	年4回	○	○	○	○	○																																																志免町
筑後川	（筑後川）	5	36	※1	○	○	○	○	○	○	○	○		○	○	○		○	○	○	○	○	○		○	○	○	○	○	○	○	○	○	○	○	○	○	○	○	○	○	○	○	○	○	○	○	○	○				○	○	○	○	○	国土交通省
筑後川	（宝満川 他）	10	96	※2	○	○	○	○	○	○	○	○		○	○	○		○	○	○	○	○	○	○	○	○	○	○	○	○	○	○	○	○	○	○	○	○	○	○	○	○	○	○	○	○												福岡県
筑後川	（筑後川 他）	41	270	※3	○	○	○		○	○	○	○		○	○	○		○	○	○	○	○	○	○	○	○	○	○	○	○	○	○	○	○	○	○	○	○	○	○	○	○	○	○	○		○						○	○		○	○	久留米市
筑後川	（山の井川 他）	12	68	※4	○	○	○	○	○	○	○	○	○		○			○	○	○	○	○	○																		○						○											八女市

※1 2地点×年12回、3地点×年4回

※2 7地点×年12回、3地点×年4回

※3 12地点×年12回、5地点×年6回、24地点×年4回

※4 10地点×年6回、2地点×年4回

水域名		測定地点数	延測定回数	測定頻度	生活環境項目													健康項目																											要監視項目	その他の項目												実施機関
					pH	DO	BOD	COD	SS	大腸菌群数	全窒素	全燐	n－ヘキサン抽出物質	全亜鉛（水生生物保全）	ノニルフェノール（水生生物保全）	LAS（水生生物保全）	底層溶存酸素量（水生生物保全）	カドミウム	全シアン	鉛	六価クロム	砒素	総水銀	アルキル水銀	PCB	ジクロロメタン	四塩化炭素	1，2－ジクロロエタン	1，1－ジクロロエチレン	シス－1，2－ジクロロエチレン	1，1，1－トリクロロエタン	1，1，2－トリクロロエタン	トリクロロエチレン	テトラクロロエチレン	1，3－ジクロロプロペン	チウラム	シマジン	チオベンカルブ	ベンゼン	セレン	硝酸性窒素及び亜硝酸性窒素	ふっ素	ほう素	1，4－ジオキサン		電気伝導度	MBAS	全有機炭素	クロロフィルa	TBT・TPT	塩分	塩化物イオン	アンモニア性窒素	リン酸態リン	トリハロメタン生成能	底質	その他	
筑後川	（宝満川　他）	9	36	年4回	○	○	○		○	○	○	○		○				○	○	○	○	○	○	○	○	○	○	○	○	○	○	○	○	○	○	○	○	○	○	○	○	○	○	○			○							○				筑紫野市
	（小石原川　他）	8	32	年4回	○		○		○	○	○	○																																		○	○						○					朝倉市
矢部川	（矢部川　他）	5	52	※	○	○	○	○	○	○	○	○		○	○	○		○	○	○	○	○	○		○	○	○	○	○	○	○	○	○	○	○	○	○	○	○	○	○	○	○			○		○	○				○	○		○	○	国土交通省
	（矢部川　他）	8	96	年12回	○	○	○	○	○	○	○	○		○	○	○		○	○	○	○	○	○	○	○	○	○	○	○	○	○	○	○	○	○	○	○	○	○	○	○	○	○	○	○	○										○		福岡県
大牟田市内河川	（大牟田川　他）	9	108	年12回	○	○	○	○	○	○	○	○		○	○	○		○	○	○	○	○	○	○	○	○	○	○	○	○	○	○	○	○	○	○	○	○	○	○	○	○	○	○	○	○												福岡県
	（諏訪川　他）	9	54	年6回	○	○	○		○	○	○	○						○	○	○	○	○	○			○	○	○	○	○	○	○	○	○	○	○	○	○	○	○	○	○	○	○		○											○	大牟田市

※　4地点×年12回、1地点×年4回

イ 海域

水域名		測定地点数	延測定回数	測定頻度	生活環境項目													健康項目																											要監視項目	その他の項目												実施機関
					pH	DO	BOD	COD	SS	大腸菌群数	全窒素	全燐	n－ヘキサン抽出物質	全亜鉛（水生生物保全）	ノニルフェノール（水生生物保全）	LAS（水生生物保全）	底層溶存酸素量（水生生物保全）	カドミウム	全シアン	鉛	六価クロム	砒素	総水銀	アルキル水銀	PCB	ジクロロメタン	四塩化炭素	1，2－ジクロロエタン	1，1－ジクロロエチレン	シス－1，2－ジクロロエチレン	1，1，1－トリクロロエタン	1，1，2－トリクロロエタン	トリクロロエチレン	テトラクロロエチレン	1，3－ジクロロプロペン	チウラム	シマジン	チオベンカルブ	ベンゼン	セレン	硝酸性窒素及び亜硝酸性窒素	ふっ素	ほう素	1，4－ジオキサン		電気伝導度	MBAS	全有機炭素	クロロフィルa	TBT・TPT	塩分	塩化物イオン	アンモニア性窒素	リン酸態リン	トリハロメタン生成能	底質	その他	
瀬戸内海	豊前海	3×2層	24	年4回	○	○		○	○	○	○	○	○	○	○	○	○	○	○	○	○	○	○	○	○	○	○	○	○	○	○	○	○	○	○	○	○	○	○	○	○			○	○						○							福岡県
	洞海湾他	18×2層	304	※1	○	○		○	○	○	○	○	○	○	○	○	○	○	○	○	○	○	○	○	○	○	○	○	○	○	○	○	○	○	○	○	○	○	○	○	○			○	○			○	○	○	○					○	○	北九州市
筑前海		2×3層	24	年4回	○	○		○	○	○	○	○	○	○	○	○	○	○	○	○	○	○	○	○		○	○	○	○	○	○	○	○	○	○	○	○	○	○	○	○			○	○						○					○		福岡県
唐津湾		3×3層	36	年4回	○	○		○	○	○	○	○	○	○	○	○	○	○	○	○	○	○	○	○		○	○	○	○	○	○	○	○	○	○	○	○	○	○	○	○			○	○						○							福岡県
博多湾		11※2	312	※2	○	○		○	○	○	○	○	○	○	○	○	○	○	○	○	○	○	○	○	○	○	○	○	○	○	○	○	○	○	○	○	○	○	○	○	○	○	○	○	○				○			○	○	○		○	○	福岡市
有明海		11×2層	264	年12回	○	○		○	○	○	○	○	○	○	○	○	○	○	○	○	○	○	○	○		○	○	○	○	○	○	○	○	○	○	○	○	○	○	○	○			○	○						○					○		福岡県

※1　10地点×年12回、8地点×年4回

※2　8地点×3層×年12回、3地点×2層×年4回

ウ 湖沼

水域名	測定地点数	延測定回数	測定頻度	生活環境項目													健康項目																											要監視項目	その他の項目												実施機関
				pH	DO	BOD	COD	SS	大腸菌群数	全窒素	全燐	n－ヘキサン抽出物質	全亜鉛（水生生物保全）	ノニルフェノール（水生生物保全）	LAS（水生生物保全）	底層溶存酸素量（水生生物保全）	カドミウム	全シアン	鉛	六価クロム	砒素	総水銀	アルキル水銀	PCB	ジクロロメタン	四塩化炭素	1，2－ジクロロエタン	1，1－ジクロロエチレン	シス－1，2－ジクロロエチレン	1，1，1－トリクロロエタン	1，1，2－トリクロロエタン	トリクロロエチレン	テトラクロロエチレン	1，3－ジクロロプロペン	チウラム	シマジン	チオベンカルブ	ベンゼン	セレン	硝酸性窒素及び亜硝酸性窒素	ふっ素	ほう素	1，4－ジオキサン		電気伝導度	MBAS	全有機炭素	クロロフィルa	TBT・TPT	塩分	塩化物イオン	アンモニア性窒素	リン酸態リン	トリハロメタン生成能	底質	その他	
寺内ダム	7	108	※1	○	○	○	○	○	○	○	○		○	○	○	○	○	○	○	○	○	○	○	○	○	○	○	○	○	○	○	○	○	○	○	○	○	○	○	○	○	○	○					○				○	○	○	○	○	水機構
油木ダム	3	44	※2	○	○	○	○	○	○	○	○		○	○	○	○	○	○	○	○	○	○	○		○	○	○	○	○	○	○	○	○	○	○	○	○	○	○	○	○	○	○	○	○		○	○									福岡県
力丸ダム	3	44	※2	○	○	○	○	○	○	○	○		○	○	○	○	○	○	○	○	○	○	○		○	○	○	○	○	○	○	○	○	○	○	○	○	○	○	○	○	○	○	○	○		○	○							○		福岡県
日向神ダム	3	44	※2	○	○	○	○	○	○	○	○		○	○	○	○	○	○	○	○	○	○	○		○	○	○	○	○	○	○	○	○	○	○	○	○	○	○	○	○	○	○	○	○		○	○									福岡県
ます渕ダム	1	36	※3	○	○		○	○	○	○	○		○	○	○	○	○	○	○	○	○	○	○	○	○	○	○	○	○	○	○	○	○	○	○	○	○	○	○	○	○	○	○	○	○		○								○	○	北九州市

※1 ダムサイト1地点×3層×年12回、その他6地点×年12回
※2 ダムサイト1地点×3層×年12回、2地点(流入点・流出点)×年4回
※3 ダムサイト1地点:3層×年12回

（2）地下水調査

調査区分	対象市町村数	調査井戸数	延調査井戸数	環境基準項目																												実施機関
				カドミウム	全シアン	鉛	六価クロム	砒素	総水銀	アルキル水銀	PCB	ジクロロメタン	四塩化炭素	クロロエチレン（別名塩化ビニル又は塩化ビニルモノマー）	1，2－ジクロロエタン	1，1－ジクロロエチレン	1，2－ジクロロエチレン	1，1，1－トリクロロエタン	1，1，2－トリクロロエタン	トリクロロエチレン	テトラクロロエチレン	1，3－ジクロロプロペン	チウラム	シマジン	チオベンカルブ	ベンゼン	セレン	硝酸性窒素及び亜硝酸性窒素	ふっ素	ほう素	1，4－ジオキサン	
概況調査	10	25	100	○	○	○	○	○	○	○	○	○	○	○	○	○	○	○	○	○	○	○	○	○	○	○	○	○	○	○	○	国土交通省
概況調査	36	44	44	○	○	○	○	○	○	○	○	○	○	○	○	○	○	○	○	○	○	○	○	○	○	○	○	○	○	○	○	福岡県
概況調査	1	10	10	○	○	○	○	○	○		○	○	○	○	○	○	○	○	○	○	○	○	○	○	○	○	○	○	○	○	○	北九州市
概況調査	1	14	14	○	○	○	○	○	○	○	○	○	○	○	○	○	○	○	○	○	○	○	○	○	○	○	○	○	○	○	○	福岡市
概況調査	1	3	3	○	○	○	○	○	○	○	○	○	○	○	○	○	○	○	○	○	○	○	○	○	○	○	○	○	○	○	○	久留米市
概況調査	3	28	28	○	○	○	○	○	○	○	○	○	○	○	○	○	○	○	○	○	○	○	○	○	○	○	○	○	○	○	○	2市1町
継続監視調査	0	0	0																													国土交通省
継続監視調査	5	41	41			○		○	○		○			○		○	○	○		○	○							○				福岡県
継続監視調査	1	18	18					○					○	○		○	○			○	○							○				北九州市
継続監視調査	1	25	48				○						○	○		○	○	○		○	○											福岡市
継続監視調査	1	5	5																	○	○											久留米市
継続監視調査	2	4	4	○	○	○	○	○	○	○	○	○	○		○	○	○	○	○	○	○	○				○	○	○	○	○		2町

調査区分	実施機関	その他の項目							要監視項目																									井戸の用途				
		pH	DO	電気伝導度	塩素イオン	総硬度	一般細菌数	大腸菌群数	クロロホルム	1，2－ジクロロプロパン	p－ジクロロベンゼン	イソキサチオン	ダイアジノン	フェニトロチオン	イソプロチオラン	オキシン銅	クロロタロニル	プロピザミド	EPN	ジクロルボス	フェノブカルブ	イプロベンホス	クロルニトロフェン	トルエン	キシレン	フタル酸ジエチルヘキシル	ニッケル	モリブデン	アンチモン	エピクロロヒドリン	全マンガン	ウラン	PFOS及びPFOA	水道水源井戸	一般飲用井戸	生活用水井戸	工業用水井戸	その他井戸
概況調査	国土交通省	○	○	○	○	○	○	○	○																													○
概況調査	福岡県	○	○	○					○	○	○													○	○										○	○		
概況調査	北九州市	○		○					○	○	○	○	○	○	○	○	○	○	○	○	○	○	○	○	○	○	○	○	○	○	○	○	○					○
概況調査	福岡市	○		○																															○	○	○	○
概況調査	久留米市	○		○																																		
概況調査	2市1町	○				○	○	○																											○	○		
継続監視調査	国土交通省																																					
継続監視調査	福岡県	○	○	○																															○	○		
継続監視調査	北九州市	○		○																															○	○	○	
継続監視調査	福岡市	○		○																																○	○	
継続監視調査	久留米市																																		○	○		
継続監視調査	2町	○	○	○	○	○	○	○																											○	○		

4　公共用水域調査

(1)　河川

ア　豊前海流入河川（Ⅰ）

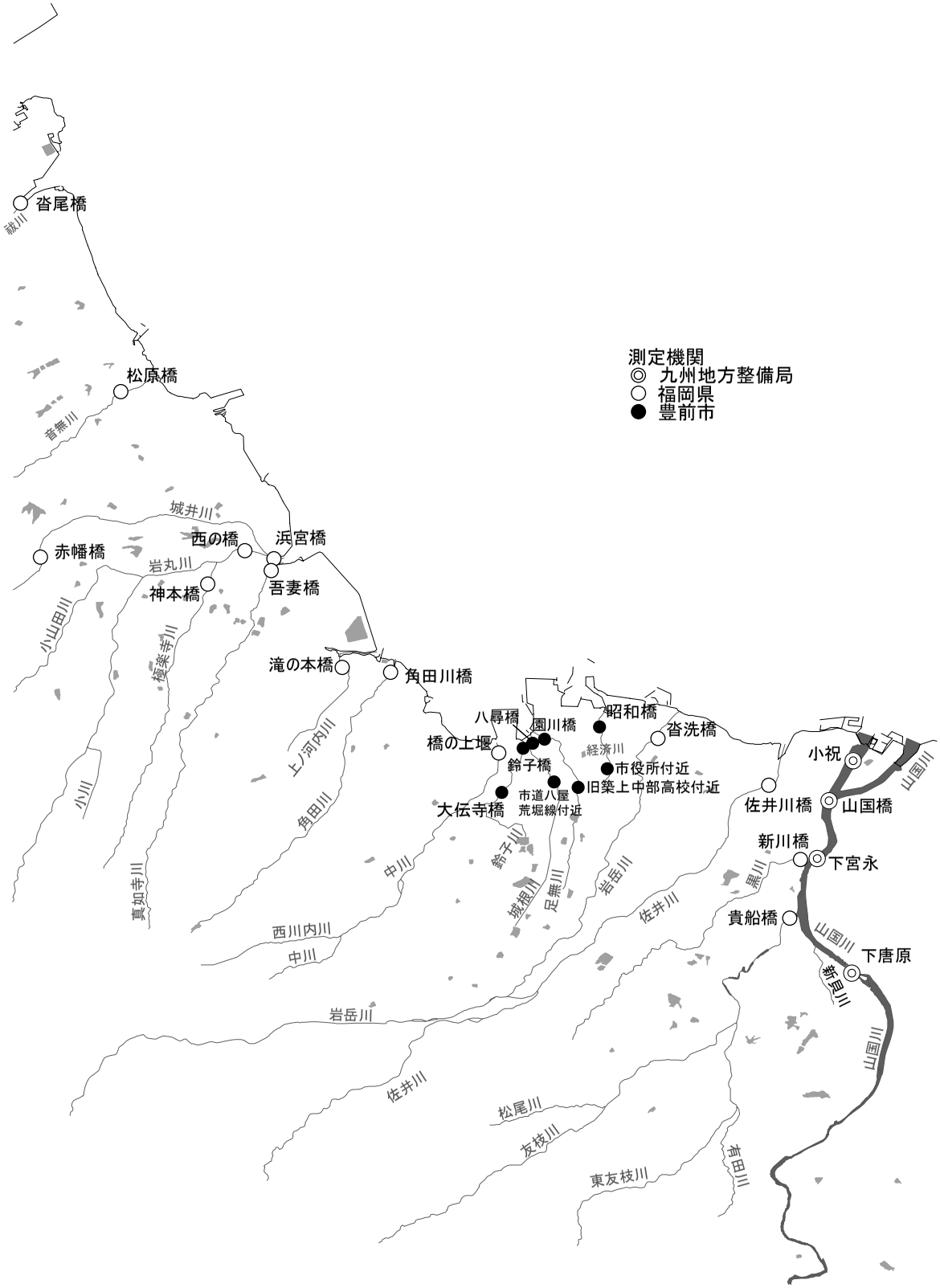

豊前海流入河川（Ⅱ）

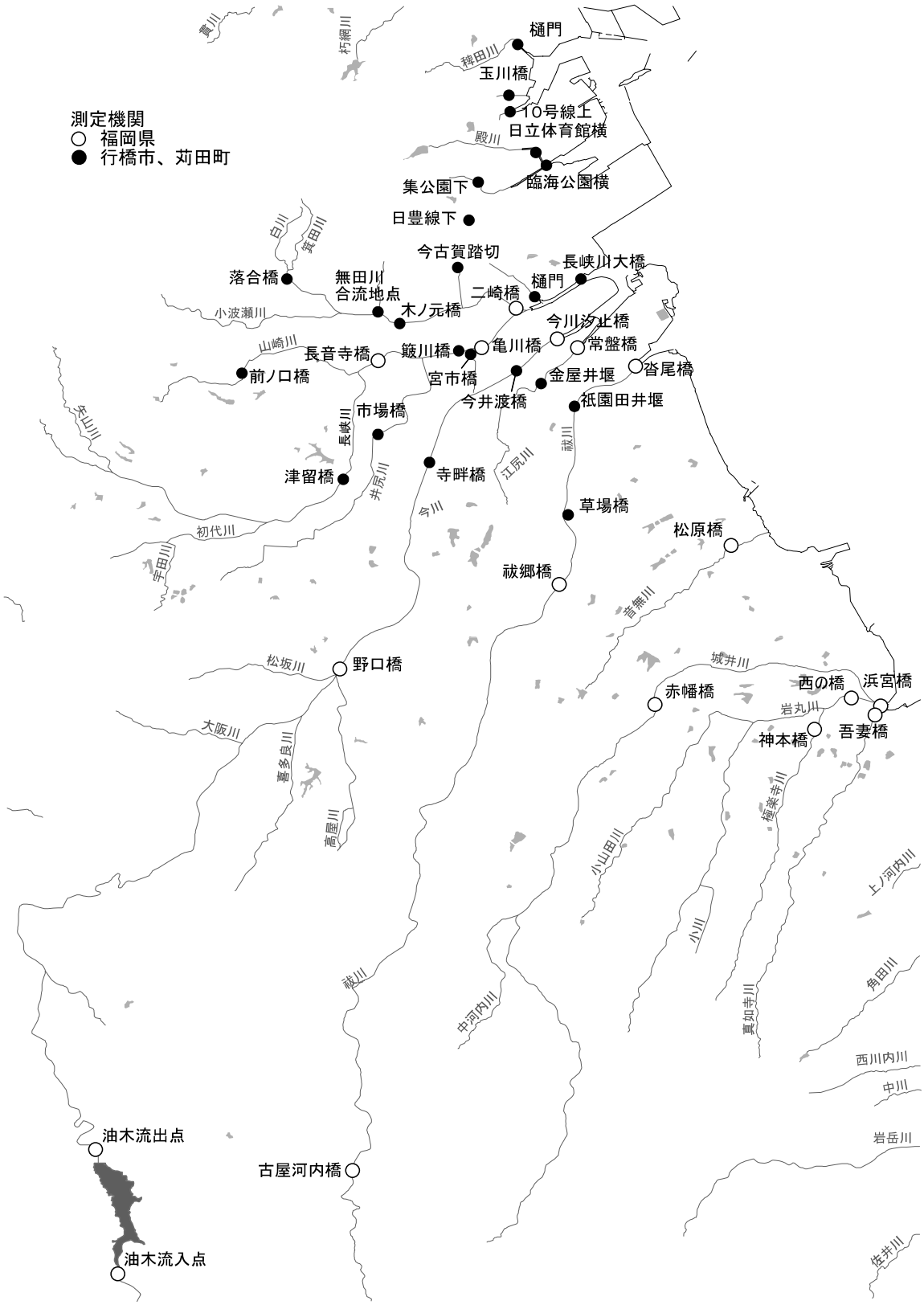
測定機関
○ 福岡県
● 行橋市、苅田町
樋門
稗田川
玉川橋
10号線上
日立体育館横
殿川
臨海公園横
集公園下
日豊線下
今古賀踏切
長峡川大橋
樋門
二崎橋
落合橋
無田川
合流地点
木ノ元橋
小波瀬川
今川汐止橋
常盤橋
山崎川
長音寺橋
簸川橋
亀川橋
前ノ口橋
宮市橋
今井渡橋
金屋井堰
沓尾橋
祇園田井堰
矢山川
市場橋
長峡川
寺畔橋
江尻川
祓川
津留橋
井尻川
今川
草場橋
初代川
松原橋
祓郷橋
音無川
松坂川
野口橋
城井川
赤幡橋
西の橋
浜宮橋
岩丸川
吾妻橋
神本橋
大阪川
喜多良川
高屋川
極楽寺川
小山田川
上ノ河内川
小川
祓川
中河内川
真如寺川
角田川
西川内川
中川
岩岳川
油木流出点
古屋河内橋
油木流入点
佐井川

水系名（河川）	水域名	環境基準	測定地点 名称（＊印はBOD等環境基準点 ○印は水生生物保全環境基準点 ☆印は全窒素等環境基準点））	統一番号	所在地	緯度（N）	経度（E）	総測定日数	日間調査回数	生活環境項目 pH	DO	BOD	COD	SS	大腸菌群数	全窒素	全燐	n－ヘキサン抽出物質	全亜鉛（水生生物保全）	ノニルフェノール（水生生物保全）	LAS（水生生物保全）	底層溶存酸素量（水生生物保全）	健康項目 カドミウム	全シアン	鉛	六価クロム	砒素	総水銀	アルキル水銀	PCB	ジクロロメタン	四塩化炭素	1，2－ジクロロエタン	1，1－ジクロロエチレン	シス－1，2－ジクロロエチレン	1，1，1－トリクロロエタン	1，1，2－トリクロロエタン	トリクロロエチレン	テトラクロロエチレン	1，3－ジクロロプロペン	チウラム	シマジン	チオベンカルブ	ベンゼン	セレン	硝酸性窒素及び亜硝酸性窒素	ふっ素	ほう素	1，4－ジオキサン	実施機関
豊前海流入河川	山国川	A-イ 生物B-イ	下唐原	199-52	上毛町、中津市	33'34'16	131'10'50	12	1	12	12	12	12	12	4	12	12		4	1	1		1	1	1	1	1	1		1	1	1	1	1	1	1	1	1	1	1	1	1	1	1	4	2		1	国土交通省九州地方整備局山国川河川事務所
	山国川	A-イ 生物B-イ	下宮永	199-53	吉富町、中津市	33'35'11	131'10'22	12	1	4	4	4	12	4		12	12																													4				
	山国川	A-イ 生物B-イ	山国橋	199-54	吉富町、中津市	33'36'19	131'10'39	12	1	4	4	4	12	4		12	12																																	
	山国川	A-イ 生物B-イ	小祝	199-55	吉富町、中津市	33'36'56	131'11'09	12	1	4	4	4	12	4		12	12																																	
計										24	24	24	48	24	4	48	48		4	1	1		1	1	1	1	1	1		1	1	1	1	1	1	1	1	1	1	1	1	1	1	1	8	2		1	

水系名（河川）	水域名	環境基準	測定地点 名称（＊印はBOD等環境基準点 ○印は水生生物保全環境基準点 ☆印は全窒素等環境基準点））	測定地点 統一番号	総測定日数	日間調査回数
豊前海流入河川	山国川	A-イ 生物B-イ	下唐原	199-52	12	1
	山国川	A-イ 生物B-イ	下宮永	199-53	12	1
	山国川	A-イ 生物B-イ	山国橋	199-54	12	1
	山国川	A-イ 生物B-イ	小祝	199-55	12	1
計						

要監視項目

名称	クロロホルム	トランス－1，2－ジクロロエチレン	1，2－ジクロロプロパン	p－ジクロロベンゼン	イソキサチオン	ダイアジノン	フェニトロチオン	イソプロチオラン	オキシン銅	クロロタロニル	プロピザミド	EPN	ジクロルボス	フェノブカルブ	イプロベンホス	クロルニトロフェン	トルエン	キシレン	フタル酸ジエチルヘキシル	ニッケル	モリブデン	アンチモン	塩化ビニルモノマー	エピクロロヒドリン	全マンガン	ウラン	PFOS及びPFOA	フェノール（水生生物保全項目）	ホルムアルデヒド	4－t－オクチルフェノール	アニリン	2，4－ジクロロフェノール
下唐原	1				1	1	1	1	1	1	1	1	1	1	1				1	1	1	1					1	1	1	1	1	1
下宮永																																
山国橋																																
小祝																																
計	1				1	1	1	1	1	1	1	1	1	1	1				1	1	1	1					1	1	1	1	1	1

その他の項目

名称	電気伝導度	MBAS	全有機炭素	クロロフィルa	TBT・TPT	塩分	塩化物イオン	アンモニア性窒素	亜硝酸性窒素	硝酸性窒素	リン酸態リン	トリハロメタン生成能	底質	その他	溶解性鉄	付着クロロフィルa	シリカ	濁度	ジメチルイソボルネオール	ジオスミン	糞便性大腸菌群数	スコア法	実施機関
下唐原	12		4	4				4	4	4	4	4	1		4	4	12	12	4	4	12	1	国土交通省九州地方整備局山国川河川事務所
下宮永	4			4				4	4	4	4					4	12	12			4	1	
山国橋	4																				4		
小祝	4																				4		
計	24		4	8				8	8	8	8	4	1		4	8	24	24	4	4	24	2	

水系名（河川）	水域名	環境基準	測定地点 名称（＊印はBOD等環境基準点 ○印は水生生物保全環境基準点）	統一番号	所在地	緯度（N）	経度（E）	総測定日数	日間調査回数	生活環境項目 pH	DO	BOD	COD	SS	大腸菌群数	全窒素	全燐	n－ヘキサン抽出物質	全亜鉛（水生生物保全）	ノニルフェノール（水生生物保全）	LAS（水生生物保全）	底層溶存酸素量（水生生物保全）	健康項目 カドミウム	全シアン	鉛	六価クロム	砒素	総水銀	アルキル水銀	PCB	ジクロロメタン	四塩化炭素	1，2－ジクロロエタン	1，1－ジクロロエチレン	シス－1，2－ジクロロエチレン	1，1，1－トリクロロエタン	1，1，2－トリクロロエタン	トリクロロエチレン	テトラクロロエチレン	1，3－ジクロロプロペン	チウラム	シマジン	チオベンカルブ	ベンゼン	セレン	硝酸性窒素及び亜硝酸性窒素	ふっ素	ほう素	1，4－ジオキサン	実施機関
豊前海流入河川Ⅰ	黒川	A-イ	＊ 新川橋	065－01	吉富町	33°35'34″	131°10'20″	12	1	12	12	12	12	12	1	2	2						1	1	1	1	1	1	1		1	1	1	1	1	1	1	1	1	1	1	1	1	1	1	1	1	1	1	1	福岡県
	友枝川	A-イ 生物B-イ	＊○ 貴船橋	066－01	上毛町	33°34'50″	131°10'12″	12	1	12	12	12	12	12	1	2	2		4	1	4		1	1	1	1	1	1	1		1	1	1	1	1	1	1	1	1	1	1	1	1	1	1	1	1	1	1	1	福岡県
	佐井川	A-イ 生物B-イ	＊○ 佐井川橋	067－01	吉富町	33°36'29″	131°09'57″	12	1	12	12	12	12	12	1	2	2		4	1	4		1	1	1	1	1	1	1		1	1	1	1	1	1	1	1	1	1	1	1	1	1	1	1	1	1	1	1	福岡県
	岩岳川	A-イ 生物B-イ	＊○ 沓洗橋	068－01	豊前市	33°37'05″	131°08'33″	12	1	12	12	12	12	12	1	2	2		4	1	4		1	1	1	1	1	1	1		1	1	1	1	1	1	1	1	1	1	1	1	1	1	1	1	1	1	1	1	福岡県
	中川	A-イ 生物B-イ	＊○ 橋の上堰	069－02	豊前市	33°36'54″	131°06'35″	12	1	12	12	12	12	12	1	2	2		4	1	4		1	1	1	1	1	1	1		1	1	1	1	1	1	1	1	1	1	1	1	1	1	1	1	1	1	1	1	福岡県
	角田川	A-イ	＊ 角田川橋	070－01	豊前市	33°37'55″	131°05'14″	12	1	12	12	12	12	12	1	2	2						1	1	1	1	1	1	1		1	1	1	1	1	1	1	1	1	1	1	1	1	1	1	1	1	1	1	1	福岡県
	上河内川	A-イ	＊ 滝の本橋	071－02	築上町	33°37'58″	131°04'38″	12	1	12	12	12	12	12	1	2	2						1	1	1	1	1	1	1		1	1	1	1	1	1	1	1	1	1	1	1	1	1	1	1	1	1	1	1	福岡県
	城井川	AA-イ 生物B-イ	＊ 赤幡橋	072－01	築上町	33°39'21″	131°00'51″	12	1	12	12	12	12	12	1	2	2						1	1	1	1	1	1	1		1	1	1	1	1	1	1	1	1	1	1	1	1	1	1	1	1	1	1	1	福岡県
		A-イ 生物B-イ	＊○ 浜宮橋	073－01	築上町	33°39'19″	131°03'46″	12	1	12	12	12	12	12	1	2	2		4	1	4		1	1	1	1	1	1	1		1	1	1	1	1	1	1	1	1	1	1	1	1	1	1	1	1	1	1	1	福岡県
	真如寺川	A-イ 生物B-イ	＊○ 吾妻橋	074－01	築上町	33°39'12″	131°03'44″	12	1	12	12	12	12	12	1	2	2		4	1	4		1	1	1	1	1	1	1		1	1	1	1	1	1	1	1	1	1	1	1	1	1	1	1	1	1	1	1	福岡県
	岩丸川	A-イ 生物B-イ	＊○ 西の橋	075－01	築上町	33°39'26″	131°03'25″	12	1	12	12	12	12	12	1	2	2		4	1	4		1	1	1	1	1	1	1		1	1	1	1	1	1	1	1	1	1	1	1	1	1	1	1	1	1	1	1	福岡県
	極楽寺川	A-イ	＊ 神本橋	076－01	築上町	33°39'00″	131°02'56″	12	1	12	12	12	12	12	1	2	2						1	1	1	1	1	1	1		1	1	1	1	1	1	1	1	1	1	1	1	1	1	1	1	1	1	1	1	福岡県
計										144	144	144	144	144	12	24	24		28	7	28		12	12	12	12	12	12	12		12	12	12	12	12	12	12	12	12	12	12	12	12	12	12	12	12	12	12	12	

水系名（河川）	水域名	環境基準	測定地点 名称（＊印はBOD等環境基準点 ○印は水生生物保全環境基準点）	測定地点 統一番号	総測定日数	日間調査回数	要監視項目 クロロホルム	トランス-1,2-ジクロロエチレン	1,2-ジクロロプロパン	p-ジクロロベンゼン	イソキサチオン	ダイアジノン	フェニトロチオン	イソプロチオラン	オキシン銅	クロロタロニル	プロピザミド	EPN	ジクロルボス	フェノブカルブ	イプロベンホス	クロルニトロフェン	トルエン	キシレン	フタル酸ジエチルヘキシル	ニッケル	モリブデン	アンチモン	塩化ビニルモノマー	エピクロロヒドリン	全マンガン	ウラン	有機フッ素化合物（PFOS及びPFOA）	（水生生物保全項目）フェノール	ホルムアルデヒド	4-t-オクチルフェノール	アニリン	2,4-ジクロロフェノール	その他の項目 電気伝導度	MBAS	全有機炭素	クロロフィルa	TBT・TPT	塩分	塩化物イオン	アンモニア性窒素	リン酸態リン	トリハロメタン生成能	底質	その他	実施機関
豊前海流入河川Ⅰ	黒川	A-イ	＊ 新川橋	065－01	12	1																										2						12													福岡県
	友枝川	A-イ 生物B-イ	＊ ○ 貴船橋	066－01	12	1																										2			1	1	1	12													
	佐井川	A-イ 生物B-イ	＊ ○ 佐井川橋	067－01	12	1																										2			1	1	1	12													
	岩岳川	A-イ 生物B-イ	＊ ○ 沓洗橋	068－01	12	1																													1	1	1	12													
	中川	A-イ 生物B-イ	＊ ○ 橋の上堰	069－02	12	1																													1	1	1	12													
	角田川	A-イ	＊ 角田川橋	070－01	12	1																																12													
	上河内川	A-イ	＊ 滝の本橋	071－02	12	1																																12													
	城井川	AA-イ 生物B-イ	＊ 赤幡橋	072－01	12	1																																12													
		A-イ 生物B-イ	＊ ○ 浜宮橋	073－01	12	1																													1	1	1	12													
	真如寺川	A-イ 生物B-イ	＊ ○ 吾妻橋	074－01	12	1																													1	1	1	12													
	岩丸川	A-イ 生物B-イ	＊ ○ 西の橋	075－01	12	1																													1	1	1	12													
	極楽寺川	A-イ	＊ 神本橋	076－01	12	1																																12													
計																																6			7	7	7	144													

水系名（河川）	水域名	環境基準	測定地点 名称（＊印はBOD等環境基準点 ○印は水生生物保全環境基準点）	統一番号	所在地	緯度（N）	経度（E）	総測定日数	日間調査回数	生活環境項目 pH	DO	BOD	COD	SS	大腸菌群数	全窒素	全燐	n－ヘキサン抽出物質	全亜鉛（水生生物保全）	ノニルフェノール（水生生物保全）	LAS（水生生物保全）	底層溶存酸素量（水生生物保全）	健康項目 カドミウム	全シアン	鉛	六価クロム	砒素	総水銀	アルキル水銀	PCB	ジクロロメタン	四塩化炭素	1，2－ジクロロエタン	1，1－ジクロロエチレン	シス－1，2－ジクロロエチレン	1，1，1－トリクロロエタン	1，1，2－トリクロロエタン	トリクロロエチレン	テトラクロロエチレン	1，3－ジクロロプロペン	チウラム	シマジン	チオベンカルブ	ベンゼン	セレン	硝酸性窒素及び亜硝酸性窒素	ふっ素	ほう素	1，4－ジオキサン	実施機関
豊前海流入河川Ⅱ	祓川	AA－ハ 生物A－イ	○ 古屋河内橋	077－51	みやこ町	33°33'15″	130°56'55″	4	1	4	4	4	4	4	1	2	2		4	4	4																															福岡県
		AA－ハ 生物B－イ	＊ 祓郷橋	077－01	みやこ町	33°40'54″	130°59'37″	12	1	12	12	12	12	12	1	2	2						1	1	1	1	1	1	1		1	1	1	1	1	1	1	1	1	1	1	1	1	1	1	1	1	1	1	1	1	
		A－イ 生物B－イ	＊○ 沓尾橋	078－01	行橋市	33°43'46″	131°00'36″	12	1	12	12	12	12	12	1	2	2		4	1	4		1	1	1	1	1	1	1		1	1	1	1	1	1	1	1	1	1	1	1	1	1	1	1	1	1	1	1	1	
	今川	AA－ハ 生物B－イ	＊ 野口橋	079－01	みやこ町	33°39'47″	130°56'46″	12	1	12	12	12	12	12	1	2	2						1	1	1	1	1	1	1		1	1	1	1	1	1	1	1	1	1	1	1	1	1	1	1	1	1	1	1	1	
		A－ハ 生物B－イ	＊○ 今川汐止堰	080－01	行橋市	33°44'07″	130°59'34″	12	1	12	12	12	12	12	1	2	2		4	1	4		1	1	1	1	1	1	1		1	1	1	1	1	1	1	1	1	1	1	1	1	1	1	1	1	1	1	1	1	
	江尻川	B－イ 生物B－イ	＊○ 常盤橋	081－01	行橋市	33°44'00″	130°59'51″	12	1	12	12	12	12	12	1	2	2		4	1	4		1	1	1	1	1	1	1		1	1	1	1	1	1	1	1	1	1	1	1	1	1	1	1	1	1	1	1	1	
	長峡川	A－ハ 生物B－イ	＊ 長音寺橋	082－01	行橋市	33°43'49″	130°57'51″	12	1	12	12	12	12	12	1	2	2						1	1	1	1	1	1	1		1	1	1	1	1	1	1	1	1	1	1	1	1	1	1	1	1	1	1	1	1	
		C－イ 生物B－イ	＊○ 亀川橋	083－01	行橋市	33°43'59″	130°58'36″	12	1	12	12	12	12	12	1	2	2		4	1	4		1	1	1	1	1	1	1		1	1	1	1	1	1	1	1	1	1	1	1	1	1	1	1	1	1	1	1	1	
	小波瀬川	A－イ	＊ 二崎橋	084－01	苅田町	33°44'30″	130°59'03″	12	1	12	12	12	12	12	1	2	2						1	1	1	1	1	1	1		1	1	1	1	1	1	1	1	1	1	1	1	1	1	1	1	1	1	1	1	1	
	音無川	A－イ 生物B－イ	＊○ 松原橋	129－01	行橋市	33°41'24″	131°01'50″	12	1	12	12	12	12	12	1	2	2		4	1	4		1	1	1	1	1	1	1		1	1	1	1	1	1	1	1	1	1	1	1	1	1	1	1	1	1	1	1	1	
計										112	112	112	112	112	10	20	20		24	9	24		9	9	9	9	9	9	9		9	9	9	9	9	9	9	9	9	9	9	9	9	9	9	9	9	9	9	9	

水系名（河川）	水域名	環境基準	測定地点 名称（＊印はBOD等環境基準点 ○印は水生生物保全環境基準点）	測定地点 統一番号	総測定日数	日間調査回数	要監視項目 クロロホルム	トランス-1,2-ジクロロエチレン	1,2-ジクロロプロパン	p-ジクロロベンゼン	イソキサチオン	ダイアジノン	フェニトロチオン	イソプロチオラン	オキシン銅	クロロタロニル	プロピザミド	EPN	ジクロルボス	フェノブカルブ	イプロベンホス	クロルニトロフェン	トルエン	キシレン	フタル酸ジエチルヘキシル	ニッケル	モリブデン	アンチモン	塩化ビニルモノマー	エピクロロヒドリン	全マンガン	ウラン	有機フッ素化合物（PFOS及びPFOA）	（水生生物保全項目） フェノール	ホルムアルデヒド	4-t-オクチルフェノール	アニリン	2,4-ジクロロフェノール	その他の項目 電気伝導度	MBAS	全有機炭素	クロロフィルa	TBT・TPT	塩分	塩化物イオン	アンモニア性窒素	リン酸態リン	トリハロメタン生成能	底質	その他	実施機関
豊前海流入河川Ⅱ	祓川	AA-ハ 生物A-イ	○ 古屋河内橋	077－51	4	1																														1	1	1	4													福岡県
		AA-ハ 生物B-イ	＊ 祓郷橋	077－01	12	1																																	12												
		A-イ 生物B-イ	＊○ 沓尾橋	078－01	12	1																														1	1	1	12												
	今川	AA-ハ 生物B-イ	＊ 野口橋	079－01	12	1																																	12												
		A-ハ 生物B-イ	＊○ 今川汐止堰	080－01	12	1																														1	1	1	12												
	江尻川	B-イ 生物B-イ	＊○ 常盤橋	081－01	12	1																														1	1	1	12												
	長峡川	A-ハ 生物B-イ	＊ 長音寺橋	082－01	12	1																																	12												
		C-イ 生物B-イ	＊○ 亀川橋	083－01	12	1																														1	1	1	12												
	小波瀬川	A-イ	＊ 二崎橋	084－01	12	1																																	12												
	音無川	A-イ 生物B-イ	＊○ 松原橋	129－01	12	1																														1	1	1	12												
計																																				6	6	6	112												

水系名（河川）	水域名	環境基準	測定地点 名称（＊印はBOD等環境基準点 ○印は水生生物保全環境基準点 ☆印は全窒素等環境基準点））	統一番号	所在地	緯度（N）	経度（E）	総測定日数	日間調査回数	生活環境項目 pH	DO	BOD	COD	SS	大腸菌群数	全窒素	全燐	n－ヘキサン抽出物質	全亜鉛（水生生物保全）	ノニルフェノール（水生生物保全）	LAS（水生生物保全）	底層溶存酸素量（水生生物保全）	健康項目 カドミウム	全シアン	鉛	六価クロム	砒素	総水銀	アルキル水銀	PCB	ジクロロメタン	四塩化炭素	1，2－ジクロロエタン	1，1－ジクロロエチレン	シス－1，2－ジクロロエチレン	1，1，1－トリクロロエタン	1，1，2－トリクロロエタン	トリクロロエチレン	テトラクロロエチレン	1，3－ジクロロプロペン	チウラム	シマジン	チオベンカルブ	ベンゼン	セレン	硝酸性窒素及び亜硝酸性窒素	ふっ素	ほう素	1，4－ジオキサン	実施機関
豊前海流入河川	祓川	A－イ 生物B－イ	祇園田井堰	078－52	行橋市	33° 43'13″	130° 59'49″	12	1	12	12	12		12	12	4	4						1	1	1	1	1	1	1	1																				行橋市
	祓川	A－イ 生物B－イ	草場橋	078－51	行橋市	33° 41'49″	130° 59'43″	12	1	12	12	12		12	12																																				
	今川	A－ハ 生物B－イ	今井渡橋	080－52	行橋市	33° 43'41″	130° 59'04″	12	1	12	12	12		12	12	4	4						1	1	1	1	1	1	1	1																				
	今川	A－ハ 生物B－イ	寺畔橋	080－53	行橋市	33° 42'30″	130° 57'55″	12	1	12	12	12		12	12																																				
	今川（江尻川）	B－イ 生物B－イ	金屋井堰	081－52	行橋市	33° 43'31″	130° 59'23″	12	1	12	12	12		12	12	4	4						1	1	1	1	1	1	1	1																				
	長峡川	A－ハ 生物B－イ	津留橋	082－52	行橋市	33° 42'17″	130° 56'48″	12	1	12	12	12		12	12																																				
	長峡川	C－イ 生物B－イ	簸川橋	083－52	行橋市	33° 43'54″	130° 58'27″	12	1	12	12	12		12	12	4	4						1	1	1	1	1	1	1	1																				
	長峡川（井尻川）	A－ハ	市場橋	082－53	行橋市	33° 42'52″	130° 57'16″	12	1	12	12	12		12	12	4	4						1	1	1	1	1	1	1	1																				
	長峡川（舟路川）	C－イ	宮市橋	083－53	行橋市	33° 43'55″	130° 58'26″	12	1	12	12	12		12	12	4	4						1	1	1	1	1	1	1	1																				
	長峡川（山崎川）	A－ハ	前ノ口橋	082－54	行橋市	33° 43'10″	130° 54'42″	12	1	12	12	12		12	12	4	4						1	1	1	1	1	1	1	1																				
計										120	120	120		120	120	28	28						7	7	7	7	7	7	7	7																				

水系名（河川）	水域名	環境基準	測定地点 名称（＊印はBOD等環境基準点 ○印は水生生物保全環境基準点 ☆印は全窒素等環境基準点））	測定地点 統一番号	総測定日数	日間調査回数	要監視項目 クロロホルム	トランス－1，2－ジクロロエチレン	1，2－ジクロロプロパン	p－ジクロロベンゼン	イソキサチオン	ダイアジノン	フェニトロチオン	イソプロチオラン	オキシン銅	クロロタロニル	プロピザミド	EPN	ジクロルボス	フェノブカルブ	イプロベンホス	クロルニトロフェン	トルエン	キシレン	フタル酸ジエチルヘキシル	ニッケル	モリブデン	アンチモン	塩化ビニルモノマー	エピクロロヒドリン	全マンガン	ウラン	（水生生物保全項目）PFOS及びPFOA	フェノール	ホルムアルデヒド	4－t－オクチルフェノール	アニリン	2，4－ジクロロフェノール	その他の項目 電気伝導度	MBAS	全有機炭素	クロロフィルa	TBT・TPT	塩分	塩化物イオン	アンモニア性窒素	リン酸態リン	トリハロメタン生成能	底質	その他					実施機関
豊前海流入河川	祓川	A－イ 生物B－イ	祇園田井堰	078－52	12	1																																		4	4								1					行橋市
	祓川	A－イ 生物B－イ	草場橋	078－51	12	1																																																
	今川	A－ハ 生物B－イ	今井渡橋	080－52	12	1																																		4	4								1					
	今川	A－ハ 生物B－イ	寺畔橋	080－53	12	1																																																
	今川（江尻川）	B－イ 生物B－イ	金屋井堰	081－52	12	1																																		4	4								1					
	長峡川	A－ハ 生物B－イ	津留橋	082－52	12	1																																																
	長峡川	C－イ 生物B－イ	簸川橋	083－52	12	1																																		4	4								1					
	長峡川（井尻川）	A－ハ	市場橋	082－53	12	1																																		4	4								1					
	長峡川（舟路川）	C－イ	宮市橋	083－53	12	1																																		4	4								1					
	長峡川（山崎川）	A－ハ	前ノ口橋	082－54	12	1																																		4	4								1					
計																																								28	28								7					

水系名（河川）	水域名	環境基準	測定地点 名称（＊印はBOD等環境基準点 ○印は水生生物保全環境基準点 ☆印は全窒素等環境基準点））	統一番号	所在地	緯度（N）	経度（E）	総測定日数	日間調査回数	生活環境項目 pH	DO	BOD	COD	SS	大腸菌群数	全窒素	全燐	n－ヘキサン抽出物質	全亜鉛（水生生物保全）	ノニルフェノール（水生生物保全）	LAS（水生生物保全）	底層溶存酸素量（水生生物保全）	健康項目 カドミウム	全シアン	鉛	六価クロム	砒素	総水銀	アルキル水銀	PCB	ジクロロメタン	四塩化炭素	1，2－ジクロロエタン	1，1－ジクロロエチレン	シス－1，2－ジクロロエチレン	1，1，1－トリクロロエタン	1，1，2－トリクロロエタン	トリクロロエチレン	テトラクロロエチレン	1，3－ジクロロプロペン	チウラム	シマジン	チオベンカルブ	ベンゼン	セレン	硝酸性窒素及び亜硝酸性窒素	ふっ素	ほう素	1，4－ジオキサン	実施機関
豊前海流入河川	経済川	—	昭和橋	230－51	豊前市大字赤熊	33°37′13″	131°07′49″	4	1	4	4	4	4	4	4	4	4		4				1	1	1	1	1	1		1							1	1			1									豊前市
	経済川	—	市役所付近	230－52	豊前市大字吉木	33°36′43″	131°07′56″	4	1	4	4	4	4	4	4	4	4		4				1	1	1	1	1	1		1							1	1			1									
	足無川	—	園川橋	240－51	豊前市大字八屋	33°37′04″	131°07′08″	4	1	4	4	4	4	4	4	4	4		4				1	1	1	1	1	1		1							1	1			1									
	足無川	—	旧築上中部高校付近	240－52	豊前市大字今市	33°36′28″	131°07′34″	4	1	4	4	4	4	4	4	4	4		4				1	1	1	1	1	1		1							1	1			1									
	城根川	—	八尋橋	250－51	豊前市大字八屋	33°37′02″	131°06′59″	4	1	4	4	4	4	4	4	4	4		4				1	1	1	1	1	1		1							1	1			1									
	城根川	—	市道八屋荒堀線付近	250－52	豊前市大字今市	33°36′32″	131°07′16″	4	1	4	4	4	4	4	4	4	4		4				1	1	1	1	1	1		1							1	1			1									
	鈴子川	—	鈴子橋	260－51	豊前市大字八屋	33°36′58″	131°06′53″	4	1	4	4	4	4	4	4	4	4		4				1	1	1	1	1	1		1							1	1			1									
	鈴子川	—	大伝寺橋	260－52	豊前市大字大村	33°36′24″	131°06′36″	4	1	4	4	4	4	4	4	4	4		4				1	1	1	1	1	1		1							1	1			1									
計										32	32	32	32	32	32	32	32		32				8	8	8	8	8	8		8							8	8			8									

水系名（河川）	水域名	環境基準	測定地点		総測定日数	日間調査回数	要監視項目																											（水生生物保全項目）					その他の項目																実施機関
			名称（＊印はBOD等環境基準点 ○印は水生生物保全環境基準点 ☆印は全窒素等環境基準点））	統一番号			クロロホルム	トランス－１，２－ジクロロエチレン	１，２－ジクロロプロパン	ｐ－ジクロロベンゼン	イソキサチオン	ダイアジノン	フェニトロチオン	イソプロチオラン	オキシン銅	クロロタロニル	プロピザミド	ＥＰＮ	ジクロルボス	フェノブカルブ	イプロベンホス	クロルニトロフェン	トルエン	キシレン	フタル酸ジエチルヘキシル	ニッケル	モリブデン	アンチモン	塩化ビニルモノマー	エピクロロヒドリン	全マンガン	ウラン	ＰＦＯＳ及びＰＦＯＡ	フェノール	ホルムアルデヒド	４－ｔ－オクチルフェノール	アニリン	２，４－ジクロロフェノール	電気伝導度	ＭＢＡＳ	全有機炭素	クロロフィルａ	ＴＢＴ・ＴＰＴ	塩分	塩化物イオン	アンモニア性窒素	リン酸態リン	トリハロメタン生成能	底質	その他					
豊前海流入河川	経済川	—	昭和橋	230－51	4	1																																																	豊前市
	経済川	—	市役所付近	230－52	4	1																																																	
	足無川	—	園川橋	240－51	4	1																																																	
	足無川	—	旧築上中部高校付近	240－52	4	1																																																	
	城根川	—	八尋橋	250－51	4	1																																																	
	城根川	—	市道八屋荒堀線付近	250－52	4	1																																																	
	鈴子川	—	鈴子橋	260－51	4	1																																																	
	鈴子川	—	大伝寺橋	260－52	4	1																																																	
計																																																							

水系名（河川）	水域名	環境基準	測定地点 名称（＊印はBOD等環境基準点 ○印は水生生物保全環境基準点 ☆印は全窒素等環境基準点））	統一番号	所在地	緯度（N）	経度（E）	総測定日数	日間調査回数	生活環境項目 pH	DO	BOD	COD	SS	大腸菌群数	全窒素	全燐	n－ヘキサン抽出物質	全亜鉛（水生生物保全）	ノニルフェノール（水生生物保全）	LAS（水生生物保全）	底層溶存酸素量（水生生物保全）	健康項目 カドミウム	全シアン	鉛	六価クロム	砒素	総水銀	アルキル水銀	PCB	ジクロロメタン	四塩化炭素	1，2－ジクロロエタン	1，1－ジクロロエチレン	シス－1，2－ジクロロエチレン	1，1，1－トリクロロエタン	1，1，2－トリクロロエタン	トリクロロエチレン	テトラクロロエチレン	1，3－ジクロロプロペン	チウラム	シマジン	チオベンカルブ	ベンゼン	セレン	硝酸性窒素及び亜硝酸性窒素	ふっ素	ほう素	1，4－ジオキサン	実施機関
豊前海流入河川	長狭川	C－イ 生物B－イ	長狭川大橋	083－54	苅田町	33°44′53″	130°59′53″	4	1	4		4	4	4		4	4	4																																	苅田町
	小波瀬川	A－イ	木ノ元橋	084－54	苅田町	33°44′19″	130°57′32″	4	1	4		4	4	4		4	4	4																																	
	小波瀬川	A－イ	落合橋	084－55	苅田町	33°44′54″	130°56′05″	4	1	4		4	4	4		4	4	4																																	
	小波瀬川（一口川）	A－イ	今古賀踏切	084－56	苅田町	33°45′02″	130°58′17″	4	1	4		4	4	4		4	4	4																																	
	小波瀬川（浄土院川）	A－イ	無田川合流地点	084－57	苅田町	33°44′28″	130°57′16″	4	1	4		4	4	4		4	4	4																																	
	二崎川	C－イ	樋門	083－55	苅田町	33°44′39″	130°59′17″	4	1	4		4	4	4		4	4	4																																	
	近衛川	－	臨海公園横	271－51	苅田町	33°46′22″	130°59′26″	4	1	4		4	4	4		4	4	4																																	
	近衛川	－	日豊線下	271－54	苅田町	33°45′40″	130°58′26″	4	1	4		4	4	4		4	4	4																																	
	長曽川	－	集公園下	271－55	苅田町	33°46′10″	130°58′34″	4	1	4		4	4	4		4	4	4																																	
	殿川	－	日立体育館横	271－56	苅田町	33°46′32″	130°59′19″	4	1	4		4	4	4		4	4	4																																	
	井場川	－	10号線上	272－51	苅田町	33°47′05″	130°58′58″	4	1	4		4	4	4		4	4	4																																	
	玉川	－	玉川橋	273－51	苅田町	33°47′17″	130°58′57″	4	1	4		4	4	4		4	4	4																																	
	稗田川	－	樋門	274－51	苅田町	33°47′57″	130°59′05″	4	1	4		4	4	4		4	4	4																																	
計										52		52	52	52		52	52	52																																	

水系名（河川）	水域名	環境基準	測定地点 名称（＊印はBOD等環境基準点 ○印は水生生物保全環境基準点 ☆印は全窒素等環境基準点））	測定地点 統一番号	総測定日数	日間調査回数	要監視項目 クロロホルム	トランス－1，2－ジクロロエチレン	1，2－ジクロロプロパン	p－ジクロロベンゼン	イソキサチオン	ダイアジノン	フェニトロチオン	イソプロチオラン	オキシン銅	クロロタロニル	プロピザミド	EPN	ジクロルボス	フェノブカルブ	イプロベンホス	クロルニトロフェン	トルエン	キシレン	フタル酸ジエチルヘキシル	ニッケル	モリブデン	アンチモン	塩化ビニルモノマー	エピクロロヒドリン	全マンガン	ウラン	PFOS及びPFOA	（水生生物保全項目） フェノール	ホルムアルデヒド	4－t－オクチルフェノール	アニリン	2，4－ジクロロフェノール	その他の項目 電気伝導度	MBAS	全有機炭素	クロロフィルa	TBT・TPT	塩分	塩化物イオン	アンモニア性窒素	リン酸態リン	トリハロメタン生成能	底質	その他					実施機関
豊前海流入河川	長狭川	C－イ 生物B－イ	長狭川大橋	083－54	4	1																																											1					苅田町
	小波瀬川	A－イ	木ノ元橋	084－54	4	1																																											1					
	小波瀬川	A－イ	落合橋	084－55	4	1																																											1					
	小波瀬川（一口川）	A－イ	今古賀踏切	084－56	4	1																																															
	小波瀬川（浄土院川）	A－イ	無田川合流地点	084－57	4	1																																											1					
	二崎川	C－イ	樋門	083－55	4	1																																															
	近衛川	－	臨海公園横	271－51	4	1																																											1					
	近衛川	－	日豊線下	271－54	4	1																																															
	長曽川	－	集公園下	271－55	4	1																																															
	殿川	－	日立体育館横	271－56	4	1																																											1					
	井場川	－	10号線上	272－51	4	1																																															
	玉川	－	玉川橋	273－51	4	1																																															
	稗田川	－	樋門	274－51	4	1																																											1					
計																																																	7					

イ　北九州市内河川

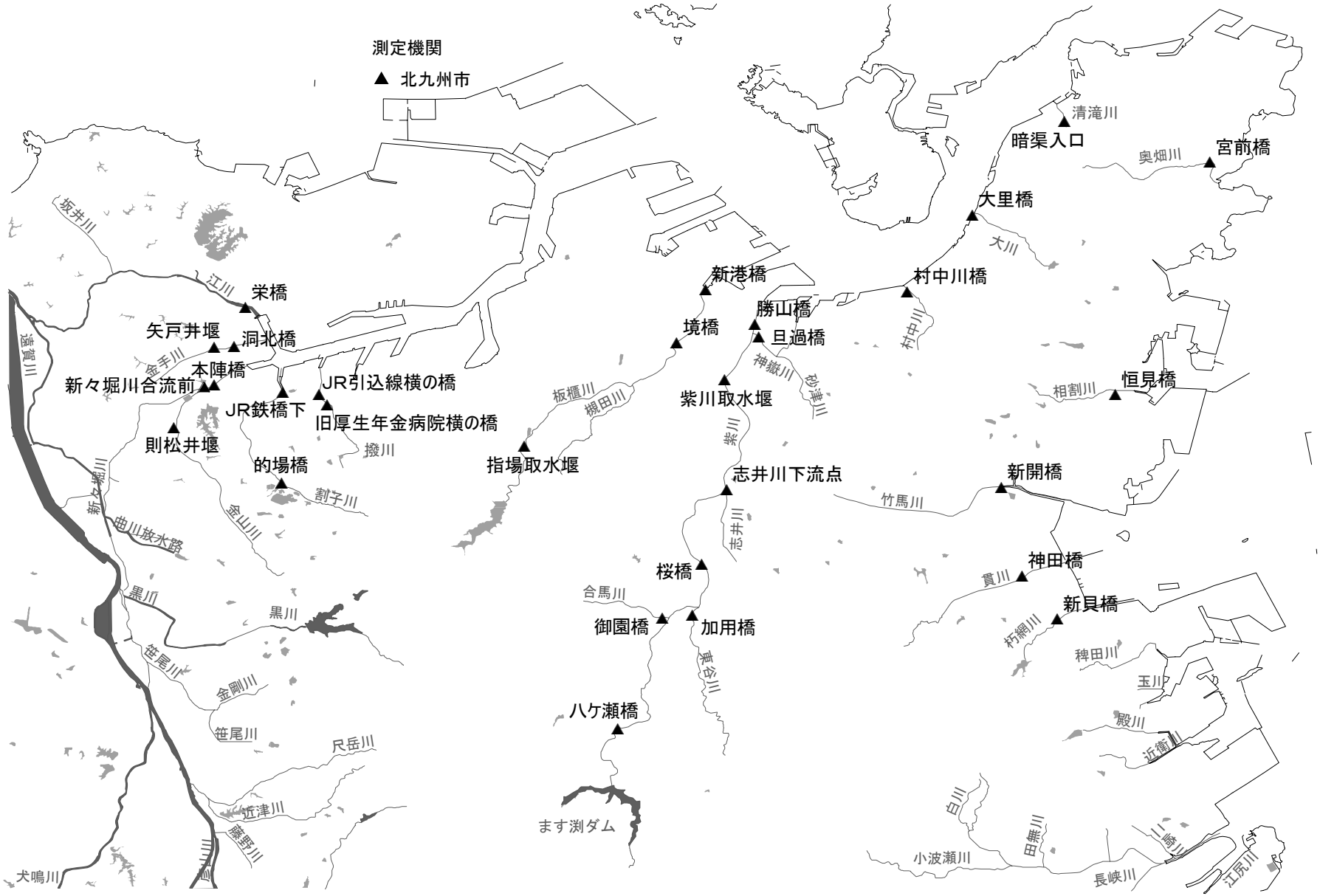
測定機関
▲ 北九州市
坂井川
江川
栄橋
矢戸井堰
洞北橋
遠賀川
笹手川
本陣橋
新々堀川合流前
JR引込線横の橋
JR鉄橋下
旧厚生年金病院横の橋
則松井堰
的場橋
撥川
新々堀川
曲川放水路
金山川
割子川
黒川
笹尾川
金剛川
尺岳川
近津川
藤野川
犬鳴川
板櫃川
槻田川
指場取水堰
新港橋
境橋
勝山橋
旦過橋
神嶽川
砂津川
紫川取水堰
紫川
志井川下流点
志井川
桜橋
合馬川
御園橋
加用橋
長谷川
八ケ瀬橋
ます渕ダム
清滝川
暗渠入口
奥畑川
宮前橋
大里橋
大川
村中川橋
村中川
恒見橋
相割川
竹馬川
新開橋
神田橋
貫川
新具橋
朽網川
稗田川
玉川
殿川
近衛川
白川
田無川
小波瀬川
長峡川
二崎川
江尻川

水系名（河川）	水域名	環境基準	測定地点 名称（＊印はBOD等環境基準点 ○印は水生生物保全環境基準点 ☆印は全窒素等環境基準点））	統一番号	所在地	緯度（N）	経度（E）	総測定日数	日間調査回数	生活環境項目 pH	DO	BOD	COD	SS	大腸菌群数	全窒素	全燐	n－ヘキサン抽出物質	全亜鉛（水生生物保全）	ノニルフェノール（水生生物保全）	LAS（水生生物保全）	底層溶存酸素量（水生生物保全）	健康項目 カドミウム	全シアン	鉛	六価クロム	砒素	総水銀	アルキル水銀	PCB	ジクロロメタン	四塩化炭素	1，2－ジクロロエタン	1，1－ジクロロエチレン	シス－1，2－ジクロロエチレン	1，1，1－トリクロロエタン	1，1，2－トリクロロエタン	トリクロロエチレン	テトラクロロエチレン	1，3－ジクロロプロペン	チウラム	シマジン	チオベンカルブ	ベンゼン	セレン	硝酸性窒素及び亜硝酸性窒素	ふっ素	ほう素	1，4－ジオキサン	実施機関
北九州市内河川	江川	D-イ	＊ 栄橋	008-01	北九州市若松区	33°53'26″	130°44'28″	12	1	12	12	12	1	12		1	1		1	1	1		1	1	1	1	1	1	1	1	1	1	1	1	1	1	1	1	1	1	1	1	1	1	1	1	1	1	1	1	北九州市
	新々堀川	C-イ	＊ 本陣橋	009-01	北九州市八幡西区	33°52'10″	130°43'57″	12	1	12	12	12	1	12		1	1		1	1	1		1	1	1	1	1	1	1	1	1	1	1	1	1	1	1	1	1	1	1	1	1	1	1	1	1	1	1	1	
	紫川	A-イ 生物B-イ	＊ 加用橋	010-01	北九州市小倉南区	33°48'28″	130°51'38″	4	1	4	4	4	1	4	4	1	1																																		
		A-イ 生物B-イ	＊ 御園橋	010-02	北九州市小倉南区	33°48'26″	130°51'09″	4	1	4	4	4	1	4	4	1	1																																		
		A-イ 生物B-イ	＊ 志井川下流点	010-03	北九州市小倉南区	33°50'29″	130°52'11″	12	1	12	12	12	1	12	12	1	1		1	1	1																														
		A-イ 生物B-イ	＊ 紫川取水堰	010-04	北九州市小倉北区	33°52'15″	130°52'09″	12	1	12	12	12	1	12	12	1	1																																		
		B-イ 生物B-イ	＊ ○ 勝山橋	011-01	北九州市小倉北区	33°53'09″	130°52'38″	12	1	12	12	12	1	12	12	1	1		4	4	4		1	1	1	1	1	1	1	1	1	1	1	1	1	1	1	1	1	1	1	1	1	1	1	1	1	1	1	1	
	神獄川	B-イ	＊ 旦過橋	012-01	北九州市小倉北区	33°52'56″	130°52'43″	12	1	12	12	12	1	12	12	1	1		1	1	1		1	1	1	1	1	1	1	1	1	1	1	1	1	1	1	1	1	1	1	1	1	1	1	1	1	1	1	1	
	板櫃川	A-イ	＊ 指場取水堰	013-01	北九州市八幡東区	33°51'12″	130°48'57″	4	1	4	4	4	1	4	4	1	1																																		
		A-イ	＊ 境橋	014-01	北九州市小倉北区	33°52'51″	130°51'23″	12	1	12	12	12	1	12	12	1	1																																		
		B-イ	＊ 新港橋	015-01	北九州市小倉北区	33°53'43″	130°51'51″	12	1	12	12	12	1	12	12	1	1		1	1	1		1	1	1	1	1	1	1	1	1	1	1	1	1	1	1	1	1	1	1	1	1	1	1	1	1	1	1	1	
	撥川	B-イ	＊ 旧厚生年金病院横の橋	016-01	北九州市八幡西区	33°51'52″	130°45'46″	4	1	4	4	4	1	4	4	1	1						1	1	1	1	1	1	1	1	1	1	1	1	1	1	1	1	1	1	1	1	1	1	1	1	1	1	1	1	
		C-イ	＊ JR引込線横の橋	017-01	北九州市八幡西区	33°52'01″	130°45'39″	12	1	12	12	12	1	12		1	1						1	1	1	1	1	1	1	1	1	1	1	1	1	1	1	1	1	1	1	1	1	1	1	1	1	1	1	1	
	割子川	B-イ	＊ 的場橋	018-01	北九州市八幡西区	33°50'36″	130°45'03″	4	1	4	4	4	1	4	4	1	1																																		
		D-イ	＊ JR鉄橋下	019-01	北九州市八幡西区	33°52'03″	130°45'04″	12	1	12	12	12	1	12		1	1						1	1	1	1	1	1	1	1	1	1	1	1	1	1	1	1	1	1	1	1	1	1	1	1	1	1	1	1	

水系名（河川）	水域名	環境基準	測定地点 名称（＊印はBOD等環境基準点 ○印は水生生物保全環境基準点 ☆印は全窒素等環境基準点））	測定地点 統一番号	総測定日数	日間調査回数	要監視項目 クロロホルム	トランス－1，2－ジクロロエチレン	1，2－ジクロロプロパン	p－ジクロロベンゼン	イソキサチオン	ダイアジノン	フェニトロチオン	イソプロチオラン	オキシン銅	クロロタロニル	プロピザミド	EPN	ジクロルボス	フェノブカルブ	イプロベンホス	クロルニトロフェン	トルエン	キシレン	フタル酸ジエチルヘキシル	ニッケル	モリブデン	アンチモン	塩化ビニルモノマー	エピクロロヒドリン	全マンガン	ウラン	PFOS及びPFOA	（水生生物保全項目）フェノール	ホルムアルデヒド	4－t－オクチルフェノール	アニリン	2，4－ジクロロフェノール	その他の項目 電気伝導度	MBAS	全有機炭素	クロロフィルa	TBT・TPT	塩分	塩化物イオン	アンモニア性窒素	リン酸態リン	トリハロメタン生成能	底質	大腸菌数					実施機関
北九州市内河川	江川	D−イ	＊ 栄橋	008−01	12	1																																	12		4														北九州市
	新々堀川	C−イ	＊ 本陣橋	009−01	12	1																																	12		4														
	紫川	A−イ 生物B−イ	＊ 加用橋	010−01	4	1																																	4		4									4					
		A−イ 生物B−イ	＊ 御園橋	010−02	4	1																																	4		4									4					
		A−イ 生物B−イ	＊ 志井川下流点	010−03	12	1																																	12		4									12					
		A−イ 生物B−イ	＊ 紫川取水堰	010−04	12	1																																	12		4									12					
		B−イ 生物B−イ	＊○ 勝山橋	011−01	12	1																																	12		4									12					
	神獄川	B−イ	＊ 旦過橋	012−01	12	1																																	12		4									12					
	板櫃川	A−イ	＊ 指場取水堰	013−01	4	1																																	4		4									4					
		A−イ	＊ 境橋	014−01	12	1																																	12		4									12					
		B−イ	＊ 新港橋	015−01	12	1																																	12		4									12					
	撥川	B−イ	＊ 旧厚生年金病院横の橋	016−01	4	1																																	4		4									4					
		C−イ	＊ JR引込線横の橋	017−01	12	1																																	12		4														
	割子川	B−イ	＊ 的場橋	018−01	4	1																																	4		4									4					
		D−イ	＊ JR鉄橋下	019−01	12	1																																	12		4														

水系名（河川）	水域名	環境基準	測定地点 名称（＊印はBOD等環境基準点 ○印は水生生物保全環境基準点 ☆印は全窒素等環境基準点））	統一番号	所在地	緯度（N）	経度（E）	総測定日数	日間調査回数	生活環境項目 pH	DO	BOD	COD	SS	大腸菌群数	全窒素	全燐	n－ヘキサン抽出物質	全亜鉛（水生生物保全）	ノニルフェノール（水生生物保全）	LAS（水生生物保全）	底層溶存酸素量（水生生物保全）	健康項目 カドミウム	全シアン	鉛	六価クロム	砒素	総水銀	アルキル水銀	PCB	ジクロロメタン	四塩化炭素	1，2－ジクロロエタン	1，1－ジクロロエチレン	シス－1，2－ジクロロエチレン	1，1，1－トリクロロエタン	1，1，2－トリクロロエタン	トリクロロエチレン	テトラクロロエチレン	1，3－ジクロロプロペン	チウラム	シマジン	チオベンカルブ	ベンゼン	セレン	硝酸性窒素及び亜硝酸性窒素	ふっ素	ほう素	1，4－ジオキサン	実施機関
北九州市内河川	金山川	C-イ	＊ 則松井堰	020-01	北九州市八幡西区	33°51′29″	130°43′18″	12	1	12	12	12	1	12		1	1						1	1	1	1	1	1	1	1	1	1	1	1	1	1	1	1	1	1	1	1	1	1	1	1	1	1	1	北九州市
		C-イ	＊ 新々堀川合流前	021-01	北九州市八幡西区	33°51′52″	130°43′29″	4	1	4	4	4	1	4		1	1																																		
	金手川	B-イ	＊ 矢戸井堰	022-01	北九州市八幡西区	33°52′46″	130°43′57″	4	1	4	4	4	1	4	4	1	1																																		
		D-イ	＊ 洞北橋	023-01	北九州市八幡西区	33°52′47″	130°44′17″	12	1	12	12	12	1	12		1	1						1	1	1	1	1	1	1	1	1	1	1	1	1	1	1	1	1	1	1	1	1	1	1	1	1	1	1	
	奥畑川	A-イ	＊ 宮前橋	024-01	北九州市門司区	33°55′45″	130°59′58″	12	1	12	12	12	2	12	12	2	2						1	1	1	1	1	1	1	1	1	1	1	1	1	1	1	1	1	1	1	1	1	1	1	1	1	1	1	
	竹馬川	D-イ 生物B-イ	＊ ○ 新開橋	025-01	北九州市小倉南区	33°50′32″	130°56′37″	12	1	12	12	12	2	12		2	2		4	4	4		1	1	1	1	1	1	1	1	1	1	1	1	1	1	1	1	1	1	1	1	1	1	1	1	1	1	1	
	清滝川	A-イ	＊ 暗渠入口	026-01	北九州市門司区	33°56′24″	130°57′37″	12	1	12	12	12	1	12	12	1	1						1	1	1	1	1	1	1	1	1	1	1	1	1	1	1	1	1	1	1	1	1	1	1	1	1	1	1	
	大川	B-イ	＊ 大里橋	027-01	北九州市門司区	33°54′54″	130°56′09″	12	1	12	12	12	1	12	12	1	1						1	1	1	1	1	1	1	1	1	1	1	1	1	1	1	1	1	1	1	1	1	1	1	1	1	1	1	
	村中川	B-イ	＊ 村中川橋	028-01	北九州市門司区	33°53′41″	130°55′05″	12	1	12	12	12	1	12	12	1	1						1	1	1	1	1	1	1	1	1	1	1	1	1	1	1	1	1	1	1	1	1	1	1	1	1	1	1	
	貫川	B-イ 生物B-イ	＊ ○ 神田橋	127-01	北九州市小倉南区	33°49′06″	130°56′57″	12	1	12	12	12	2	12	12	2	2		4	4	4		1	1	1	1	1	1	1	1	1	1	1	1	1	1	1	1	1	1	1	1	1	1	1	1	1	1	1	
	相割川	B-イ	＊ 恒見橋	128-01	北九州市門司区	33°52′01″	130°58′26″	12	1	12	12	12	2	12	12	2	2						1	1	1	1	1	1	1	1	1	1	1	1	1	1	1	1	1	1	1	1	1	1	1	1	1	1	1	
	紫川	A-イ	八ヶ瀬橋	010-54	北九州市小倉南区	33°46′38″	130°50′27″	4	1	4	4	4		4	4				4	4	4																														
		A-イ	桜橋	010-55	北九州市小倉南区	33°49′17″	130°51′47″	4	1	4	4	4		4	4				4	4	4		1	1	1	1	1	1	1	1	1	1	1	1	1	1	1	1	1	1	1	1	1	1	1	1	1	1	1	
	朽網川	―	新貝橋	220-51	北九州市小倉南区	33°48′25″	130°57′31″	4	1	4	4	4	2	4	4	2	2						1	1	1	1	1	1	1	1	1	1	1	1	1	1	1	1	1	1	1	1	1	1	1	1	1	1	1	
計										268	268	268	32	268	180	32	32		25	25	25		19	19	19	19	19	19	19	19	19	19	19	19	19	19	19	19	19	19	19	19	19	19	19	19	19	19	19	

水系名（河川）	水域名	環境基準	測定地点 名称（＊印はBOD等環境基準点 ○印は水生生物保全環境基準点 ☆印は全窒素等環境基準点））	測定地点 統一番号	総測定日数	日間調査回数	要監視項目 クロロホルム	トランス-1,2-ジクロロエチレン	1,2-ジクロロプロパン	p-ジクロロベンゼン	イソキサチオン	ダイアジノン	フェニトロチオン	イソプロチオラン	オキシン銅	クロロタロニル	プロピザミド	EPN	クロルピリホス	ジクロルボス	フェノブカルブ	イプロベンホス	クロルニトロフェン	トルエン	キシレン	フタル酸ジエチルヘキシル	ニッケル	モリブデン	アンチモン	塩化ビニルモノマー	エピクロロヒドリン	全マンガン	ウラン	PFOS及びPFOA	（水生生物保全項目） フェノール	ホルムアルデヒド	4-t-オクチルフェノール	アニリン	2,4-ジクロロフェノール	その他の項目 電気伝導度	MBAS	全有機炭素	クロロフィルa	TBT・TPT	塩分	塩化物イオン	アンモニア性窒素	リン酸態リン	トリハロメタン生成能	底質	大腸菌数					実施機関
北九州市内河川	金山川	C-イ	＊ 則松井堰	020-01	12	1																																		12		4									4					北九州市
		C-イ	＊ 新々堀川合流前	021-01	4	1																																		4		4													
	金手川	B-イ	＊ 矢戸井堰	022-01	4	1																																		4		4								4				
		D-イ	＊ 洞北橋	023-01	12	1																																		12		4													
	奥畑川	A-イ	＊ 宮前橋	024-01	12	1																																		12		4								12				
	竹馬川	D-イ 生物B-イ	＊ ○ 新開橋	025-01	12	1																																		12		4													
	清滝川	A-イ	＊ 暗渠入口	026-01	12	1																																		12		4								12				
	大川	B-イ	＊ 大里橋	027-01	12	1	1	1	1	1	1	1	1	1	1	1	1	1	1	1	1	1	1	1	1	1	1	1	1	1	1	1	1							12		4								12				
	村中川	B-イ	＊ 村中川橋	028-01	12	1	1	1	1	1	1	1	1	1	1	1	1	1	1	1	1	1	1	1	1	1	1	1	1	1	1	1	1							12		4								12				
	貫川	B-イ 生物B-イ	＊ ○ 神田橋	127-01	12	1	1	1	1	1	1	1	1	1	1	1	1	1	1	1	1	1	1	1	1	1	1	1	1	1	1	1	1							12		4								12				
	相割川	B-イ	＊ 恒見橋	128-01	12	1	1	1	1	1	1	1	1	1	1	1	1	1	1	1	1	1	1	1	1	1	1	1	1	1	1	1	1							12		4								12				
	紫川	A-イ	八ヶ瀬橋	010-54	4	1																																		4										4				
		A-イ	桜橋	010-55	4	1																																		4										4				
	朽網川	―	新貝橋	220-51	4	1	1	1	1	1	1	1	1	1	1	1	1	1	1	1	1	1	1	1	1	1	1	1	1	1	1	1	1							4										4				
計							5	5	5	5	5	5	5	5	5	5	5	5	5	5	5	5	5	5	5	5	5	5	5	5	5	5	5							268		104								180				

ウ　遠賀川水域

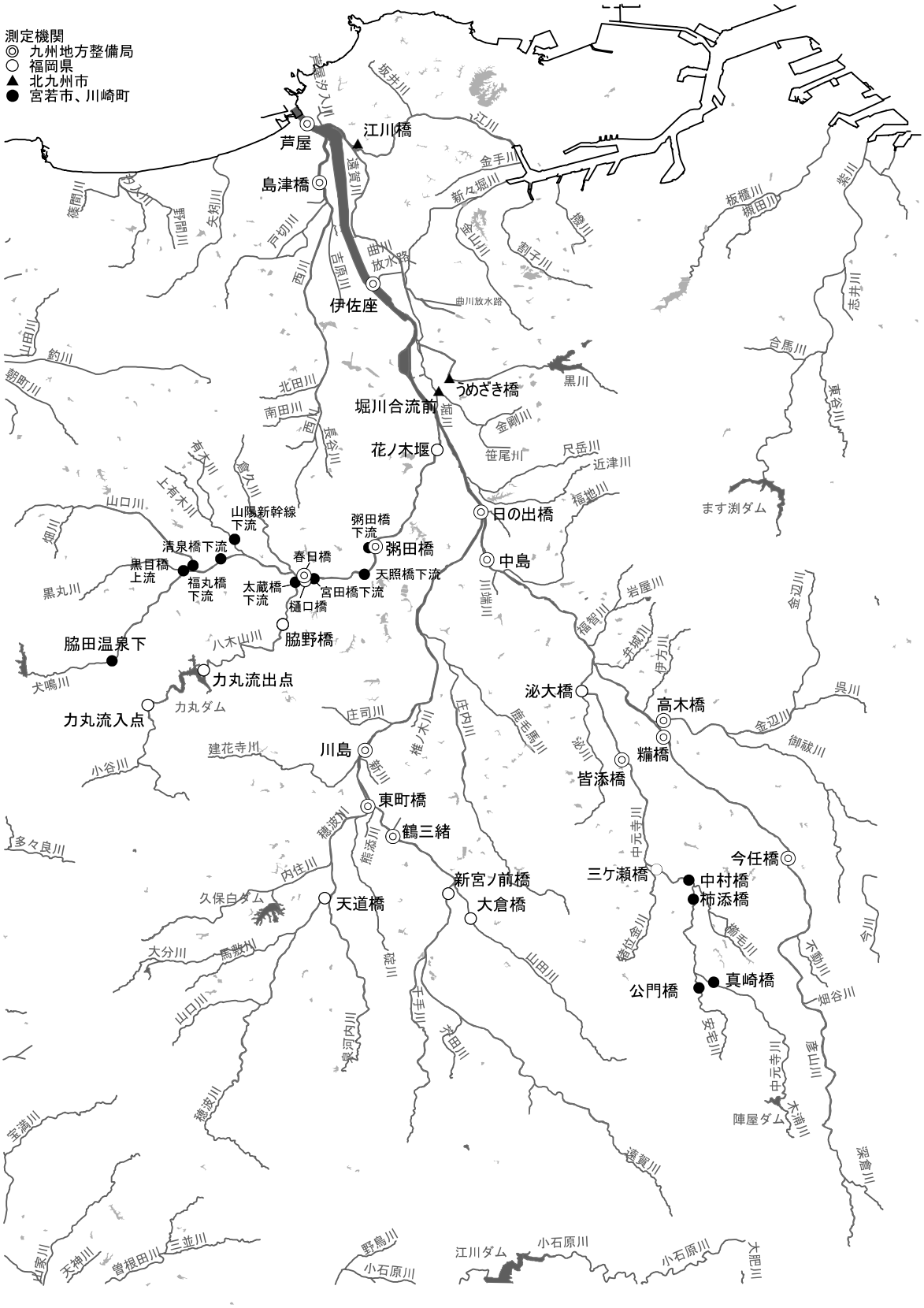
測定機関
◎ 九州地方整備局
○ 福岡県
▲ 北九州市
● 宮若市、川崎町
芦屋
江川橋
島津橋
伊佐座
うめざき橋
堀川合流前
花ノ木堰
日の出橋
中島
粥田橋
粥田橋下流
山陽新幹線下流
清泉橋下流
黒目橋上流
福丸橋下流
春日橋
太蔵橋下流
樋口橋
宮田橋下流
天照橋下流
脇野橋
脇田温泉下
力丸流出点
力丸流入点
力丸ダム
川島
東町橋
鶴三緒
天道橋
久保白ダム
新宮ノ前橋
大倉橋
泌大橋
高木橋
糒橋
皆添橋
三ケ瀬橋
中村橋
柿添橋
今任橋
公門橋
真崎橋
陣屋ダム
江川ダム
ます渕ダム
遠賀川
黒川
笹尾川
尺岳川
近津川
福地川
岩屋川
福智川
伊方川
金辺川
呉川
御祓川
泌川
鹿毛馬川
中元寺川
今川
不動川
伊谷川
安宅川
木屋川
木浦川
深倉川
小石原川
大阪川
野鳥川
三並川
曽根田川
天神川
山家川
宝満川
穂波川
多々良川
内住川
熊添川
大分川
黒敷川
山口川
泉河内川
彼川
手手川
元田川
山田川
犬鳴川
黒丸川
畑川
上有木川
有木川
倉久川
倉谷川
西川
南田川
北田川
朝町川
鈎川
山田川
吉原川
曲川
曲川放水路
芦切川
野間川
矢矧川
篠間川
遠賀川
坂井川
江川
金手川
新々堀川
金山川
割子川
撥川
板橋川
横田川
紫川
志井川
合馬川
清谷川
三郎川
八木山川
建花寺川
小谷川
庄司川
椎ノ木川
庄内川
新川
福波川
熊添川
内住川
久保白ダム
大分川
黒敷川
山口川
泉河内川
彼川
手手川
元田川
山田川
遠賀川
宝満川
穂波川
三並川
曽根田川
天神川
山家川
野鳥川
小石原川
江川ダム
小石原川
小石原川
大阪川
深倉川
木浦川
陣屋ダム
中元寺川
安宅川
伊谷川
不動川
今川
御祓川
金辺川
呉川
泌川
鹿毛馬川
中元寺川
福智川
伊方川
岩屋川
福地川
近津川
尺岳川
笹尾川
金剛川
黒川
三郎川
遠賀川
山田川
元田川
手手川
彼川
泉河内川
熊添川
穂波川
内住川
椎ノ木川
庄内川
新川
建花寺川
庄司川
小谷川
八木山川
犬鳴川
黒丸川
畑川
上有木川
有木川
倉久川
倉谷川
西川
南田川
北田川
朝町川
鈎川
山田川
吉原川
曲川
曲川放水路
芦切川
野間川
矢矧川
篠間川
遠賀川
坂井川
江川
金手川
新々堀川
金山川
割子川
撥川
板橋川
横田川
紫川
志井川
合馬川
清谷川
三郎川

水系名（河川）	水域名	環境基準	測定地点 名称（＊印はBOD等環境基準点 ○印は水生生物保全環境基準点 ☆印は全窒素等環境基準点））	統一番号	所在地	緯度（N）	経度（E）	総測定日数	日間調査回数	生活環境項目 PH	DO	BOD	COD	SS	大腸菌群数	全窒素	全燐	n－ヘキサン抽出物質	全亜鉛（水生生物保全）	ノニルフェノール（水生生物保全）	LAS（水生生物保全）	底層溶存酸素量（水生生物保全）	健康項目 カドミウム	全シアン	鉛	六価クロム	砒素	総水銀	アルキル水銀	PCB	ジクロロメタン	四塩化炭素	1，2－ジクロロエタン	1，1－ジクロロエチレン	シス－1，2－ジクロロエチレン	1，1，1－トリクロロエタン	1，1，2－トリクロロエタン	トリクロロエチレン	テトラクロロエチレン	1，3－ジクロロプロペン	チウラム	シマジン	チオベンカルブ	ベンゼン	セレン	硝酸性窒素及び亜硝酸性窒素	ふっ素	ほう素	1，4－ジオキサン	実施機関
遠賀川	遠賀川	B-イ 生物B-イ	芦屋	086－51	遠賀郡芦屋町浜崎	33°53'46″	130°39'58″	12	1	4	4	12	4	4																																					国土交通省九州地方整備局遠賀川河川事務所
	遠賀川	B-イ 生物B-イ	伊佐座	086－52	遠賀郡水巻町伊佐座	33°49'46″	130°41'45″	12	1	4	4	12	4	4		4	4																																		
	遠賀川	B-イ 生物B-イ	＊○ 日ノ出橋	086－02	直方市知古	33°45'27″	130°43'37″	12	1	12	12	12	12	12	4	4	4		4	4	4		1	1	2	1	2	1		1	1	1	1	1	1	1	1	1	1	1	1	1	1	1	1	4	2	2	1	
	遠賀川	B-イ 生物B-イ	＊ 川島	086－01	飯塚市鯰田	33°39'54″	130°41'29	12	1	12	12	12	12	12	4	4	4		1	1	1																										4	2	2	1	
	遠賀川	B-イ 生物B-イ	鶴三緒	086－53	飯塚市鶴三緒	33°37'39″	130°41'52″	12	1	4	4	12	4	4		4	4																																		
	西川	B-イ 生物B-イ	＊○ 島津橋	088－01	遠賀郡遠賀町島津	33°55'26″	130°40'15″	12	1	12	12	12	12	12	4	4	4		4	4	4		1	1	1	1	1	1		1	1	1	1	1	1	1	1	1	1	1	1	1	1	1	1	4				
	犬鳴川	B-イ 生物B-イ	＊○ 粥田橋	089－01	宮若市竜徳	33°44'10″	130°41'30″	12	1	12	12	12	12	12	4	4	4		4	4	4		1	1	1	1	1	1		1	1	1	1	1	1	1	1	1	1	1	1	1	1	1	1	4	2	2	1	
	犬鳴川	B-イ 生物B-イ	春日橋	089－52	宮若市太蔵	33°43'28″	130°39'58″	12	1	4	4	12	4	4		4	4																																		
	彦山川	B-イ 生物B-イ	中島	093－51	直方市溝堀	33°43'52″	130°44'04″	12	1	4	4	12	4	4		4	4																																		
	彦山川	B-イ 生物B-イ	＊○ 糒橋	093－01	田川市糒	33°39'47″	130°48'08″	12	1	12	12	12	12	12	4	4	4		4	4	4																										4	2	2	1	
	彦山川	A-イ 生物B-イ	＊ 今任橋	092－01	田川郡大任町今任	33°37'07″	130°50'54″	12	1	12	12	12	12	12	4	4	4		1	1	1		1	1	1	1	1	1			1	1	1	1	1	1	1	1	1	1	1	1	1	1	4	2	2	1	
	彦山川（中元寺川）	B-ハ 生物B-イ	＊○ 皆添橋	095－01	田川郡糸田町糸田	33°39'20″	130°47'06″	12	1	12	12	12	12	12	4	4	4		4	4	4																										4	2	2	1	
	彦山川（金辺川）	A-ハ 生物B-イ	＊○ 高木橋	096－01	田川郡福智町古門	33°40'14″	130°48'03″	12	1	12	12	12	12	12	4	4	4		4	4	4																										4	2	2	1	
	穂波川	B-イ 生物B-イ	＊○ 東町橋	098－01	飯塚市菰田西	33°38'03″	130°41'12″	12	1	12	12	12	12	12	4	4	4		4	4	4		1	1	1	1	1	1			1	1	1	1	1	1	1	1	1	1	1	1	1	1	4	2	2	1	
計										128	128	168	128	128	36	52	52		30	30	30		5	5	6	5	6	5		3	5	5	5	5	5	5	5	5	5	5	5	5	5	5	36	16	16	8	

水系名（河川）	水域名	環境基準	測定地点 名称（＊印はBOD等環境基準点 ○印は水生生物保全環境基準点 ☆印は全窒素等環境基準点））	測定地点 統一番号	総測定日数	日間調査回数	要監視項目 クロロホルム	トランス－1，2－ジクロロエチレン	1，2－ジクロロプロパン	p－ジクロロベンゼン	イソキサチオン	ダイアジノン	フェニトロチオン	イソプロチオラン	オキシン銅	クロロタロニル	プロピザミド	EPN	ジクロルボス	フェノブカルブ	イプロベンホス	クロルニトロフェン	トルエン	キシレン	フタル酸ジエチルヘキシル	ニッケル	モリブデン	アンチモン	塩化ビニルモノマー	エピクロロヒドリン	全マンガン	ウラン	（水生生物保全項目）PFOS及びPFOA	フェノール	ホルムアルデヒド	4－t－オクチルフェノール	アニリン	2，4－ジクロロフェノール	その他の項目 電気伝導度	MBAS	全有機炭素	クロロフィルa	TBT・TPT	塩分	塩化物イオン	アンモニア性窒素	リン酸態リン	トリハロメタン生成能	底質	その他				実施機関
遠賀川	遠賀川	B-イ 生物B-イ	芦屋	086－51	12	1																																4										4					国土交通省九州地方整備局遠賀川河川事務所
	遠賀川	B-イ 生物B-イ	伊佐座	086－52	12	1																										1						4										4					
	遠賀川	B-イ 生物B-イ	＊○ 日ノ出橋	086－02	12	1					1	1	1	1	1	1	1	1	1	1	1				1	1	1	1				1						12	2		4			4	4		1	12					
	遠賀川	B-イ 生物B-イ	＊ 川島	086－01	12	1																										1						12	2		4			4	4			12					
	遠賀川	B-イ 生物B-イ	鶴三緒	086－53	12	1																																4										4					
	西川	B-イ 生物B-イ	＊○ 島津橋	088－01	12	1																										1						12										12					
	犬鳴川	B-イ 生物B-イ	＊○ 粥田橋	089－01	12	1																										1						12	2		4			4	4			12					
	犬鳴川	B-イ 生物B-イ	春日橋	089－52	12	1																																4										4					
	彦山川	B-イ 生物B-イ	中島	093－51	12	1																																4						4	4	4		4					
	彦山川	B-イ 生物B-イ	＊○ 糒橋	093－01	12	1																										1						12	2		4			4	4			12					
	彦山川	A-イ 生物B-イ	＊ 今任橋	092－01	12	1																										1						12			4			4	4			12					
	彦山川（中元寺川）	B-ハ 生物B-イ	＊○ 皆添橋	095－01	12	1																										1						12			4			4	4			12					
	彦山川（金辺川）	A-ハ 生物B-イ	＊○ 高木橋	096－01	12	1																										1						12			4			4	4			12					
	穂波川	B-イ 生物B-イ	＊○ 東町橋	098－01	12	1																										1						12			4			4	4			12					
計											1	1	1	1	1	1	1	1	1	1	1				1	1	1	1				10						128	8		32			36	36	4	1	128					

水系名（河川）	水域名	環境基準	測定地点 名称（＊印はBOD等環境基準点 ○印は水生生物保全環境基準点）	統一番号	所在地	緯度（N）	経度（E）	総測定日数	日間調査回数	生活環境項目 pH	DO	BOD	COD	SS	大腸菌群数	全窒素	全燐	n－ヘキサン抽出物質	全亜鉛（水生生物保全）	ノニルフェノール（水生生物保全）	LAS（水生生物保全）	底層溶存酸素量（水生生物保全）	健康項目 カドミウム	全シアン	鉛	六価クロム	砒素	総水銀	アルキル水銀	PCB	ジクロロメタン	四塩化炭素	1，2－ジクロロエタン	1，1－ジクロロエチレン	シス－1，2－ジクロロエチレン	1，1，1－トリクロロエタン	1，1，2－トリクロロエタン	トリクロロエチレン	テトラクロロエチレン	1，3－ジクロロプロペン	チウラム	シマジン	チオベンカルブ	ベンゼン	セレン	硝酸性窒素及び亜硝酸性窒素	ふっ素	ほう素	1，4－ジオキサン	実施機関
遠賀川	八木山川	B-イ 生物B-イ	＊○ 樋口橋	091－01	宮若市	33°43'25″	130°39'56″	12	1	12	12	12	12	12	1	2	2		4	1	4		1	1	1	1	1	1	1	1	1	1	1	1	1	1	1	1	1	1	1	1	1	1	1	1	1	1	1	1	1	福岡県
		A-イ 生物B-イ	＊ 脇野橋	090－01	宮若市	33°42'25″	130°39'24″	12	1	12	12	12	12	12	1	2	2						1	1	1	1	1	1	1		1	1	1	1	1	1	1	1	1	1	1	1	1	1	1	1	1	1	1	1	1	
	穂波川	A-イ 生物B-イ	＊ 天道橋	097－01	飯塚市	33°36'13″	130°40'21″	12	1	12	12	12	12	12	1	2	2						1	1	1	1	1	1	1	1	1	1	1	1	1	1	1	1	1	1	1	1	1	1	1	1	1	1	1	1	1	
	遠賀川	A-イ 生物B-イ	＊ 新宮ノ前橋	085－01	嘉麻市	33°36'18″	130°43'09″	12	1	12	12	12	12	12	1	2	2						1	1	1	1	1	1	1		1	1	1	1	1	1	1	1	1	1	1	1	1	1	1	1	1	1	1	1	1	
	中元寺川	B-イ 生物B-イ	＊ 三ヶ瀬橋	094－01	田川市 川崎町	33°36'52″	130°47'53″	12	1	12	12	12	12	12	1	2	2						1	1	1	1	1	1	1	1	1	1	1	1	1	1	1	1	1	1	1	1	1	1	1	1	1	1	1	1	1	
	犬鳴川	B-イ 生物B-イ	花ノ木堰	089－51	直方市	33°46'23″	130°42'54″	4	1	4	4	4	4	4	1	2	2						1	1	1	1	1	1	1		1	1	1	1	1	1	1	1	1	1	1	1	1	1	1	1	1	1	1	1	1	
	山田川	B-ハ 生物B-イ	＊○ 大倉橋	130－01	嘉麻市	33°35'45″	130°43'40″	12	1	12	12	12	12	12	1	2	2		4	1	4		1	1	1	1	1	1	1	1	1	1	1	1	1	1	1	1	1	1	1	1	1	1	1	1	1	1	1	1	1	
	泌川	B-ハ	泌大橋	095－51	福智町	33°40'55″	130°46'12″	4	1	4	4	4	4	4	1	2	2						1	1	1	1	1	1	1		1	1	1	1	1	1	1	1	1	1	1	1	1	1	1	1	1	1	1	1	1	
計										80	80	80	80	80	8	16	16		8	2	8		8	8	8	8	8	8	8	4	8	8	8	8	8	8	8	8	8	8	8	8	8	8	8	8	8	8	8	8	

水系名（河川）	水域名	環境基準	測定地点 名称（＊印はBOD等環境基準点 ○印は水生生物保全環境基準点）	測定地点 統一番号	総測定日数	日間調査回数	クロロホルム	トランス-1,2-ジクロロエチレン	1,2-ジクロロプロパン	p-ジクロロベンゼン	イソキサチオン	ダイアジノン	フェニトロチオン	イソプロチオラン	オキシン銅	クロロタロニル	プロピザミド	EPN	ジクロルボス	フェノブカルブ	イプロベンホス	クロルニトロフェン	トルエン	キシレン	フタル酸ジエチルヘキシル	ニッケル	モリブデン	アンチモン	塩化ビニルモノマー	エピクロロヒドリン	全マンガン	ウラン	有機フッ素化合物（PFOS及びPFOA）	フェノール（水生生物保全項目）	ホルムアルデヒド（水生生物保全項目）	4-t-オクチルフェノール（水生生物保全項目）	アニリン（水生生物保全項目）	2,4-ジクロロフェノール（水生生物保全項目）	電気伝導度	MBAS	全有機炭素	クロロフィルa	TBT・TPT	塩分	塩化物イオン	アンモニア性窒素	リン酸態リン	トリハロメタン生成能	底質	その他	実施機関
遠賀川	八木山川	B-イ 生物B-イ	＊○ 樋口橋	091－01	12	1	1	1	1	1	1	1	1	1	1	1	1	1	1	1	1	1	1	1	1	1	1	1	1	1	1	1		1	1	1	1	1	12										1		福岡県
		A-イ 生物B-イ	＊ 脇野橋	090－01	12	1																																	12											
	穂波川	A-イ 生物B-イ	＊ 天道橋	097－01	12	1	1	1	1	1	1	1	1	1	1	1	1	1	1	1	1	1	1	1	1	1	1	1	1	1	1	1	2	1	1				12											
	遠賀川	A-イ 生物B-イ	＊ 新宮ノ前橋	085－01	12	1																																	12											
	中元寺川	B-イ 生物B-イ	＊ 三ヶ瀬橋	094－01	12	1	1	1	1	1	1	1	1	1	1	1	1	1	1	1	1	1	1	1	1	1	1	1	1	1	1	1		1	1				12											
	犬鳴川	B-イ 生物B-イ	花ノ木堰	089－51	4	1																																	4											
	山田川	B-ハ 生物B-イ	＊○ 大倉橋	130－01	12	1	1	1	1	1	1	1	1	1	1	1	1	1	1	1	1	1	1	1	1	1	1	1	1	1	1	1		1	1	1	1	1	12											
	泌川	B-ハ	泌大橋	095－51	4	1																																	4											
計							4	4	4	4	4	4	4	4	4	4	4	4	4	4	4	4	4	4	4	4	4	4	4	4	4	2	4	4	2	2	2	80										1		

水系名（河川）	水域名	環境基準	測定地点 名称（＊印はBOD等環境基準点 ○印は水生生物保全環境基準点 ☆印は全窒素等環境基準点））	統一番号	所在地	緯度（N）	経度（E）	総測定日数	日間調査回数	生活環境項目 pH	DO	BOD	COD	SS	大腸菌群数	全窒素	全燐	n－ヘキサン抽出物質	全亜鉛（水生生物保全）	ノニルフェノール（水生生物保全）	LAS（水生生物保全）	底層溶存酸素量（水生生物保全）	健康項目 カドミウム	全シアン	鉛	六価クロム	砒素	総水銀	アルキル水銀	PCB	ジクロロメタン	四塩化炭素	1，2－ジクロロエタン	1，1－ジクロロエチレン	シス－1，2－ジクロロエチレン	1，1，1－トリクロロエタン	1，1，2－トリクロロエタン	トリクロロエチレン	テトラクロロエチレン	1，3－ジクロロプロペン	チウラム	シマジン	チオベンカルブ	ベンゼン	セレン	硝酸性窒素及び亜硝酸性窒素	ふっ素	ほう素	1，4－ジオキサン	実施機関
遠賀川	江川	C－イ	＊ 江川橋	087－01	北九州市若松区	33°53′21″	130°41′07″	12	1	12	12	12	1	12		1	1						1	1	1	1	1	1	1	1	1	1	1	1	1	1	1	1	1	1	1	1	1	1	1	1	1	1	1	1	北九州市
	黒川	B－イ	うめざき橋	086－56	北九州市八幡西区	33°48′00″	130°43′11″	4	1	4	4	4		4	4								1	1	1	1	1	1	1	1	1	1	1	1	1	1	1	1	1	1	1	1	1	1	1	1	1	1	1	1	
	笹尾川	B－イ	堀川合流前	086－57	北九州市八幡西区	33°47′44″	130°42′56″	4	1	4	4	4		4	4								1	1	1	1	1	1	1	1	1	1	1	1	1	1	1	1	1	1	1	1	1	1	1	1	1	1	1	1	
計										20	20	20	1	20	8	1	1						3	3	3	3	3	3	3	3	3	3	3	3	3	3	3	3	3	3	3	3	3	3	3	3	3	3	3	3	

水系名（河川）	水域名	環境基準	測定地点 名称（＊印はBOD等環境基準点 ○印は水生生物保全環境基準点 ☆印は全窒素等環境基準点））	測定地点 統一番号	総測定日数	日間調査回数	要監視項目 クロロホルム	トランス－1，2－ジクロロエチレン	1，2－ジクロロプロパン	p－ジクロロベンゼン	イソキサチオン	ダイアジノン	フェニトロチオン	イソプロチオラン	オキシン銅	クロロタロニル	プロピザミド	EPN	ジクロルボス	フェノブカルブ	イプロベンホス	クロルニトロフェン	トルエン	キシレン	フタル酸ジエチルヘキシル	ニッケル	モリブデン	アンチモン	塩化ビニルモノマー	エピクロロヒドリン	全マンガン	ウラン	PFOS及びPFOA	（水生生物保全項目） フェノール	ホルムアルデヒド	4－t－オクチルフェノール	アニリン	2，4－ジクロロフェノール	その他の項目 電気伝導度	MBAS	全有機炭素	クロロフィルa	TBT・TPT	塩分	塩化物イオン	アンモニア性窒素	リン酸態リン	トリハロメタン生成能	底質	大腸菌数					実施機関
遠賀川	江川	C-イ	＊ 江川橋	087-01	12	1	1	1	1	1	1	1	1	1	1	1	1	1	1	1	1	1	1	1	1	1	1	1	1	1	1	1	1						12		4									8					北九州市
	黒川	B-イ	うめざき橋	086-56	4	1	1	1	1	1	1	1	1	1	1	1	1	1	1	1	1	1	1	1	1	1	1	1	1	1	1	1	1						4											4					
	笹尾川	B-イ	堀川合流前	086-57	4	1	1	1	1	1	1	1	1	1	1	1	1	1	1	1	1	1	1	1	1	1	1	1	1	1	1	1	1						4											4					
計							3	3	3	3	3	3	3	3	3	3	3	3	3	3	3	3	3	3	3	3	3	3	3	3	3	3						20		4									8					

水系名（河川）	水域名	環境基準	測定地点 名称（＊印はBOD等環境基準点 ○印は水生生物保全環境基準点 ☆印は全窒素等環境基準点））	統一番号	所在地	緯度（N）	経度（E）	総測定日数	日間調査回数	生活環境項目 pH	DO	BOD	COD	SS	大腸菌群数	全窒素	全燐	n－ヘキサン抽出物質	全亜鉛（水生生物保全）	ノニルフェノール（水生生物保全）	LAS（水生生物保全）	底層溶存酸素量（水生生物保全）	健康項目 カドミウム	全シアン	鉛	六価クロム	砒素	総水銀	アルキル水銀	PCB	ジクロロメタン	四塩化炭素	1，2－ジクロロエタン	1，1－ジクロロエチレン	シス－1，2－ジクロロエチレン	1，1，1－トリクロロエタン	1，1，2－トリクロロエタン	トリクロロエチレン	テトラクロロエチレン	1，3－ジクロロプロペン	チウラム	シマジン	チオベンカルブ	ベンゼン	セレン	硝酸性窒素及び亜硝酸性窒素	ふっ素	ほう素	1，4－ジオキサン	実施機関
遠賀川	犬鳴川	B－イ 生物B－イ	粥田橋下流	089－53	宮若市龍徳	33°44′10″	130°41′21″	4	1	4	4	4	4	4	4	4	4	4	4				4	4	4	4	4	4	4	4	4	4	4	4	4	4	4	4	4	4	4	4	4	4	4	4	4	4	4	宮若市
	犬鳴川（迎野川）	B－イ	天照橋下流	089－57	宮若市磯光	33°43′34″	130°41′15″	4	1	4	4	4	4	4	4	4	4																																	
	犬鳴川	B－イ 生物B－イ	宮田橋下流	089－54	宮若市宮田	33°43′28″	130°40′07″	4	1	4	4	4	4	4	4	4	4																																	
	犬鳴川（八木山川）	B－イ 生物B－イ	太蔵橋下流	091－51	宮若市宮田	33°43′22″	130°39′41″	4	1	4	4	4	4	4	4	4	4																																	
	犬鳴川（有木川）	B－イ	山陽新幹線下流	089－58	宮若市芹田	33°44′32″	130°38′57″	4	1	4	4	4	4	4	4	4	4																																	
	犬鳴川	B－イ 生物B－イ	清泉橋下流	089－56	宮若市原田	33°43′54″	130°38′00″	4	1	4	4	4	4	4	4	4	4																																	
	犬鳴川（山口川）	B－イ	福丸橋下流	089－61	宮若市福丸	33°43′45″	130°37′21″	4	1	4	4	4	4	4	4	4	4																																	
	犬鳴川（黒丸川）	B－イ	黒目橋上流	089－62	宮若市福丸	33°43′38″	130°37′08″	4	1	4	4	4	4	4	4	4	4																																	
	犬鳴川	B－イ 生物B－イ	脇田温泉下	089－63	宮若市脇田	33°41′36″	130°35′32″	4	1	4	4	4	4	4	4	4	4																																	
計										36	36	36	36	36	36	36	36	4	4				4	4	4	4	4	4	4	4	4	4	4	4	4	4	4	4	4	4	4	4	4	4	4	4	4	4	4	

水系名（河川）	水域名	環境基準	測定地点 名称（＊印はBOD等環境基準点 ○印は水生生物保全環境基準点 ☆印は全窒素等環境基準点））	測定地点 統一番号	総測定日数	日間調査回数	要監視項目 クロロホルム	トランス－1，2－ジクロロエチレン	1，2－ジクロロプロパン	p－ジクロロベンゼン	イソキサチオン	ダイアジノン	フェニトロチオン	イソプロチオラン	オキシン銅	クロロタロニル	プロピザミド	EPN	ジクロルボス	フェノブカルブ	イプロベンホス	クロルニトロフェン	トルエン	キシレン	フタル酸ジエチルヘキシル	ニッケル	モリブデン	アンチモン	塩化ビニルモノマー	エピクロロヒドリン	全マンガン	ウラン	PFOS及びPFOA	（水生生物保全項目） フェノール	ホルムアルデヒド	4－t－オクチルフェノール	アニリン	2，4－ジクロロフェノール	その他の項目 電気伝導度	MBAS	全有機炭素	クロロフィルa	TBT・TPT	塩分	塩化物イオン	アンモニア性窒素	リン酸態リン	トリハロメタン生成能	底質	その他					実施機関
遠賀川	犬鳴川	B－イ 生物B－イ	粥田橋下流	089－53	4	1																																	4																	宮若市
	犬鳴川（迎野川）	B－イ	天照橋下流	089－57	4	1																																																		
	犬鳴川	B－イ 生物B－イ	宮田橋下流	089－54	4	1																																																	
	犬鳴川（八木山川）	B－イ 生物B－イ	太蔵橋下流	091－51	4	1																																																	
	犬鳴川（有木川）	B－イ	山陽新幹線下流	089－58	4	1																																																	
	犬鳴川	B－イ 生物B－イ	清泉橋下流	089－56	4	1																																	4																
	犬鳴川（山口川）	B－イ	福丸橋下流	089－61	4	1																																																	
	犬鳴川（黒丸川）	B－イ	黒目橋上流	089－62	4	1																																																	
	犬鳴川	B－イ 生物B－イ	脇田温泉下	089－63	4	1																																	4																
計																																							12																	

水系名（河川）	水域名	環境基準	測定地点 名称（＊印はBOD等環境基準点 ○印は水生生物保全環境基準点 ☆印は全窒素等環境基準点））	統一番号	所在地	緯度（N）	経度（E）	総測定日数	日間調査回数	生活環境項目 pH	DO	BOD	COD	SS	大腸菌群数	全窒素	全燐	n－ヘキサン抽出物質	全亜鉛（水生生物保全）	ノニルフェノール（水生生物保全）	LAS（水生生物保全）	底層溶存酸素量（水生生物保全）	健康項目 カドミウム	全シアン	鉛	六価クロム	砒素	総水銀	アルキル水銀	PCB	ジクロロメタン	四塩化炭素	1，2－ジクロロエタン	1，1－ジクロロエチレン	シス－1，2－ジクロロエチレン	1，1，1－トリクロロエタン	1，1，2－トリクロロエタン	トリクロロエチレン	テトラクロロエチレン	1，3－ジクロロプロペン	チウラム	シマジン	チオベンカルブ	ベンゼン	セレン	硝酸性窒素及び亜硝酸性窒素	ふっ素	ほう素	1，4－ジオキサン	実施機関
遠賀川	中元寺川	B-イ 生物B-イ	中村橋	094－51	川崎町	33°36'39″	130°48'30″	4	1	4		4																																							川崎町
	中元寺川	B-イ 生物B-イ	柿添橋	094－52	川崎町	33°36'19″	130°48'44″	4	1	4		4																																							
	中元寺川	B-イ 生物B-イ	真崎橋	094－53	川崎町	33°34'26″	130°48'53″	4	1	4		4																																							
	中元寺川（安宅川）	B-イ	公門橋	094－54	川崎町	33°34'20″	130°48'47″	4	1	4		4																																							
計										16		16																																							

水系名（河川）	水域名	環境基準	測定地点		総測定日数	日間調査回数	要監視項目																											（水生生物保全項目）					その他の項目																実施機関
			名称（＊印はBOD等環境基準点 ○印は水生生物保全環境基準点 ☆印は全窒素等環境基準点））	統一番号			クロロホルム	トランス－１，２－ジクロロエチレン	１，２－ジクロロプロパン	p－ジクロロベンゼン	イソキサチオン	ダイアジノン	フェニトロチオン	イソプロチオラン	オキシン銅	クロロタロニル	プロピザミド	EPN	ジクロルボス	フェノブカルブ	イプロベンホス	クロルニトロフェン	トルエン	キシレン	フタル酸ジエチルヘキシル	ニッケル	モリブデン	アンチモン	塩化ビニルモノマー	エピクロロヒドリン	全マンガン	ウラン	PFOS及びPFOA	フェノール	ホルムアルデヒド	４－t－オクチルフェノール	アニリン	２，４－ジクロロフェノール	電気伝導度	MBAS	全有機炭素	クロロフィルa	TBT・TPT	塩分	塩化物イオン	アンモニア性窒素	リン酸態リン	トリハロメタン生成能	底質	その他					
遠賀川	中元寺川	B-イ 生物B-イ	中村橋	094－51	4	1																																																川崎町
	中元寺川	B-イ 生物B-イ	柿添橋	094－52	4	1																																																
	中元寺川	B-イ 生物B-イ	真崎橋	094－53	4	1																																																
	中元寺川 （安宅川）	B-イ	公門橋	094－54	4	1																																																
計																																																							

エ　筑前海流入河川（Ⅰ）
（糟屋、宗像、遠賀地区）

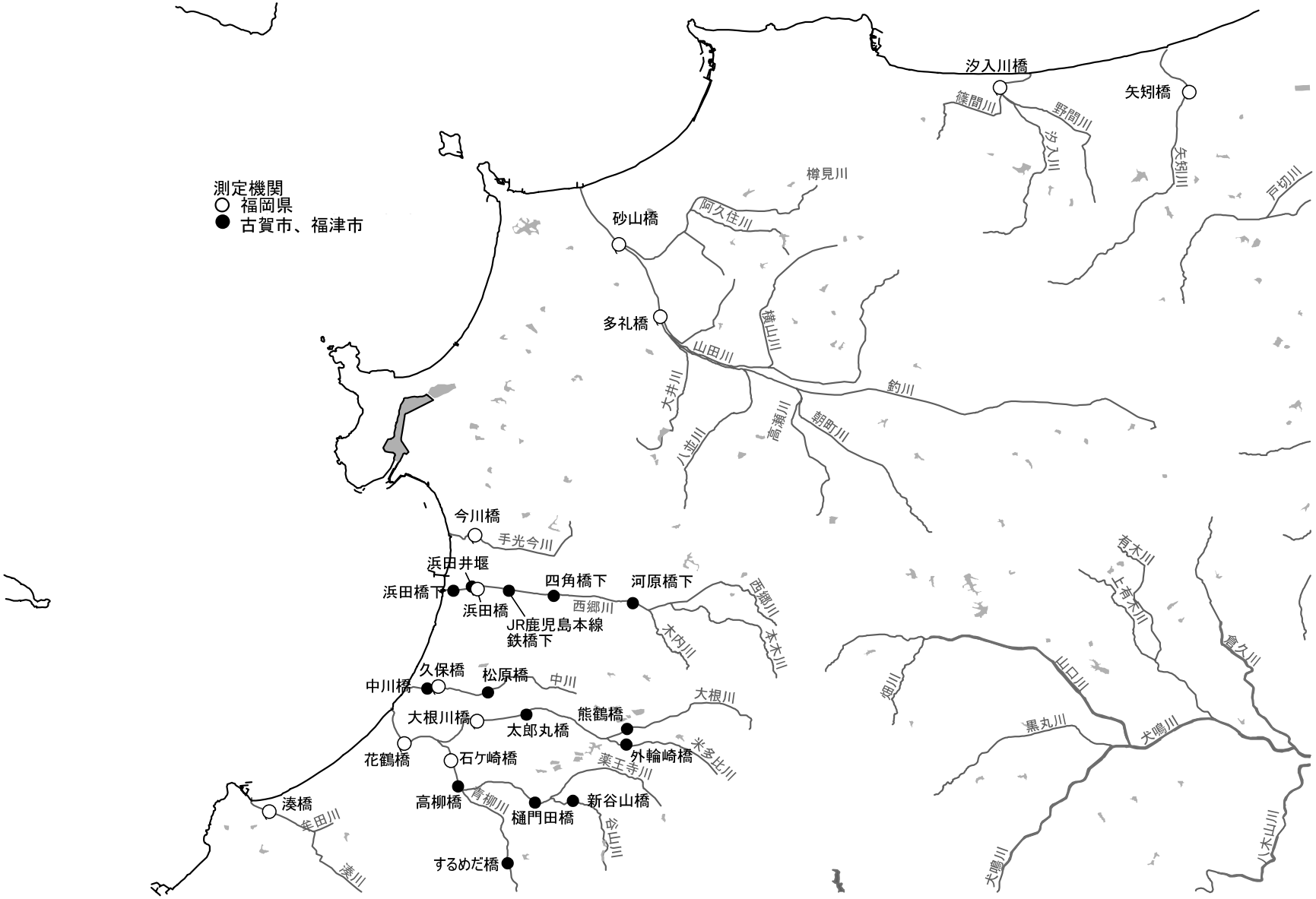

筑前海流入河川（Ⅱ）
（糸島地区）

水系名（河川）	水域名	環境基準	測定地点 名称（＊印はBOD等環境基準点 ○印は水生生物保全環境基準点）	統一番号	所在地	緯度（N）	経度（E）	総測定日数	日間調査回数	生活環境項目 pH	DO	BOD	COD	SS	大腸菌群数	全窒素	全燐	n－ヘキサン抽出物質	全亜鉛（水生生物保全）	ノニルフェノール（水生生物保全）	LAS（水生生物保全）	底層溶存酸素量（水生生物保全）	健康項目 カドミウム	全シアン	鉛	六価クロム	砒素	総水銀	アルキル水銀	PCB	ジクロロメタン	四塩化炭素	1，2－ジクロロエタン	1，1－ジクロロエチレン	シス－1，2－ジクロロエチレン	1，1，1－トリクロロエタン	1，1，2－トリクロロエタン	トリクロロエチレン	テトラクロロエチレン	1，3－ジクロロプロペン	チウラム	シマジン	チオベンカルブ	ベンゼン	セレン	硝酸性窒素及び亜硝酸性窒素	ふっ素	ほう素	1，4－ジオキサン	実施機関
筑前海流入河川Ⅰ	矢矧川	C-イ 生物B-イ	＊○ 矢矧橋	113－01	岡垣町	33°52′27″	130°38′12″	12	1	12	12	12	12	12	1	2	2		4	1	4		1	1	1	1	1	1	1		1	1	1	1	1	1	1	1	1	1	1	1	1	1	1	1	1	1	1	1	福岡県
	汐入川	B-イ 生物B-イ	＊○ 汐入川橋	114－01	岡垣町	33°52′30″	130°35′40″	12	1	12	12	12	12	12	1	2	2		4	1	4		1	1	1	1	1	1	1		1	1	1	1	1	1	1	1	1	1	1	1	1	1	1	1	1	1	1	1	
	釣川	B-ハ 生物B-イ	＊○ 砂山橋	115－01	宗像市	33°50′23″	130°30′32″	12	1	12	12	12	12	12	1	2	2		4	1	4		1	1	1	1	1	1	1		1	1	1	1	1	1	1	1	1	1	1	1	1	1	1	1	1	1	1	1	
		B-ハ 生物B-イ	＊ 多礼橋	115－02	宗像市	33°49′25″	130°31′05″	12	1	12	12	12	12	12	1	2	2						1	1	1	1	1	1	1		1	1	1	1	1	1	1	1	1	1	1	1	1	1	1	1	1	1	1	1	
	西郷川	B-ハ	＊ 浜田橋	116－01	福津市	33°45′46″	130°28′36″	12	1	12	12	12	12	12	1	2	2						1	1	1	1	1	1	1		1	1	1	1	1	1	1	1	1	1	1	1	1	1	1	1	1	1	1	1	
	手光今川	—	今川橋	222－51	福津市	33°46′29″	130°28′36″	4	1	4	4	4	4	4	1	2	2						1	1	1	1	1	1	1		1	1	1	1	1	1	1	1	1	1	1	1	1	1	1	1	1	1	1	1	
	大根川	B-ハ 生物B-イ	＊○ 花鶴橋	118－01	古賀市	33°43′39″	130°27′39″	12	1	12	12	12	12	12	1	2	2		4	1	4		1	1	1	1	1	1	1		1	1	1	1	1	1	1	1	1	1	1	1	1	1	1	1	1	1	1	1	
		A-イ 生物B-イ	＊ 大根川橋	117－01	古賀市	33°43′58″	130°28′38″	12	1	12	12	12	12	12	1	2	2						1	1	1	1	1	1	1		1	1	1	1	1	1	1	1	1	1	1	1	1	1	1	1	1	1	1	1	
	谷山川	A-イ	＊ 石ヶ崎橋	117－02	古賀市	33°43′28″	130°28′17″	12	1	12	12	12	12	12	1	2	2						1	1	1	1	1	1	1		1	1	1	1	1	1	1	1	1	1	1	1	1	1	1	1	1	1	1	1	
	湊川	C-ハ	＊ 湊橋	119－01	新宮町	33°42′45″	130°25′49″	12	1	12	12	12	12	12	1	2	2						1	1	1	1	1	1	1		1	1	1	1	1	1	1	1	1	1	1	1	1	1	1	1	1	1	1	1	
	中川	—	久保橋	211－53	古賀市	33°44′26″	130°28′05″	4	1	4	4	4	4	4	1	2	2						1	1	1	1	1	1	1		1	1	1	1	1	1	1	1	1	1	1	1	1	1	1	1	1	1	1	1	
計										116	116	116	116	116	11	22	22		16	4	16		11	11	11	11	11	11	11		11	11	11	11	11	11	11	11	11	11	11	11	11	11	11	11	11	11	11	11	

水系名（河川）	水域名	環境基準	測定地点 名称（＊印はBOD等環境基準点 ○印は水生生物保全環境基準点）	測定地点 統一番号	総測定日数	日間調査回数	要監視項目 クロロホルム	トランス-1,2-ジクロロエチレン	1,2-ジクロロプロパン	p-ジクロロベンゼン	イソキサチオン	ダイアジノン	フェニトロチオン	イソプロチオラン	オキシン銅	クロロタロニル	プロピザミド	EPN	ジクロルボス	フェノブカルブ	イプロベンホス	クロルニトロフェン	トルエン	キシレン	フタル酸ジエチルヘキシル	ニッケル	モリブデン	アンチモン	塩化ビニルモノマー	エピクロロヒドリン	全マンガン	ウラン	有機フッ素化合物（PFOS及びPFOA）	（水生生物保全項目）フェノール	ホルムアルデヒド	4-t-オクチルフェノール	アニリン	2,4-ジクロロフェノール	その他の項目 電気伝導度	MBAS	全有機炭素	クロロフィルa	TBT・TPT	塩分	塩化物イオン	アンモニア性窒素	リン酸態リン	トリハロメタン生成能	底質	その他	実施機関
筑前海流入河川Ⅰ	矢矧川	C-イ 生物B-イ	＊○ 矢矧橋	113-01	12	1																													1	1	1	12												福岡県
	汐入川	B-イ 生物B-イ	＊○ 汐入川橋	114-01	12	1																													1	1	1	12												
	釣川	B-ハ 生物B-イ	＊○ 砂山橋	115-01	12	1																													1	1	1	12												
		B-ハ 生物B-イ	＊ 多礼橋	115-02	12	1																																12											
	西郷川	B-ハ	＊ 浜田橋	116-01	12	1																										2						12											
	手光今川	—	今川橋	222-51	4	1																																4											
	大根川	B-ハ 生物B-イ	＊○ 花鶴橋	118-01	12	1																										2			1	1	1	12											
		A-イ 生物B-イ	＊ 大根川橋	117-01	12	1																																12											
	谷山川	A-イ	＊ 石ヶ崎橋	117-02	12	1																																12											
	湊川	C-ハ	＊ 湊橋	119-01	12	1																										2						12											
	中川	—	久保橋	211-53	4	1																																4											
計																																6			4	4	4	116											

水系名（河川）	水域名	環境基準	測定地点 名称（＊印はBOD等環境基準点 ○印は水生生物保全環境基準点）	統一番号	所在地	緯度（N）	経度（E）	総測定日数	日間調査回数	生活環境項目 pH	DO	BOD	COD	SS	大腸菌群数	全窒素	全燐	n－ヘキサン抽出物質	全亜鉛（水生生物保全）	ノニルフェノール（水生生物保全）	LAS（水生生物保全）	底層溶存酸素量（水生生物保全）	健康項目 カドミウム	全シアン	鉛	六価クロム	砒素	総水銀	アルキル水銀	PCB	ジクロロメタン	四塩化炭素	1，2－ジクロロエタン	1，1－ジクロロエチレン	シス－1，2－ジクロロエチレン	1，1，1－トリクロロエタン	1，1，2－トリクロロエタン	トリクロロエチレン	テトラクロロエチレン	1，3－ジクロロプロペン	チウラム	シマジン	チオベンカルブ	ベンゼン	セレン	硝酸性窒素及び亜硝酸性窒素	ふっ素	ほう素	1，4－ジオキサン	実施機関
筑前海流入河川Ⅱ	桜井川	A-イ 生物B-イ	＊○ 汐井橋	120－01	糸島市	33°36′41″	130°09′46″	12	1	12	12	12	12	12	1	2	2		4	1	4		1	1	1	1	1	1	1		1	1	1	1	1	1	1	1	1	1	1	1	1	1	1	1	1	1	1	1	1	福岡県
	一貫山川	A-イ	＊ 深江橋	122－01	糸島市	33°30′16″	130°08′21″	12	1	12	12	12	12	12	1	2	2						1	1	1	1	1	1	1		1	1	1	1	1	1	1	1	1	1	1	1	1	1	1	1	1	1	1	1	1	
	加茂川	A-イ 生物B-イ	＊○ 佐波橋	123－01	糸島市	33°30′27″	130°06′48″	12	1	12	12	12	12	12	1	2	2		4	1	4		1	1	1	1	1	1	1		1	1	1	1	1	1	1	1	1	1	1	1	1	1	1	1	1	1	1	1	1	
	福吉川	A-イ 生物B-イ	＊○ 福吉橋	124－01	糸島市	33°30′15″	130°05′01″	12	1	12	12	12	12	12	1	2	2		4	1	4		1	1	1	1	1	1	1		1	1	1	1	1	1	1	1	1	1	1	1	1	1	1	1	1	1	1	1	1	
	雷山川	A-イ 生物B-イ	＊○ 加布羅橋	121－01	糸島市	33°33′54″	130°11′25″	12	1	12	12	12	12	12	1	2	2		4	1	4		1	1	1	1	1	1	1		1	1	1	1	1	1	1	1	1	1	1	1	1	1	1	1	1	1	1	1	1	
	長野川	A-イ	＊ 赤坂橋	121－02	糸島市	33°32′49″	130°10′40″	12	1	12	12	12	12	12	1	2	2						1	1	1	1	1	1	1		1	1	1	1	1	1	1	1	1	1	1	1	1	1	1	1	1	1	1	1	1	
計										72	72	72	72	72	6	12	12		16	4	16		6	6	6	6	6	6	6		6	6	6	6	6	6	6	6	6	6	6	6	6	6	6	6	6	6	6	6	6	

水系名（河川）	水域名	環境基準	測定地点 名称（＊印はBOD等環境基準点 ○印は水生生物保全環境基準点）	測定地点 統一番号	総測定日数	日間調査回数	要監視項目 クロロホルム	トランス-1，2-ジクロロエチレン	1，2-ジクロロプロパン	p-ジクロロベンゼン	イソキサチオン	ダイアジノン	フェニトロチオン	イソプロチオラン	オキシン銅	クロロタロニル	プロピザミド	EPN	ジクロルボス	フェノブカルブ	イプロベンホス	クロルニトロフェン	トルエン	キシレン	フタル酸ジエチルヘキシル	ニッケル	モリブデン	アンチモン	塩化ビニルモノマー	エピクロロヒドリン	全マンガン	ウラン	有機フッ素化合物（PFOS及びPFOA）	（水生生物保全項目） フェノール	ホルムアルデヒド	4-t-オクチルフェノール	アニリン	2，4-ジクロロフェノール	その他の項目 電気伝導度	MBAS	全有機炭素	クロロフィルa	TBT・TPT	塩分	塩化物イオン	アンモニア性窒素	リン酸態リン	トリハロメタン生成能	底質	その他	実施機関
筑前海流入河川Ⅱ	桜井川	A-イ 生物B-イ	＊○ 汐井橋	120－01	12	1																													1	1	1	12													福岡県
	一貫山川	A-イ	＊ 深江橋	122－01	12	1																																12												
	加茂川	A-イ 生物B-イ	＊○ 佐波橋	123－01	12	1																													1	1	1	12												
	福吉川	A-イ 生物B-イ	＊○ 福吉橋	124－01	12	1																													1	1	1	12												
	雷山川	A-イ 生物B-イ	＊○ 加布羅橋	121－01	12	1																													1	1	1	12												
	長野川	A-イ	＊ 赤坂橋	121－02	12	1																																12												
計																																			4	4	4	72												

水系名（河川）	水域名	環境基準	測定地点 名称（＊印はBOD等環境基準点 ○印は水生生物保全環境基準点 ☆印は全窒素等環境基準点））	統一番号	所在地	緯度（N）	経度（E）	総測定日数	日間調査回数	生活環境項目 pH	DO	BOD	COD	SS	大腸菌群数	全窒素	全燐	n－ヘキサン抽出物質	全亜鉛（水生生物保全）	ノニルフェノール（水生生物保全）	LAS（水生生物保全）＊注	底層溶存酸素量（水生生物保全）	健康項目 カドミウム	全シアン	鉛	六価クロム	砒素	総水銀	アルキル水銀	PCB	ジクロロメタン	四塩化炭素	1，2－ジクロロエタン	1，1－ジクロロエチレン	シス－1，2－ジクロロエチレン	1，1，1－トリクロロエタン	1，1，2－トリクロロエタン	トリクロロエチレン	テトラクロロエチレン	1，3－ジクロロプロペン	チウラム	シマジン	チオベンカルブ	ベンゼン	セレン	硝酸性窒素及び亜硝酸性窒素	ふっ素	ほう素	1，4－ジオキサン	実施機関
筑前海流入河川	谷山川（青柳川）	A－イ	高柳橋	117－52	古賀市	33°43'05″	130°28'22″	4	1	4	4	4		4	4	4	4																																		古賀市
	谷山川（青柳川）	A－イ	するめだ橋	117－55	古賀市	33°42'04″	130°29'02″	4	1	4	4	4		4	4	4	4																																		
	谷山川	A－イ	樋門田橋	117－56	古賀市	33°42'53″	130°29'24″	4	1	4	4	4		4	4	4	4																																		
	谷山川	A－イ	新谷山橋	117－57	古賀市	33°42'53″	130°29'58″	4	1	4	4	4		4	4	4	4																																		
	大根川（米多比川）	A－イ 生物B－イ	外輪崎橋	117－58	古賀市	33°43'38″	130°30'34″	4	1	4	4	4		4	4	4	4																																		
	大根川	A－イ 生物B－イ	太郎丸橋	117－53	古賀市	33°44'04″	130°29'17″	4	1	4	4	4		4	4	4	4																																		
	大根川	A－イ 生物B－イ	熊鶴橋	117－59	古賀市	33°43'49″	130°30'33″	4	1	4	4	4		4	4	4	4																																		
	中川	—	中川橋	211－54	古賀市	33°44'25″	130°27'58″	4	1	4	4	4		4	4	4	4																																		
	中川	—	松原橋	211－52	古賀市	33°44'22″	130°28'47″	4	1	4	4	4		4	4	4	4																																		
計										36	36	36		36	36	36	36																																		

水系名（河川）	水域名	環境基準	測定地点 名称（＊印はBOD等環境基準点 ○印は水生生物保全環境基準点 ☆印は全窒素等環境基準点））	測定地点 統一番号	総測定日数	日間調査回数	要監視項目 クロロホルム	トランス－1，2－ジクロロエチレン	1，2－ジクロロプロパン	p－ジクロロベンゼン	イソキサチオン	ダイアジノン	フェニトロチオン	イソプロチオラン	オキシン銅	クロロタロニル	プロピザミド	EPN	クロルピリホス	フェノブカルブ	イプロベンホス	クロルニトロフェン	トルエン	キシレン	フタル酸ジエチルヘキシル	ニッケル	モリブデン	アンチモン	塩化ビニルモノマー	エピクロロヒドリン	全マンガン	ウラン	PFOS及びPFOA（水生生物保全項目）	フェノール	ホルムアルデヒド	4－t－オクチルフェノール	アニリン	2，4－ジクロロフェノール	その他の項目 電気伝導度	MBAS	全有機炭素	クロロフィルa	TBT・TPT	塩分	塩化物イオン	アンモニア性窒素	リン酸態リン	トリハロメタン生成能	底質	その他					実施機関
筑前海流入河川	谷山川（青柳川）	A－イ	高柳橋	117－52	4	1																																																	古賀市
	谷山川（青柳川）	A－イ	するめだ橋	117－55	4	1																																																	
	谷山川	A－イ	樋門田橋	117－56	4	1																																																	
	谷山川	A－イ	新谷山橋	117－57	4	1																																																	
	大根川（米多比川）	A－イ 生物B－イ	外輪崎橋	117－58	4	1																																																	
	大根川	A－イ 生物B－イ	太郎丸橋	117－53	4	1																																																	
	大根川	A－イ 生物B－イ	熊鶴橋	117－59	4	1																																																	
	中川	—	中川橋	211－54	4	1																																																	
	中川	—	松原橋	211－52	4	1																																																	
計																																																								

水系名（河川）	水域名	環境基準	測定地点 名称（＊印はBOD等環境基準点 ○印は水生生物保全環境基準点 ☆印は全窒素等環境基準点））	統一番号	所在地	緯度（N）	経度（E）	総測定日数	日間調査回数	生活環境項目 pH	DO	BOD	COD	SS	大腸菌群数	全窒素	全燐	n－ヘキサン抽出物質	全亜鉛（水生生物保全）	健康項目 ノニルフェノール（水生生物保全）	LAS（水生生物保全）	底層溶存酸素量（水生生物保全）	カドミウム	全シアン	鉛	六価クロム	砒素	総水銀	アルキル水銀	PCB	ジクロロメタン	四塩化炭素	1，2－ジクロロエタン	1，1－ジクロロエチレン	シス－1，2－ジクロロエチレン	1，1，1－トリクロロエタン	1，1，2－トリクロロエタン	トリクロロエチレン	テトラクロロエチレン	1，3－ジクロロプロペン	チウラム	シマジン	チオベンカルブ	ベンゼン	セレン	硝酸性窒素及び亜硝酸性窒素	ふっ素	ほう素	1，4－ジオキサン	実施機関
筑前海流入河川	西郷川	B－ハ	浜田橋下	116－54	福津市	33°45'44″	130°28'19″	4	1	4	4	4	4	4	4	4	4	4	4	1	1		1	1	1	1	1	1	1	1	1	1	1	1	1	1	1	1	1	1	1	1	1	1	1	1	1	1	1	1	1	福津市
	西郷川	B－ハ	浜田井堰	116－55	福津市	33°45'46″	130°28'35″	4	1	4	4	4	4	4	4	4	4	4	4	1	1		1	1	1	1	1	1	1	1	1	1	1	1	1	1	1	1	1	1	1	1	1	1	1	1	1	1	1	1	1	
	西郷川	B－ハ	JR鹿児島本線鉄橋下	116－56	福津市	33°45'44″	130°29'03″	4	1	4	4	4	4	4	4	4	4	4	4	1	1		1	1	1	1	1	1	1	1	1	1	1	1	1	1	1	1	1	1	1	1	1	1	1	1	1	1	1	1	1	
	西郷川	B－ハ	四角橋下	116－57	福津市	33°45'40″	130°29'40″	4	1	4	4	4	4	4	4	4	4	4	4	1	1		1	1	1	1	1	1	1	1	1	1	1	1	1	1	1	1	1	1	1	1	1	1	1	1	1	1	1	1	1	
	西郷川	B－ハ	河原橋下	116－58	福津市	33°45'34″	130°30'44″	4	1	4	4	4	4	4	4	4	4	4	4	1	1		1	1	1	1	1	1	1	1	1	1	1	1	1	1	1	1	1	1	1	1	1	1	1	1	1	1	1	1	1	
計										20	20	20	20	20	20	20	20	20	20	5	5		5	5	5	5	5	5	5	5	5	5	5	5	5	5	5	5	5	5	5	5	5	5	5	5	5	5	5	5	5	

水系名（河川）	水域名	環境基準	測定地点 名称（＊印はBOD等環境基準点 ○印は水生生物保全環境基準点 ☆印は全窒素等環境基準点））	測定地点 統一番号	総測定日数	日間調査回数	要監視項目 クロロホルム	トランス－1，2－ジクロロエチレン	1，2－ジクロロプロパン	p－ジクロロベンゼン	イソキサチオン	ダイアジノン	フェニトロチオン	イソプロチオラン	オキシン銅	クロロタロニル	プロピザミド	EPN	ジクロルボス	フェノブカルブ	イプロベンホス	クロルニトロフェン	トルエン	キシレン	フタル酸ジエチルヘキシル	ニッケル	モリブデン	アンチモン	塩化ビニルモノマー	エピクロロヒドリン	全マンガン	ウラン	PFOS及びPFOA	（水生生物保全項目） フェノール	ホルムアルデヒド	4－t－オクチルフェノール	アニリン	2，4－ジクロロフェノール	その他の項目 電気伝導度	MBAS	全有機炭素	クロロフィルa	TBT・TPT	塩分	塩化物イオン	アンモニア性窒素	リン酸態リン	トリハロメタン生成能	底質	その他					実施機関
筑前海流入河川	西郷川	B－ハ	浜田橋下	116－54	4	1																																																	福津市
	西郷川	B－ハ	浜田井堰	116－55	4	1																																																	
	西郷川	B－ハ	JR鹿児島本線鉄橋下	116－56	4	1																																																
	西郷川	B－ハ	四角橋下	116－57	4	1																																																
	西郷川	B－ハ	河原橋下	116－58	4	1																																																
計																																																							

オ　博多湾流入河川

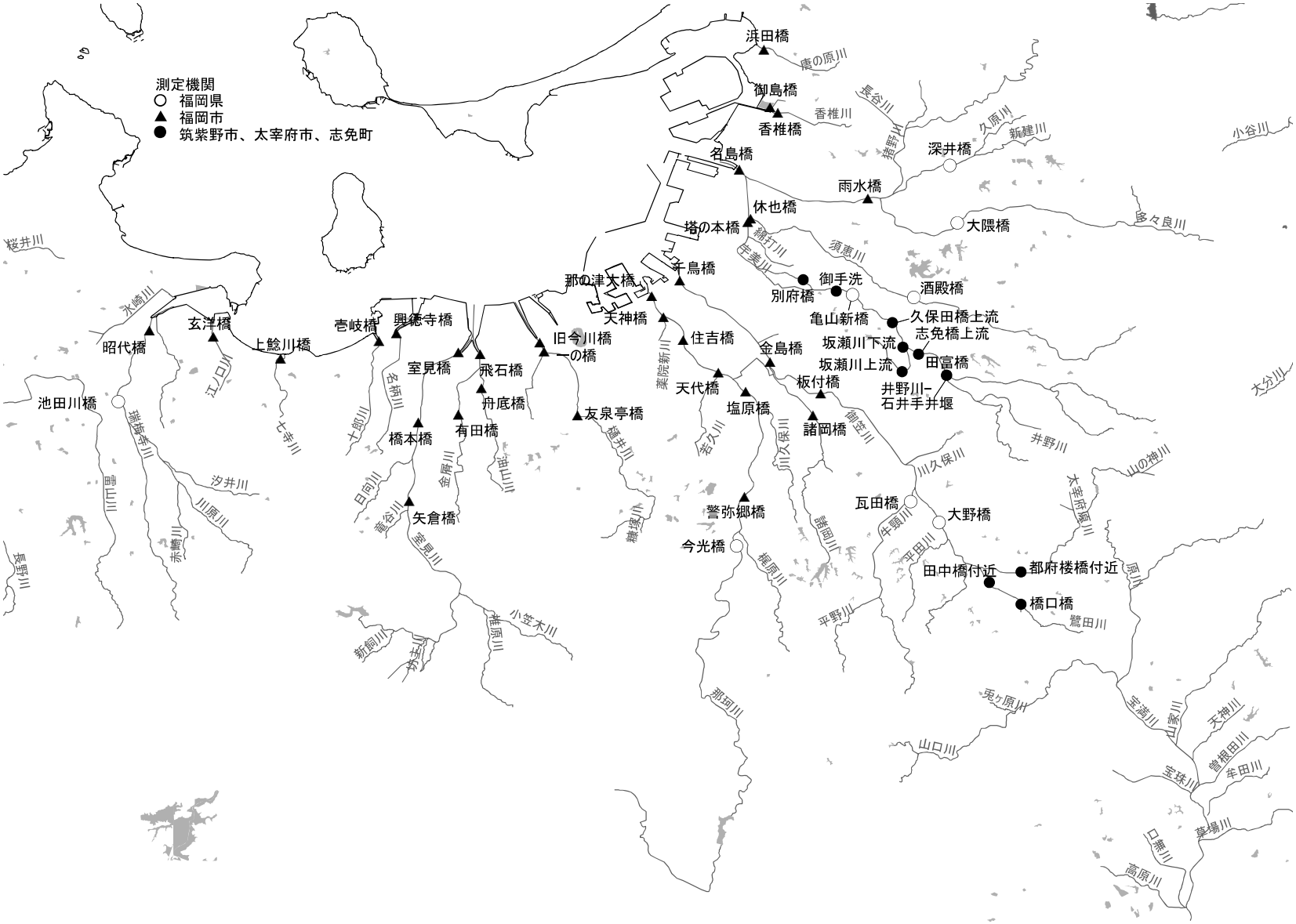
測定機関
福岡県
福岡市
筑紫野市、太宰府市、志免町
浜田橋
御島橋
香椎橋
名島橋
雨水橋
休也橋
塔の本橋
千鳥橋
那の津大橋
天神橋
住吉橋
旧今川橋
一の橋
金島橋
天代橋
塩原橋
板付橋
諸岡橋
友泉亭橋
警弥郷橋
今光橋
瓦田橋
大野橋
田中橋付近
都府楼橋付近
橋口橋
別府橋
御手洗
酒殿橋
亀山新橋
久保田橋上流
志免橋上流
坂瀬川下流
坂瀬川上流
田富橋
井野川-
石井手井堰
深井橋
大隈橋
玄洋橋
昭代橋
上鯰川橋
壱岐橋
興徳寺橋
室見橋
飛石橋
舟底橋
有田橋
橋本橋
矢倉橋
池田川橋
唐の原川
長谷川
香椎川
久原川
新建川
小谷川
多々良川
桜井川
永崎川
江ノ口川
七寸川
上鯰川
名柏川
金屋川
日向川
黄谷川
汐井川
川原川
赤崎川
唐山川
瑞梅寺川
新飼川
小笠木川
那珂川
須恵川
宇美川
薬院新川
御笠川
若久川
川久保川
井野川
山の神川
大谷川
牛頸川
平田川
麁原川
平野川
鷺田川
兎ヶ原川
山口川
宝満川
山家川
天神川
曽根田川
牟田川
宝珠川
草場川
口藤川
高原川
大分川

水系名（河川）	水域名	環境基準	測定地点 名称（＊印はBOD等環境基準点 ○印は水生生物保全環境基準点）	統一番号	所在地	緯度（N）	経度（E）	総測定日数	日間調査回数	生活環境項目 pH	DO	BOD	COD	SS	大腸菌群数	全窒素	全燐	n－ヘキサン抽出物質	全亜鉛（水生生物保全）	ノニルフェノール（水生生物保全）	LAS（水生生物保全）	底層溶存酸素量（水生生物保全）	健康項目 カドミウム	全シアン	鉛	六価クロム	砒素	総水銀	アルキル水銀	PCB	ジクロロメタン	四塩化炭素	1，2－ジクロロエタン	1，1－ジクロロエチレン	シス－1，2－ジクロロエチレン	1，1，1－トリクロロエタン	1，1，2－トリクロロエタン	トリクロロエチレン	テトラクロロエチレン	1，3－ジクロロプロペン	チウラム	シマジン	チオベンカルブ	ベンゼン	セレン	硝酸性窒素及び亜硝酸性窒素	ふっ素	ほう素	1，4－ジオキサン	実施機関
博多湾流入河川	多々良川	A-ロ 生物B-イ	＊ 大隈橋	099－01	粕屋町	33°37′21″	130°29′47″	12	1	12	12	12	12	12	1	2	2						1	1	1	1	1	1	1		1	1	1	1	1	1	1	1	1	1	1	1	1	1	1	1	1	1	1	1	1	福岡県
	久原川	A-ロ	＊ 深井橋	099－03	久山町	33°38′28″	130°29′44″	12	1	12	12	12	12	12	1	2	2						1	1	1	1	1	1	1	1	1	1	1	1	1	1	1	1	1	1	1	1	1	1	1	1	1	1	1	1	1	1	1	1
	須恵川	B-イ 生物B-イ	＊ 酒殿橋	101－01	粕屋町	33°35′56″	130°28′58″	12	1	12	12	12	12	12	1	2	2						1	1	1	1	1	1	1		1	1	1	1	1	1	1	1	1	1	1	1	1	1	1	1	1	1	1	1	1	1	1	1
	宇美川	B-イ 生物B-イ	＊ 亀山新橋	103－01	志免町	33°36′00″	130°27′48″	12	1	12	12	12	12	12	1	2	2						1	1	1	1	1	1	1		1	1	1	1	1	1	1	1	1	1	1	1	1	1	1	1	1	1	1	1	1	1	1	1
	御笠川	B-イ 生物B-イ	大野橋	005－54	大野城市	33°31′39″	130°29′27″	4	1	4	4	4	4	4	1	2	2						1	1	1	1	1	1	1		1	1	1	1	1	1	1	1	1	1	1	1	1	1	1	1	1	1	1	1	1	1	1	1
	牛頸川	B-イ	瓦田橋	005－55	大野城市	33°32′04″	130°28′54″	4	1	4	4	4	4	4	1	2	2						1	1	1	1	1	1	1	1	1	1	1	1	1	1	1	1	1	1	1	1	1	1	1	1	1	1	1	1	1	1	1	1
	那珂川	A-イ 生物A-イ	○ 今光橋	002－60	那珂川町	33°31′12″	130°25′35″	4	1	4	4	4	4	4	1	2	2		4	1	4																																	
	瑞梅寺川	A-イ 生物B-イ	池田川橋	110－51	糸島市	33°33′58″	130°13′49″	4	1	4	4	4	4	4	1	2	2						1	1	1	1	1	1	1		1	1	1	1	1	1	1	1	1	1	1	1	1	1	1	1	1	1	1	1	1	1	1	1
計										64	64	64	64	64	8	16	16		4	1	4		7	7	7	7	7	7	7	2	7	7	7	7	7	7	7	7	7	7	7	7	7	7	7	7	7	7	7	7	7	7	7	7

水系名（河川）	水域名	環境基準	測定地点 名称（＊印はBOD等環境基準点 ○印は水生生物保全環境基準点）	測定地点 統一番号	総測定日数	日間調査回数	クロロホルム	トランス-1,2-ジクロロエチレン	1,2-ジクロロプロパン	p-ジクロロベンゼン	イソキサチオン	ダイアジノン	フェニトロチオン	イソプロチオラン	オキシン銅	クロロタロニル	プロピザミド	EPN	ジクロルボス	フェノブカルブ	イプロベンホス	クロルニトロフェン	トルエン	キシレン	フタル酸ジエチルヘキシル	ニッケル	モリブデン	アンチモン	塩化ビニルモノマー	エピクロロヒドリン	全マンガン	ウラン	有機フッ素化合物（PFOS及びPFOA）	フェノール	ホルムアルデヒド	4-t-オクチルフェノール	アニリン	2,4-ジクロロフェノール	電気伝導度	MBAS	全有機炭素	クロロフィルa	TBT・TPT	塩分	塩化物イオン	アンモニア性窒素	リン酸態リン	トリハロメタン生成能	底質	その他	実施機関
							要監視項目																										（水生生物保全項目）						その他の項目											
博多湾流入河川	多々良川	A-ロ 生物B-イ	＊ 大隈橋	099－01	12	1																																12												福岡県
	久原川	A-ロ	＊ 深井橋	099－03	12	1	1	1	1	1	1	1	1	1	1	1	1	1	1	1	1	1	1	1	1	1	1	1	1	1	1		1	1				12												
	須恵川	B-イ 生物B-イ	＊ 酒殿橋	101－01	12	1																																12												
	宇美川	B-イ 生物B-イ	＊ 亀山新橋	103－01	12	1																																12										1		
	御笠川	B-イ 生物B-イ	大野橋	005－54	4	1																																4												
	牛頸川	B-イ	瓦田橋	005－55	4	1	1	1	1	1	1	1	1	1	1	1	1	1	1	1	1	1	1	1	1	1	1	1	1	1	1		1	1				4												
	那珂川	A-イ 生物A-イ	○ 今光橋	002－60	4	1																													1	1	1	4												
	瑞梅寺川	A-イ 生物B-イ	池田川橋	110－51	4	1																																4												
計							2	2	2	2	2	2	2	2	2	2	2	2	2	2	2	2	2	2	2	2	2	2	2	2	2		2	2	1	1	1	64										1		

水系名（河川）	水域名	環境基準	測定地点 名称（＊印はBOD等環境基準点 ○印は水生生物保全環境基準点 ☆印は全窒素等環境基準点））	統一番号	所在地	緯度（N）	経度（E）	総測定日数	日間調査回数	生活環境項目 pH	DO	BOD	COD	SS	大腸菌群数	全窒素	全燐	n－ヘキサン抽出物質	全亜鉛（水生生物保全）	ノニルフェノール（水生生物保全）	LAS（水生生物保全）	底層溶存酸素量（水生生物保全）	健康項目 カドミウム	全シアン	鉛	六価クロム	砒素	総水銀	アルキル水銀	PCB	ジクロロメタン	四塩化炭素	1，2－ジクロロエタン	1，1－ジクロロエチレン	シス－1，2－ジクロロエチレン	1，1，1－トリクロロエタン	1，1，2－トリクロロエタン	トリクロロエチレン	テトラクロロエチレン	1，3－ジクロロプロペン	チウラム	シマジン	チオベンカルブ	ベンゼン	セレン	硝酸性窒素及び亜硝酸性窒素	ふっ素	ほう素	1，4－ジオキサン	実施機関
博多湾流入河川	唐の原川	C-ロ	＊ 浜田橋	111-01	福岡市東区	33°40'39″	130°26'06″	12	1	12	12	12	12	12	12	12	12		4	4	4		1	1	1	1	1	1	1	1	1	1	1	1	1	1	1	1	1	1	1	1	1	1	1	1	1	1	1	1	福岡市
	浜男川	―	御島橋	213-51	福岡市東区	33°39'33″	130°26'14″	4	1	4	4	4	4	4	4	4	4						1	1	1	1	1	1	1	1	1	1	1	1	1	1	1	1	1	1	1	1	1	1	1	1	1	1	1	1	
	香椎川	―	香椎橋	214-51	福岡市東区	33°39'27″	130°26'23″	4	1	4	4	4	4	4	4	4	4						1	1	1	1	1	1	1	1	1	1	1	1	1	1	1	1	1	1	1	1	1	1	1	1	1	1	1	1	
	多々良川	C-イ 生物B-イ	＊ ○ 名島橋	100-01	福岡市東区	33°38'23″	130°25'38″	12	1	12	12	12	12	12	12	12	12		12	12	12		1	1	1	1	1	1	1	1	1	1	1	1	1	1	1	1	1	1	1	1	1	1	1	1	1	1	1	1	
		A-ロ 生物B-イ	＊ 雨水橋	099-02	粕屋町	33°37'49″	130°28'05″	12	1	12	12	12	12	12	12	12	12						1	1	1	1	1	1	1	1	1	1	1	1	1	1	1	1	1	1	1	1	1	1	1	1	1	1	1	1	
	須恵川	C-イ 生物B-イ	＊ ○ 休也橋	102-01	福岡市東区	33°37'24″	130°25'49″	12	1	12	12	12	12	12	12	12	12		12	12	12		1	1	1	1	1	1	1	1	1	1	1	1	1	1	1	1	1	1	1	1	1	1	1	1	1	1	1	1	
	宇美川	C-ロ 生物B-イ	＊ ○ 塔の本橋	104-01	福岡市東区	33°37'22″	130°25'48″	12	1	12	12	12	12	12	12	12	12		12	12	12		1	1	1	1	1	1	1	1	1	1	1	1	1	1	1	1	1	1	1	1	1	1	1	1	1	1	1	1	
	御笠川	D-イ 生物B-イ	＊ ○ 千鳥橋	007-01	福岡市博多区	33°36'16″	130°24'31″	12	1	12	12	12	12	12	12	12	12		12	12	12		1	1	1	1	1	1	1	1	1	1	1	1	1	1	1	1	1	1	1	1	1	1	1	1	1	1	1	1	
		D-ハ 生物B-イ	＊ 金島橋	006-02	福岡市博多区	33°34'42″	130°26'14″	12	1	12	12	12	12	12	12	12	12						1	1	1	1	1	1	1	1	1	1	1	1	1	1	1	1	1	1	1	1	1	1	1	1	1	1	1	1	
		B-イ 生物B-イ	＊ 板付橋	005-01	福岡市博多区	33°34'06″	130°27'11″	12	1	12	12	12	12	12	12	12	12						1	1	1	1	1	1	1	1	1	1	1	1	1	1	1	1	1	1	1	1	1	1	1	1	1	1	1	1	
	諸岡川	D-ハ	諸岡橋	006-53	福岡市博多区	33°33'41″	130°27'03″	4	1	4	4	4	4	4	4	4	4						1	1	1	1	1	1	1	1	1	1	1	1	1	1	1	1	1	1	1	1	1	1	1	1	1	1	1	1	
計										108	108	108	108	108	108	108	108	0	52	52	52	0	11	11	11	11	11	11	11	11	11	11	11	11	11	11	11	11	11	11	11	11	11	11	11	11	11	11	11	

水系名（河川）	水域名	環境基準	測定地点 名称（＊印はBOD等環境基準点 ○印は水生生物保全環境基準点 ☆印は全窒素等環境基準点））	測定地点 統一番号	総測定日数	日間調査回数	要監視項目 クロロホルム	トランス−1，2−ジクロロエチレン	1，2−ジクロロプロパン	p−ジクロロベンゼン	イソキサチオン	ダイアジノン	フェニトロチオン	イソプロチオラン	オキシン銅	クロロタロニル	プロピザミド	EPN	ジクロルボス	フェノブカルブ	イプロベンホス	クロルニトロフェン	トルエン	キシレン	フタル酸ジエチルヘキシル	ニッケル	モリブデン	アンチモン	塩化ビニルモノマー	エピクロロヒドリン	全マンガン	ウラン	PFOS及びPFOA	（水生生物保全項目） フェノール	ホルムアルデヒド	4−t−オクチルフェノール	アニリン	2，4−ジクロロフェノール	その他の項目 電気伝導度	MBAS	全有機炭素	クロロフィルa	TBT・TPT	塩分	塩化物イオン	アンモニア性窒素	リン酸態リン	トリハロメタン生成能	底質	大腸菌数	ダイオキシン類				実施機関
博多湾流入河川	唐の原川	C−ロ	＊ 浜田橋	111−01	12	1	1	1	1	1	1	1	1	1	1	1	1	1	1	1	1	1	1	1	1	1	1	1	1	1	1	1	1	1	1	1	1	1	12	4					12				1	12	1				福岡市
	浜男川	―	御島橋	213−51	4	1																																	4	4					4					4					
	香椎川	―	香椎橋	214−51	4	1																																	4	4					4					4					
	多々良川	C−イ 生物B−イ	＊○ 名島橋	100−01	12	1	1	1	1	1	1	1	1	1	1	1	1	1	1	1	1	1	1	1	1	1	1	1	1	1	1	1	1	1	1	1	1	1	12	4					12				1	12	1				
		A−ロ 生物B−イ	＊ 雨水橋	099−02	12	1	1	1	1	1	1	1	1	1	1	1	1	1	1	1	1	1	1	1	1	1	1	1	1	1	1	1	1	1	1	1	1	1	12	4					12				1	12					
	須恵川	C−イ 生物B−イ	＊○ 休也橋	102−01	12	1	1	1	1	1	1	1	1	1	1	1	1	1	1	1	1	1	1	1	1	1	1	1	1	1	1	1	1	1	1	1	1	1	12	4					12				1	12					
	宇美川	C−ロ 生物B−イ	＊○ 塔の本橋	104−01	12	1	1	1	1	1	1	1	1	1	1	1	1	1	1	1	1	1	1	1	1	1	1	1	1	1	1	1	1	1	1	1	1	1	12	4					12				1	12					
	御笠川	D−イ 生物B−イ	＊○ 千鳥橋	007−01	12	1	1	1	1	1	1	1	1	1	1	1	1	1	1	1	1	1	1	1	1	1	1	1	1	1	1	1	1	1	1	1	1	1	12	4					12				1	12	1				
		D−ハ 生物B−イ	＊ 金島橋	006−02	12	1	1	1	1	1	1	1	1	1	1	1	1	1	1	1	1	1	1	1	1	1	1	1	1	1	1	1	1	1	1	1	1	1	12	4					12				1	12					
		B−イ 生物B−イ	＊ 板付橋	005−01	12	1	1	1	1	1	1	1	1	1	1	1	1	1	1	1	1	1	1	1	1	1	1	1	1	1	1	1	1	1	1	1	1	1	12	4					12				1	12					
	諸岡川	D−ハ	諸岡橋	006−53	4	1																																	4	4					4					4					
計							8	8	8	8	8	8	8	8	8	8	8	8	8	8	8	8	8	8	8	8	8	8	8	8	8	8	8	8	8	8	8	8	108	44	0	0	0	0	108	0	0	0	8	108	3	0	0	0	

水系名（河川）	水域名	環境基準	測定地点 名称（＊印はBOD等環境基準点 ○印は水生生物保全環境基準点 ☆印は全窒素等環境基準点））	統一番号	所在地	緯度（N）	経度（E）	総測定日数	日間調査回数	生活環境項目 pH	DO	BOD	COD	SS	大腸菌群数	全窒素	全燐	n－ヘキサン抽出物質	全亜鉛（水生生物保全）	ノニルフェノール（水生生物保全）	LAS（水生生物保全）	底層溶存酸素量（水生生物保全）	健康項目 カドミウム	全シアン	鉛	六価クロム	砒素	総水銀	アルキル水銀	PCB	ジクロロメタン	四塩化炭素	1，2－ジクロロエタン	1，1－ジクロロエチレン	シス－1，2－ジクロロエチレン	1，1，1－トリクロロエタン	1，1，2－トリクロロエタン	トリクロロエチレン	テトラクロロエチレン	1，3－ジクロロプロペン	チウラム	シマジン	チオベンカルブ	ベンゼン	セレン	硝酸性窒素及び亜硝酸性窒素	ふっ素	ほう素	1，4－ジオキサン	実施機関
博多湾流入河川	那珂川	C－イ 生物B－イ	＊ ○ 那の津大橋	004-01	福岡市博多・中央区	33°35′58″	130°23′59″	12	1	12	12	12	12	12	12	12	12		12	12	12																									1	1	1		福岡市
		B－イ 生物B－イ	＊ 住吉橋	003-01	福岡市博多・中央区	33°35′08″	130°24′35″	12	1	12	12	12	12	12	12	12	12																													1	1	1		
		A－イ 生物B－イ	＊ 塩原橋	002-01	福岡市博多・南区	33°34′08″	130°25′45″	12	1	12	12	12	12	12	12	12	12																													1				
		A－イ 生物B－イ	警弥郷橋	002-55	福岡市南区	33°32′09″	130°25′44″	4	1	4	4	4	4	4	4	4	4																													1				
	薬院新川	C－イ	天神橋	004-53	福岡市中央区	33°35′33″	130°24′12″	4	1	4	4	4	4	4	4	4	4																													1	1	1		
	若久川	C－イ	天代橋	004-54	福岡市南区	33°34′30″	130°25′14″	4	1	4	4	4	4	4	4	4	4																													1	1	1		
	樋井川	B－イ 生物B－イ	＊ ○ 旧今川橋	105-01	福岡市中央・早良区	33°35′05″	130°21′50″	12	1	12	12	12	12	12	12	12	12		12	12	12																									1	1	1		
		B－イ 生物B－イ	友泉亭橋	105-52	福岡市城南区	33°33′41″	130°22′33″	4	1	4	4	4	4	4	4	4	4																													1				
	七隈川	B－イ	一の橋	105-57	福岡市城南・早良区	33°34′54″	130°21′55″	4	1	4	4	4	4	4	4	4	4																													1	1	1		
計										68	68	68	68	68	68	68	68		24	24	24		0	0	0	0	0	0	0	0	0	0	0	0	0	0	0	0	0	0	0	0	0	0	9	6	6	0	

水系名（河川）	水域名	環境基準	測定地点 名称（＊印はBOD等環境基準点 ○印は水生生物保全環境基準点 ☆印は全窒素等環境基準点））	測定地点 統一番号	総測定日数	日間調査回数	要監視項目 クロロホルム	トランス−1，2−ジクロロエチレン	1，2−ジクロロプロパン	p−ジクロロベンゼン	イソキサチオン	ダイアジノン	フェニトロチオン	イソプロチオラン	オキシン銅	クロロタロニル	プロピザミド	EPN	ジクロルボス	フェノブカルブ	イプロベンホス	クロルニトロフェン	トルエン	キシレン	フタル酸ジエチルヘキシル	ニッケル	モリブデン	アンチモン	塩化ビニルモノマー	エピクロロヒドリン	全マンガン	ウラン	PFOS及びPFOA	（水生生物保全項目） フェノール	ホルムアルデヒド	4−t−オクチルフェノール	アニリン	2，4−ジクロロフェノール	その他の項目 電気伝導度	MBAS	全有機炭素	クロロフィルa	TBT・TPT	塩分	塩化物イオン	アンモニア性窒素	リン酸態リン	トリハロメタン生成能	底質	大腸菌数	ダイオキシン類				実施機関
博多湾流入河川	那珂川	C−イ 生物B−イ	＊○ 那の津大橋	004−01	12	1																									1	1							12	4					12				1	12	1				福岡市
		B−イ 生物B−イ	＊ 住吉橋	003−01	12	1																					1				1	1							12	4					12				1	12					
		A−イ 生物B−イ	＊ 塩原橋	002−01	12	1																									1								12	4					12				1	12					
		A−イ 生物B−イ	警弥郷橋	002−55	4	1																																	4	4					4					4					
	薬院新川	C−イ	天神橋	004−53	4	1																																	4	4					4					4					
	若久川	C−イ	天代橋	004−54	4	1																																	4	4					4					4					
	樋井川	B−イ 生物B−イ	＊○ 旧今川橋	105−01	12	1																					1				1	1							12	4					12				1	12	1				
		B−イ 生物B−イ	友泉亭橋	105−52	4	1																																	4	4					4					4					
	七隈川	B−イ	一の橋	105−57	4	1																																	4	4					4					4					
計							0	0	0	0	0	0	0	0	0	0	0	0	0	0	0	0	0	0	0	0	2	0	0	0	4	3	0	0	0	0	0	0	68	36	0	0	0	0	68	0	0	0	4	68	2	0	0	0	

水系名（河川）	水域名	環境基準	測定地点 名称（＊印はBOD等環境基準点 ○印は水生生物保全環境基準点 ☆印は全窒素等環境基準点））	統一番号	所在地	緯度（N）	経度（E）	総測定日数	日間調査回数	生活環境項目 pH	DO	BOD	COD	SS	大腸菌群数	全窒素	全燐	n−ヘキサン抽出物質	全亜鉛（水生生物保全）	ノニルフェノール（水生生物保全）	LAS（水生生物保全）	底層溶存酸素量（水生生物保全）	健康項目 カドミウム	全シアン	鉛	六価クロム	砒素	総水銀	アルキル水銀	PCB	ジクロロメタン	四塩化炭素	1，2−ジクロロエタン	1，1−ジクロロエチレン	シス−1，2−ジクロロエチレン	1，1，1−トリクロロエタン	1，1，2−トリクロロエタン	トリクロロエチレン	テトラクロロエチレン	1，3−ジクロロプロペン	チウラム	シマジン	チオベンカルブ	ベンゼン	セレン	硝酸性窒素及び亜硝酸性窒素	ふっ素	ほう素	1，4−ジオキサン	実施機関
博多湾流入河川	金屑川	C−イ	＊ 飛石橋	107−01	福岡市早良区	33°34′52″	130°20′42″	12	1	12	12	12	12	12	12	12	12		4	4	4																									1	1	1		福岡市
		C−イ	有田橋	107−51	福岡市早良区	33°33′42″	130°20′18″	4	1	4	4	4	4	4	4	4	4																													1				
	金屑川（油山川）	C−イ	舟底橋	107−53	福岡市早良区	33°34′12″	130°20′44″	4	1	4	4	4	4	4	4	4	4																													1	1			
	室見川	A−イ 生物B−イ	＊○ 室見橋	106−01	福岡市早良・西区	33°34′53″	130°20′18″	12	1	12	12	12	12	12	12	12	12		12	12	12																									1	1	1		
		A−イ 生物B−イ	橋本橋	106−51	福岡市早良・西区	33°33′33″	130°19′31″	4	1	4	4	4	4	4	4	4	4																													1				
		A−イ 生物A−イ	○ 矢倉橋	106−52	福岡市早良・西区	33°32′04″	130°19′21″	12	1	4	4	4	4	4	4	4	4		12	12	12																									1				
	名柄川	C−イ	＊ 興徳寺橋	108−01	福岡市西区	33°35′15″	130°19′06″	12	1	12	12	12	12	12	12	12	12		4	4	4																									1	1	1		
	十郎川	C−イ	＊ 壱岐橋	109−01	福岡市西区	33°35′07″	130°18′46″	12	1	12	12	12	12	12	12	12	12		4	4	4																									1	1	1		
	七寺川	C−イ	＊ 上鯰川橋	125−01	福岡市西区	33°34′46″	130°16′54″	12	1	12	12	12	12	12	12	12	12		4	4	4																									1	1	1		
	江の口川	C−ロ	＊ 玄洋橋	126−01	福岡市西区	33°35′12″	130°15′37″	12	1	12	12	12	12	12	12	12	12		4	4	4																									1	1	1		
	瑞梅寺川	A−イ 生物B−イ	＊○ 昭代橋	110−01	福岡市西区	33°35′19″	130°14′25″	12	1	12	12	12	12	12	12	12	12		12	12	12																									1	1	1		
計										100	100	100	100	100	100	100	100	0	56	56	56	0	0	0	0	0	0	0	0	0	0	0	0	0	0	0	0	0	0	0	0	0	0	0	0	11	8	7	0	
合計										276	276	276	276	276	276	276	276	0	132	132	132	0	11	11	11	11	11	11	11	11	11	11	11	11	11	11	11	11	11	11	11	11	11	11	11	31	25	24	11	

水系名（河川）	水域名	環境基準	測定地点 名称（＊印はBOD等環境基準点 ○印は水生生物保全環境基準点 ☆印は全窒素等環境基準点））	測定地点 統一番号	総測定日数	日間調査回数	要監視項目 クロロホルム	トランス−1，2−ジクロロエチレン	1，2−ジクロロプロパン	p−ジクロロベンゼン	イソキサチオン	ダイアジノン	フェニトロチオン	イソプロチオラン	オキシン銅	クロロタロニル	プロピザミド	EPN	ジクロルボス	フェノブカルブ	イプロベンホス	クロルニトロフェン	トルエン	キシレン	フタル酸ジエチルヘキシル	ニッケル	モリブデン	アンチモン	塩化ビニルモノマー	エピクロロヒドリン	全マンガン	ウラン	PFOS及びPFOA	（水生生物保全項目） フェノール	ホルムアルデヒド	4−t−オクチルフェノール	アニリン	2，4−ジクロロフェノール	その他の項目 電気伝導度	MBAS	全有機炭素	クロロフィルa	TBT・TPT	塩分	塩化物イオン	アンモニア性窒素	リン酸態リン	トリハロメタン生成能	底質	大腸菌数	ダイオキシン類				実施機関
博多湾流入河川	金屑川	C−イ	＊ 飛石橋	107−01	12	1																									1	1							12	4					12				1	12					福岡市
		C−イ	有田橋	107−51	4	1																																	4	4					4					4					
	金屑川（油山川）	C−イ	舟底橋	107−53	4	1																																	4	4					4					4					
	室見川	A−イ 生物B−イ	＊ ○ 室見橋	106−01	12	1																									1	1							12	4					12				1	12	1				
		A−イ 生物B−イ	橋本橋	106−51	4	1																																	4	4					4					4					
		A−イ 生物A−イ	○ 矢倉橋	106−52	12	1																																	4	4					4					4					
	名柄川	C−イ	＊ 興徳寺橋	108−01	12	1																									1	1							12	4					12				1	12	1				
	十郎川	C−イ	＊ 壱岐橋	109−01	12	1																					1				1	1							12	4					12				1	12	1				
	七寺川	C−イ	＊ 上鯰川橋	125−01	12	1																									1								12	4					12				1	12	1				
	江の口川	C−ロ	＊ 玄洋橋	126−01	12	1																					1				1	1							12	4					12				1	12	1				
	瑞梅寺川	A−イ 生物B−イ	＊ ○ 昭代橋	110−01	12	1																									1	1							12	4					12				1	12	1				
計							0	0	0	0	0	0	0	0	0	0	0	0	0	0	0	0	0	0	0	0	2	0	0	0	7	6	0	0	0	0	0	0	100	44	0	0	0	0	100	0	0	0	7	100	6	0	0	0	
計							8	8	8	8	8	8	8	8	8	8	8	8	8	8	8	8	8	8	8	8	12	8	8	8	19	17	8	8	8	8	8	8	276	124	0	0	0	0	276	0	0	0	19	276	11	0	0	0	

水系名（河川）	水域名	環境基準	測定地点 名称（＊印はBOD等環境基準点 ○印は水生生物保全環境基準点 ☆印は全窒素等環境基準点））	測定地点 統一番号	測定地点 所在地	測定地点 緯度（N）	測定地点 経度（E）	総測定日数	日間調査回数	生活環境項目 pH	DO	BOD	COD	SS	大腸菌群数	全窒素	全燐	n－ヘキサン抽出物質	全亜鉛（水生生物保全）	ノニルフェノール（水生生物保全）	LAS（水生生物保全）	底層溶存酸素量（水生生物保全）	健康項目 カドミウム	全シアン	鉛	六価クロム	砒素	総水銀	アルキル水銀	PCB	ジクロロメタン	四塩化炭素	1，2－ジクロロエタン	1，1－ジクロロエチレン	シス－1，2－ジクロロエチレン	1，1，1－トリクロロエタン	1，1，2－トリクロロエタン	トリクロロエチレン	テトラクロロエチレン	1，3－ジクロロプロペン	チウラム	シマジン	チオベンカルブ	ベンゼン	セレン	硝酸性窒素及び亜硝酸性窒素	ふっ素	ほう素	1，4－ジオキサン	実施機関
博多湾流入河川	鷺田川	Ｂ－イ	橋口橋	005－57	筑紫野市二日市中央	33°30'05″	130°31'01″	4	1	4	4	4		4	4	4	4		4				1	1	1	1	1	1	1	1	1	1	1	1	1	1	1	1	1	1	1	1	1	1	1	1	1	1	1	1	筑紫野市
計										4	4	4		4	4	4	4		4				1	1	1	1	1	1	1	1	1	1	1	1	1	1	1	1	1	1	1	1	1	1	1	1	1	1	1	1	

			測定地点				要監視項目																											(水生生物保全項目)				
水系名（河川）	水域名	環境基準	名称（＊印はBOD等環境基準点 ○印は水生生物保全環境基準点 ☆印は全窒素等環境基準点））	統一番号	総測定日数	日間調査回数	クロロホルム	トランス－1，2－ジクロロエチレン	1，2－ジクロロプロパン	p－ジクロロベンゼン	イソキサチオン	ダイアジノン	フェニトロチオン	イソプロチオラン	オキシン銅	クロロタロニル	プロピザミド	EPN	ジクロルボス	フェノブカルブ	イプロベンホス	クロルニトロフェン	トルエン	キシレン	フタル酸ジエチルヘキシル	ニッケル	モリブデン	アンチモン	塩化ビニルモノマー	エピクロロヒドリン	全マンガン	ウラン	PFOS及びPFOA	フェノール	ホルムアルデヒド	4－t－オクチルフェノール	アニリン	2，4－ジクロロフェノール
博多湾流入河川	鷺田川	Bーイ	橋口橋	005－57	4	1																																
計																																						

	その他の項目																
名称	電気伝導度	MBAS	全有機炭素	クロロフィルa	TBT・TPT	塩分	塩化物イオン	アンモニア性窒素	リン酸態リン	トリハロメタン生成能	底質	その他					実施機関
橋口橋		4							4								筑紫野市
計		4							4								

水系名（河川）	水域名	環境基準	測定地点 名称（＊印はBOD等環境基準点 ○印は水生生物保全環境基準点 ☆印は全窒素等環境基準点））	統一番号	所在地	緯度（N）	経度（E）	総測定日数	日間調査回数	生活環境項目 pH	DO	BOD	COD	SS	大腸菌群数	全窒素	全燐	n－ヘキサン抽出物質	全亜鉛（水生生物保全）	ノニルフェノール（水生生物保全）	LAS（水生生物保全）	底層溶存酸素量（水生生物保全）	健康項目 カドミウム	全シアン	鉛	六価クロム	砒素	総水銀	アルキル水銀	PCB	ジクロロメタン	四塩化炭素	1，2－ジクロロエタン	1，1－ジクロロエチレン	シス－1，2－ジクロロエチレン	1，1，1－トリクロロエタン	1，1，2－トリクロロエタン	トリクロロエチレン	テトラクロロエチレン	1，3－ジクロロプロペン	チウラム	シマジン	チオベンカルブ	ベンゼン	セレン	硝酸性窒素及び亜硝酸性窒素	ふっ素	ほう素	1，4－ジオキサン	実施機関
博多湾流入河川	御笠川	B－イ 生物B－イ	都府楼橋付近	005-61	太宰府市	33°30'42″	130°31'00″	4	1	4	4	4	4	4	4	4	4	4	4																																太宰府市
	鷺田川	B－イ	田中橋付近	005-62	太宰府市	33°30'31″	130°30'25″	4	1	4	4	4	4	4	4	4	4	4	4																																
計										8	8	8	8	8	8	8	8	8	8																																

水系名（河川）	水域名	環境基準	測定地点 名称（＊印はBOD等環境基準点 ○印は水生生物保全環境基準点 ☆印は全窒素等環境基準点））	測定地点 統一番号	総測定日数	日間調査回数	要監視項目 クロロホルム	トランス－1，2－ジクロロエチレン	1，2－ジクロロプロパン	p－ジクロロベンゼン	イソキサチオン	ダイアジノン	フェニトロチオン	イソプロチオラン	オキシン銅	クロロタロニル	プロピザミド	EPN	ジクロルボス	フェノブカルブ	イプロベンホス	クロルニトロフェン	トルエン	キシレン	フタル酸ジエチルヘキシル	ニッケル	モリブデン	アンチモン	塩化ビニルモノマー	エピクロロヒドリン	全マンガン	ウラン	PFOS及びPFOA（水生生物保全項目）	フェノール	ホルムアルデヒド	4－t－オクチルフェノール	アニリン	2，4－ジクロロフェノール	その他の項目 電気伝導度	MBAS	全有機炭素	クロロフィルa	TBT・TPT	塩分	塩化物イオン	アンモニア性窒素	リン酸態リン	トリハロメタン生成能	底質	その他					実施機関
博多湾流入河川	御笠川	B－イ 生物B－イ	都府楼橋付近	005-61	4	1																																																	太宰府市
	鷺田川	B－イ	田中橋付近	005-62	4	1																																																	
計																																																							

水系名（河川）	水域名	環境基準	測定地点 名称（＊印はBOD等環境基準点 ○印は水生生物保全環境基準点 ☆印は全窒素等環境基準点））	統一番号	所在地	緯度（N）	経度（E）	総測定日数	日間調査回数	生活環境項目 pH	DO	BOD	COD	SS	大腸菌群数	全窒素	全燐	n－ヘキサン抽出物質	全亜鉛（水生生物保全）	ノニルフェノール（水生生物保全）	LAS（水生生物保全）	底層溶存酸素量（水生生物保全）	健康項目 カドミウム	全シアン	鉛	六価クロム	砒素	総水銀	アルキル水銀	PCB	ジクロロメタン	四塩化炭素	1，2－ジクロロエタン	1，1－ジクロロエチレン	シス－1，2－ジクロロエチレン	1，1，1－トリクロロエタン	1，1，2－トリクロロエタン	トリクロロエチレン	テトラクロロエチレン	1，3－ジクロロプロペン	チウラム	シマジン	チオベンカルブ	ベンゼン	セレン	硝酸性窒素及び亜硝酸性窒素	ふっ素	ほう素	1，4－ジオキサン	実施機関
博多湾流入河川	井野川	B－イ	井野川 石井手井樋	103－61	志免町	33°34′27″	130°29′35″	4	1	4	4	4	4	4																																							志免町
	宇美川	B－イ 生物B-イ	田富橋	103－60	志免町	33°34′28″	130°29′36″	4	1	4	4	4	4	4																																								志免町
	宇美川	B－イ 生物B-イ	志免橋上流	103－59	志免町	33°34′52″	130°29′04″	4	1	4	4	4	4	4																																								志免町
	坂瀬川	B－イ	坂瀬川上流	103－63	志免町	33°34′31″	130°28′44″	4	1	4	4	4	4	4																																								志免町
	坂瀬川	B－イ	坂瀬川下流	103－62	志免町	33°34′59″	130°28′46″	4	1	4	4	4	4	4																																								志免町
	宇美川	B－イ 生物B-イ	久保田橋上流	103－58	志免町	33°35′28″	130°28′34″	4	1	4	4	4	4	4																																								志免町
	宇美川	C－ロ 生物B-イ	別府橋	104－55	志免町	33°36′04″	130°27′30″	4	1	4	4	4	4	4																																								志免町
	宇美川	C－ロ 生物B-イ	御手洗	104－54	志免町	33°36′17″	130°26′51″	4	1	4	4	4	4	4																																								志免町
計										32	32	32	32	32																																								

水系名（河川）	水域名	環境基準	測定地点		総測定日数	日間調査回数	要監視項目																																その他の項目																実施機関
			名称（＊印はBOD等環境基準点 ○印は水生生物保全環境基準点 ☆印は全窒素等環境基準点））	統一番号			クロロホルム	トランス－1,2－ジクロロエチレン	1,2－ジクロロプロパン	p－ジクロロベンゼン	イソキサチオン	ダイアジノン	フェニトロチオン	イソプロチオラン	オキシン銅	クロロタロニル	プロピザミド	EPN	ジクロルボス	フェノブカルブ	イプロベンホス	クロルニトロフェン	トルエン	キシレン	フタル酸ジエチルヘキシル	ニッケル	モリブデン	アンチモン	塩化ビニルモノマー	エピクロロヒドリン	全マンガン	ウラン	PFOS及びPFOA	（水生生物保全項目）フェノール	ホルムアルデヒド	4－t－オクチルフェノール	アニリン	2,4－ジクロロフェノール	電気伝導度	MBAS	全有機炭素	クロロフィルa	TBT・TPT	塩分	塩化物イオン	アンモニア性窒素	リン酸態リン	トリハロメタン生成能	底質	その他					
博多湾流入河川	井野川	B－イ	井野川 石井手井樋	103－61	4	1																																																	志免町
	宇美川	B－イ 生物B－イ	田富橋	103－60	4	1																																																	
	宇美川	B－イ 生物B－イ	志免橋上流	103－59	4	1																																																	
	坂瀬川	B－イ	上流	103－63	4	1																																																	
	坂瀬川	B－イ	下流	103－62	4	1																																																	
	宇美川	B－イ 生物B－イ	久保田橋上流	103－58	4	1																																																	
	宇美川	C－ロ 生物B－イ	別府橋	104－55	4	1																																																	
	宇美川	C－ロ 生物B－イ	御手洗	104－54	4	1																																																	
計																																																						

カ　筑後川水域（Ⅰ）

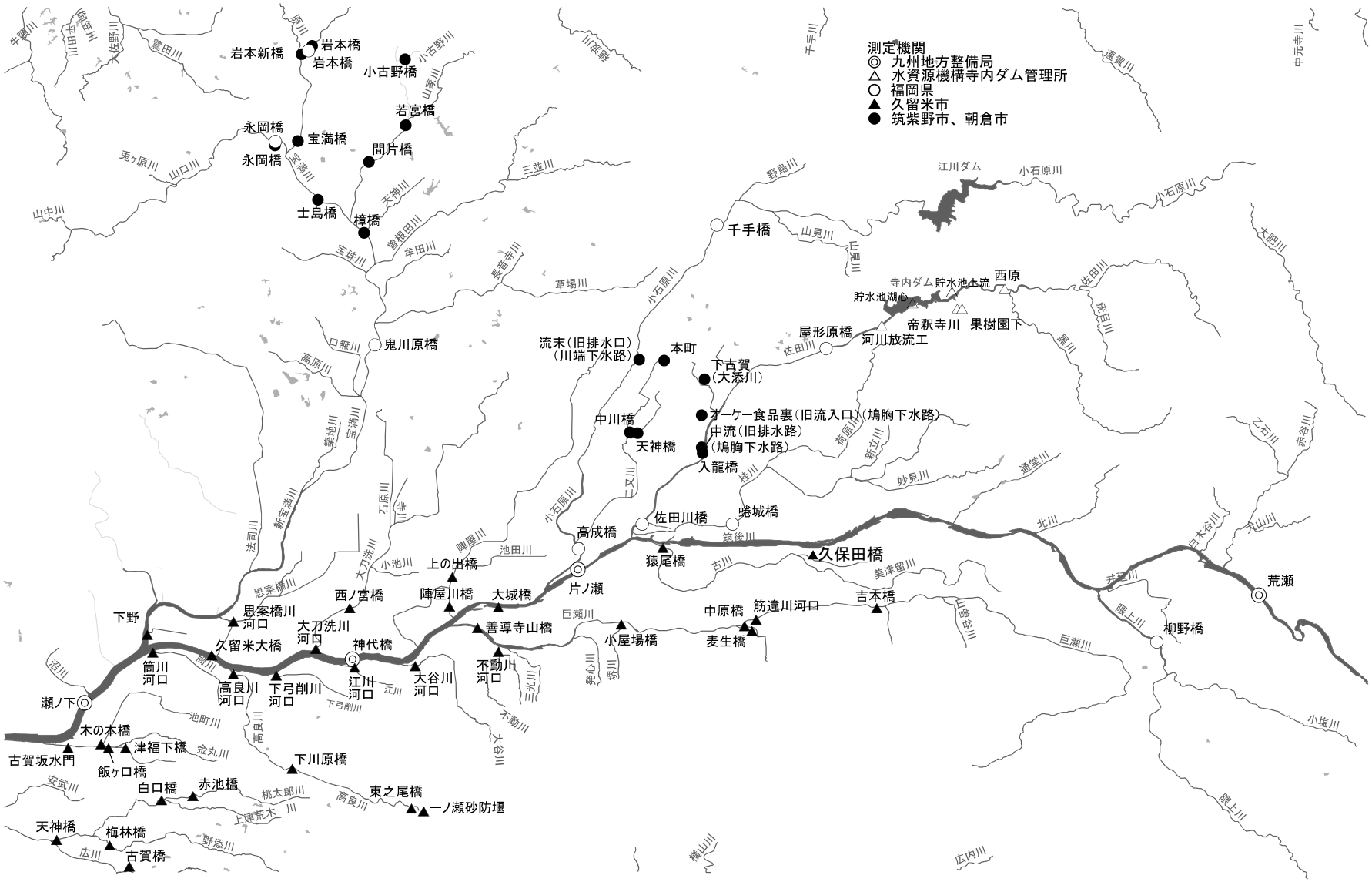
測定機関
◎ 九州地方整備局
△ 水資源機構寺内ダム管理所
○ 福岡県
▲ 久留米市
● 筑紫野市、朝倉市
岩本新橋
岩本橋
小古野橋
若宮橋
永岡橋
宝満橋
間片橋
士島橋
樟橋
千手橋
江川ダム
寺内ダム
貯水池上流
貯水池湖心
西原
帝釈寺川
果樹園下
河川放流工
屋形原橋
鬼川原橋
流末（旧排水口）
（川端下水路）
本町
下古賀
（大添川）
オーケー食品裏（旧流入口）（鳩胸下水路）
中流（旧排水路）
（鳩胸下水路）
中川橋
天神橋
入龍橋
佐田川橋
蟾城橋
高成橋
猿尾橋
久保田橋
片ノ瀬
上の出橋
陣屋川橋
大城橋
西ノ宮橋
思案橋川
河口
大刀洗川
河口
下野
久留米大橋
神代橋
善導寺山橋
小屋場橋
中原橋
筋違川河口
麦生橋
吉本橋
荒瀬
柳野橋
筒川
河口
高良川
河口
下弓削川
河口
江川
河口
大谷川
河口
不動川
河口
瀬ノ下
木の本橋
津福下橋
古賀坂水門
飯ヶ口橋
白口橋
赤池橋
下川原橋
東之尾橋
一ノ瀬砂防堰
天神橋
梅林橋
古賀橋

筑後川水域（Ⅱ）

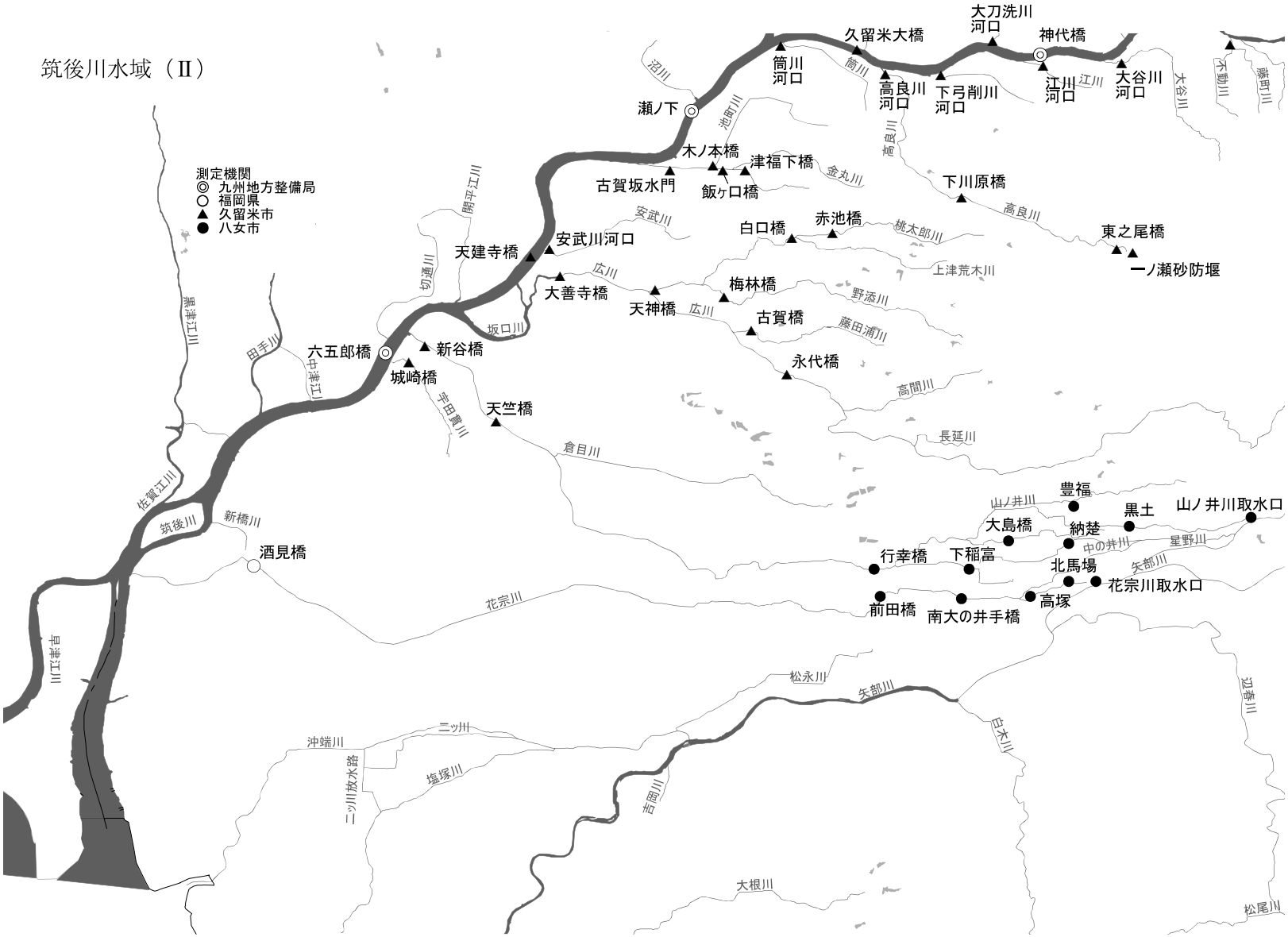
測定機関
◎ 九州地方整備局
○ 福岡県
▲ 久留米市
● 八女市
大刀洗川河口
神代橋
久留米大橋
筒川河口
高良川河口
下弓削川河口
江川河口
大谷川河口
瀬ノ下
木ノ本橋
津福下橋
古賀坂水門
飯ヶ口橋
下川原橋
白口橋
赤池橋
東之尾橋
一ノ瀬砂防堰
安武川河口
天建寺橋
大善寺橋
天神橋
梅林橋
古賀橋
永代橋
六五郎橋
新谷橋
城崎橋
天竺橋
酒見橋
豊福
黒土
山ノ井川取水口
大島橋
納楚
行幸橋
下稲富
北馬場
花宗川取水口
前田橋
南大の井手橋
高塚
沼川
筒川
池町川
高良川
金丸川
開平江川
安武川
切通川
広川
坂口川
桃太郎川
上津荒木川
野添川
藤田浦川
高間川
長延川
倉目川
黒津江川
田手川
中津江川
平田農川
佐賀江川
筑後川
新橋川
花宗川
山ノ井川
中の井川
星野川
矢部川
松永川
二ッ川
沖端川
塩塚川
二ッ川放水路
吉岡川
臼木川
辺春川
大根川
松尾川
大谷川
不動川
藤町川

水系名（河川）	水域名	環境基準	測定地点 名称（＊印はBOD等環境基準点 ○印は水生生物保全環境基準点 ☆印は全窒素等環境基準点））	統一番号	所在地	緯度（N）	経度（E）	総測定日数	日間調査回数	生活環境項目 pH	DO	BOD	COD	SS	大腸菌群数	全窒素	全燐	n－ヘキサン抽出物質	全亜鉛（水生生物保全）	ノニルフェノール（水生生物保全）	LAS（水生生物保全）	底層溶存酸素量（水生生物保全）	健康項目 カドミウム	全シアン	鉛	六価クロム	砒素	総水銀	アルキル水銀	PCB	ジクロロメタン	四塩化炭素	1，2－ジクロロエタン	1，1－ジクロロエチレン	シス－1，2－ジクロロエチレン	1，1，1－トリクロロエタン	1，1，2－トリクロロエタン	トリクロロエチレン	テトラクロロエチレン	1，3－ジクロロプロペン	チウラム	シマジン	チオベンカルブ	ベンゼン	セレン	硝酸性窒素及び亜硝酸性窒素	ふっ素	ほう素	1，4－ジオキサン	実施機関
筑後川	筑後川	A-イ 生物B-イ	荒瀬	047-59	うきは市浮羽町	33°20′43″	130°50′00″	4	1	4	4	4	4	4																																					国土交通省九州地方整備局筑後川河川事務所
	筑後川	A-イ 生物B-イ	片ノ瀬	047-57	久留米市田主丸町	33°21′17″	130°38′05″	4	1	4	4	4	4	4																																					
	筑後川	A-イ 生物B-イ	神代橋	047-55	久留米市太郎原町	33°19′40″	130°34′00″	4	1	4	4	4	4	4																																					
	筑後川	A-イ 生物B-イ	＊○ 瀬ノ下	047-01	久留米市大石町	33°18′52″	130°29′17″	12	1	12	12	12	12	12	4	4	4		4	4	4		1	1	1	1	1	1		1	1	1	1	1	1	1	1	1	1	1	1	1	1	1	4	2	2	1	
	筑後川	B-ロ 生物B-イ	＊○ 六五郎橋	048-01	久留米市城島町	33°15′38″	130°25′09″	12	1	12	12	12	12	12	4	4	4		4	4	4																														
計										36	36	36	36	36	8	8	8		8	8	8		1	1	1	1	1	1		1	1	1	1	1	1	1	1	1	1	1	1	1	1	4	2	2	1	

水系名（河川）	水域名	環境基準	測定地点 名称（＊印はBOD等環境基準点 ○印は水生生物保全環境基準点 ☆印は全窒素等環境基準点））	測定地点 統一番号	総測定日数	日間調査回数	要監視項目 クロロホルム	トランス−1，2−ジクロロエチレン	1，2−ジクロロプロパン	p−ジクロロベンゼン	イソキサチオン	ダイアジノン	フェニトロチオン	イソプロチオラン	オキシン銅	クロロタロニル	プロピザミド	EPN	クロルピリホス	フェノブカルブ	イプロベンホス	クロルニトロフェン	トルエン	キシレン	フタル酸ジエチルヘキシル	ニッケル	モリブデン	アンチモン	塩化ビニルモノマー	エピクロロヒドリン	全マンガン	ウラン	PFOS及びPFOA（水生生物保全項目）	フェノール	ホルムアルデヒド	4−t−オクチルフェノール	アニリン	2，4−ジクロロフェノール	その他の項目 電気伝導度	MBAS	全有機炭素	クロロフィルa	TBT・TPT	塩分	塩化物イオン	アンモニア性窒素	リン酸態リン	トリハロメタン生成能	底質	その他	濁度	糞便性大腸菌群数	付着クロロフィルa	2−メチルイソボルネオール	ジオスミン	植物プランクトン総数	実施機関
筑後川	筑後川	A−イ 生物B−イ	荒瀬	047−59	4	1																																	4												4						国土交通省九州地方整備局筑後川河川事務所
	筑後川	A−イ 生物B−イ	片ノ瀬	047−57	4	1																																	4												4						
	筑後川	A−イ 生物B−イ	神代橋	047−55	4	1																																	4												4						
	筑後川	A−イ 生物B−イ	＊○ 瀬ノ下	047−01	12	1	1				1	1	1	1	1	1	1	1	1	1	1				1	1	1	1					1	1	1				12	2	4	12				4	4	4	1		4	12		4	4	4	
	筑後川	B−ロ 生物B−イ	＊○ 六五郎橋	048−01	12	1	1																											1	1				12									1			12					
計							2				1	1	1	1	1	1	1	1	1	1	1				1	1	1	1					1	2	2				36	2	4	12				4	4	4	2		4	36		4	4	4	

水系名（河川）	水域名	環境基準	測定地点 名称（＊印はBOD等環境基準点 ○印は水生生物保全環境基準点）	統一番号	所在地	緯度（N）	経度（E）	総測定日数	日間調査回数	生活環境項目 pH	DO	BOD	COD	SS	大腸菌群数	全窒素	全燐	n－ヘキサン抽出物質	全亜鉛（水生生物保全）	ノニルフェノール（水生生物保全）	LAS（水生生物保全）	底層溶存酸素量（水生生物保全）	健康項目 カドミウム	全シアン	鉛	六価クロム	砒素	総水銀	アルキル水銀	PCB	ジクロロメタン	四塩化炭素	1，2－ジクロロエタン	1，1－ジクロロエチレン	シス－1，2－ジクロロエチレン	1，1，1－トリクロロエタン	1，1，2－トリクロロエタン	トリクロロエチレン	テトラクロロエチレン	1，3－ジクロロプロペン	チウラム	シマジン	チオベンカルブ	ベンゼン	セレン	硝酸性窒素及び亜硝酸性窒素	ふっ素	ほう素	1，4－ジオキサン	実施機関
筑後川	花宗川	(5～9)B－イ (10～4)C－ロ 生物B－イ	＊○ 酒見橋	051－01	大川市	33°12'45″	130°23'22″	12	1	12	12	12	12	12	1	2	2		4	1	4		1	1	1	1	1	1	1	1	1	1	1	1	1	1	1	1	1	1	1	1	1	1	1	1	1	1	1	1	福岡県
	桂川	A－イ 生物B－イ	＊○ 蜷城橋	063－01	朝倉市	33°22'03″	130°40'41″	12	1	12	12	12	12	12	1	2	2		4	1	4		1	1	1	1	1	1	1	1	1	1	1	1	1	1	1	1	1	1	1	1	1	1	1	1	1	1	1	1	福岡県
	佐田川	A－イ 生物B－イ	＊ 屋形原橋	061－01	朝倉市	33°25'10″	130°42'21″	12	1	12	12	12	12	12	1	2	2						1	1	1	1	1	1	1		1	1	1	1	1	1	1	1	1	1	1	1	1	1	1	1	1	1	1	1	福岡県
		A－ロ 生物B－イ	＊○ 佐田川橋	062－01	朝倉市	33°22'03″	130°39'07″	12	1	12	12	12	12	12	1	2	2		4	1	4		1	1	1	1	1	1	1	1	1	1	1	1	1	1	1	1	1	1	1	1	1	1	1	1	1	1	1	1	福岡県
	宝満川	B－ロ 生物B－イ	鬼川原橋	049－52	小郡市	33°12'51″	130°21'43″	4	1	4	4	4	4	4	1	2	2						1	1	1	1	1	1	1		1	1	1	1	1	1	1	1	1	1	1	1	1	1	1	1	1	1	1	1	福岡県
	小石原川	A－イ 生物B－イ	＊○ 高成橋	060－01	大刀洗町	33°21'38″	130°37'59″	12	1	12	12	12	12	12	1	2	2		4	1	4		1	1	1	1	1	1	1	1	1	1	1	1	1	1	1	1	1	1	1	1	1	1	1	1	1	1	1	1	福岡県
	小石原川	A－イ 生物A－イ	○ 千手橋	060－51	朝倉市	33°26'46″	130°40'11″	4	1	4	4	4	4	4	1	2	2		4	4	4																														福岡県
	隈上川	A－イ 生物B－イ	＊○ 柳野橋	064－01	うきは市	33°19'59″	130°48'10″	12	1	12	12	12	12	12	1	2	2		4	1	4		1	1	1	1	1	1	1	1	1	1	1	1	1	1	1	1	1	1	1	1	1	1	1	1	1	1	1	1	福岡県
	宝満川	A－イ 生物B－イ	＊○ 岩本橋	050－01	筑紫野市	33°30'26″	130°33'14″	12	1	12	12	12	12	12	1	2	2		4	1	4		1	1	1	1	1	1	1		1	1	1	1	1	1	1	1	1	1	1	1	1	1	1	1	1	1	1	1	福岡県
	山口川	B－ロ	永岡橋	049－55	筑紫野市	33°28'47″	130°32'38″	4	1	4	4	4	4	4	1	2	2						1	1	1	1	1	1	1		1	1	1	1	1	1	1	1	1	1	1	1	1	1	1	1	1	1	1	1	福岡県
計										96	96	96	96	96	10	20	20		28	10	28		9	9	9	9	9	9	9	5	9	9	9	9	9	9	9	9	9	9	9	9	9	9	9	9	9	9	9	9	

水系名（河川）	水域名	環境基準	測定地点 名称（＊印はBOD等環境基準点 ○印は水生生物保全環境基準点）	測定地点 統一番号	総測定日数	日間調査回数	要監視項目 クロロホルム	トランス-1,2-ジクロロエチレン	1,2-ジクロロプロパン	p-ジクロロベンゼン	イソキサチオン	ダイアジノン	フェニトロチオン	イソプロチオラン	オキシン銅	クロロタロニル	プロピザミド	EPN	ジクロルボス	フェノブカルブ	イプロベンホス	クロルニトロフェン	トルエン	キシレン	フタル酸ジエチルヘキシル	ニッケル	モリブデン	アンチモン	塩化ビニルモノマー	エピクロロヒドリン	全マンガン	ウラン	有機フッ素化合物（PFOS及びPFOA）	（水生生物保全項目）フェノール	ホルムアルデヒド	4-t-オクチルフェノール	アニリン	2,4-ジクロロフェノール	その他の項目 電気伝導度	MBAS	全有機炭素	クロロフィルa	TBT・TPT	塩分	塩化物イオン	アンモニア性窒素	リン酸態リン	トリハロメタン生成能	底質	その他	実施機関
筑後川	花宗川	(5～9)B-イ (10～4)C-ロ 生物B-イ	＊○ 酒見橋	051-01	12	1	1	1	1	1	1	1	1	1	1	1	1	1	1	1	1	1	1	1	1	1	1	1	1	1	1	1		1	1	1	1	1	12												福岡県
	桂川	A-イ 生物B-イ	＊○ 蜷城橋	063-01	12	1	1	1	1	1	1	1	1	1	1	1	1	1	1	1	1	1	1	1	1	1	1	1	1	1	1	1	2	1	1	1	1	1	12												
	佐田川	A-イ 生物B-イ	＊ 屋形原橋	061-01	12	1																																	12											
		A-ロ 生物B-イ	＊○ 佐田川橋	062-01	12	1	1	1	1	1	1	1	1	1	1	1	1	1	1	1	1	1	1	1	1	1	1	1	1	1	1	1		1	1	1	1	1	12												
	宝満川	B-ロ 生物B-イ	鬼川原橋	049-52	4	1	1	1	1	1	1	1	1	1	1	1	1	1	1	1	1	1	1	1	1	1	1	1	1	1	1	1		1	1				4												
	小石原川	A-イ 生物B-イ	＊○ 高成橋	060-01	12	1	1	1	1	1	1	1	1	1	1	1	1	1	1	1	1	1	1	1	1	1	1	1	1	1	1	1		1	1	1	1	1	12												
	小石原川	A-イ 生物A-イ	○ 千手橋	060-51																														1	1	1	1	1	4												
	隈上川	A-イ 生物B-イ	＊○ 柳野橋	064-01	12	1	1	1	1	1	1	1	1	1	1	1	1	1	1	1	1	1	1	1	1	1	1	1	1	1	1	1		1	1	1	1	1	12												
	宝満川	A-イ 生物B-イ	＊○ 岩本橋	050-01	12	1																														1	1	1	12												
	山口川	B-ロ	永岡橋	049-55	4	1																																	4											
計							6	6	6	6	6	6	6	6	6	6	6	6	6	6	6	6	6	6	6	6	6	6	6	6	6	2	7	7	7	7	7	96												

水系名（河川）	水域名	環境基準	測定地点 名称（＊印はBOD等環境基準点 ○印は水生生物保全環境基準点 ☆印は全窒素等環境基準点））	統一番号	所在地	緯度（N）	経度（E）	総測定日数	日間調査回数	生活環境項目 pH	DO	BOD	COD	SS	大腸菌群数	全窒素	全燐	n－ヘキサン抽出物質	全亜鉛（水生生物保全）	ノニルフェノール（水生生物保全）	LAS（水生生物保全）	底層溶存酸素量（水生生物保全）	健康項目 カドミウム	全シアン	鉛	六価クロム	砒素	総水銀	アルキル水銀	PCB	ジクロロメタン	四塩化炭素	1，2－ジクロロエタン	1，1－ジクロロエチレン	シス－1，2－ジクロロエチレン	1，1，1－トリクロロエタン	1，1，2－トリクロロエタン	トリクロロエチレン	テトラクロロエチレン	1，3－ジクロロプロペン	チウラム	シマジン	チオベンカルブ	ベンゼン	セレン	硝酸性窒素及び亜硝酸性窒素	ふっ素	ほう素	1，4－ジオキサン	実施機関
筑後川	筑後川	A－イ 生物B－イ	大城橋	047－56	久留米市	33°20′37″	130°36′32″	6	1	6	6	6		6	2	2	2						1	1	1	1	1	1																						久留米市
		A－イ 生物B－イ	久留米大橋	047－54	久留米市	33°19′44″	130°31′31″	6	1	6	6	6		6	2	2	2						1	1	1	1	1	1	1	1	1	1	1	1	1	1	1	1	1	1	1	1	1	1	1	1	1	1		
		B－ロ 生物B－イ	天建寺橋	048－54	久留米市	33°16′57″	130°27′08″	6	1	6	6	6		6	2	2	2																																		
	宝満川	B－ロ 生物B－イ	＊○ 下野	049－01	久留米市	33°20′06″	130°30′23″	12	1	12	12	12		12	2	2	2		4	4	4		1	1	1	1	1	1	1	1	1	1	1	1	1	1	1	1	1	1	1	1	1	1	1	1	1	1	1	
	巨瀬川	A－イ 生物B－イ	吉本橋	059－62	久留米市 田主丸町	33°20′36″	130°43′14″	4	1	4	4	4		4		2	2																																		
		A－イ 生物B－イ	＊○ 中原橋	059－01	久留米市 田主丸町	33°20′18″	130°40′54″	12	1	12	12	12		12	2	2	2		4	4	4		1	1	1	1	1	1	1	1	1	1	1	1	1	1	1	1	1	1	1	1	1	1	1	1	1	1	1	
		A－イ 生物B－イ	小屋場橋	059－56	久留米市 田主丸町	33°20′19″	130°38′52″	4	1	4	4	4		4		2	2																																		
		A－イ 生物B－イ	善導寺山橋	059－51	久留米市	33°20′13″	130°36′12″	6	1	6	6	6		6	2	2	2																																		
	筋違川	A－イ	筋違川河口	059－63	久留米市 田主丸町	33°20′22″	130°41′07″	4	1	4	4	4		4		2	2																																		
	東本川	A－イ	麦生橋	059－64	久留米市 田主丸町	33°20′15″	130°40′54″	4	1	4	4	4		4		2	2																																		
	古川	A－イ	久保田橋	047－74	久留米市 田主丸町	33°21′31″	130°41′56″	4	1	4	4	4		4		2	2																																		
		A－イ	猿尾橋	047－82	久留米市 田主丸町	33°21′38″	130°39′30″	4	1	4	4	4		4		2	2																																		
	不動川	A－イ	不動川河口	047－70	久留米市	33°19′49″	130°36′36″	4	1	4	4	4		4		2	2																																		
	陣屋川	A－イ	上の出橋	047－81	久留米市 北野町	33°21′08″	130°35′46″	4	1	4	4	4		4		2	2																																		

水系名（河川）	水域名	環境基準	測定地点 名称（＊印はBOD等環境基準点 ○印は水生生物保全環境基準点 ☆印は全窒素等環境基準点））	測定地点 統一番号	総測定日数	日間調査回数	要監視項目 クロロホルム	トランス－１，２－ジクロロエチレン	１，２－ジクロロプロパン	ｐ－ジクロロベンゼン	イソキサチオン	ダイアジノン	フェニトロチオン	イソプロチオラン	オキシン銅	クロロタロニル	プロピザミド	ＥＰＮ	ジクロルボス	フェノブカルブ	イプロベンホス	クロルニトロフェン	トルエン	キシレン	フタル酸ジエチルヘキシル	ニッケル	モリブデン	アンチモン	塩化ビニルモノマー	エピクロロヒドリン	全マンガン	ウラン	ＰＦＯＳ及びＰＦＯＡ（水生生物保全項目）	フェノール	ホルムアルデヒド	4－t－オクチルフェノール	アニリン	2，4－ジクロロフェノール	その他の項目 電気伝導度	ＭＢＡＳ	全有機炭素	クロロフィルａ	ＴＢＴ・ＴＰＴ	塩分	塩化物イオン	アンモニア性窒素	リン酸態リン	トリハロメタン生成能	底質	銅					実施機関
筑後川	筑後川	Ａ－イ 生物Ｂ-イ	大城橋	047－56	6	1					1	1	1	1		1	1	1	1	1	1	1							1	1	1	1	1	1				2																久留米市
	筑後川	Ａ－イ 生物Ｂ-イ	久留米大橋	047－54	6	1																																2																
	筑後川	Ｂ－ロ 生物Ｂ-イ	天建寺橋	048－54	6	1					1	1	1	1		1	1	1	1	1	1	1							1	1	1	1	1	1				2																
	宝満川	Ｂ－ロ 生物Ｂ-イ	＊○ 下野	049－01	12	1																																2																
	巨瀬川	Ａ－イ 生物Ｂ-イ	吉本橋	059－62	4	1																																																
	巨瀬川	Ａ－イ 生物Ｂ-イ	＊○ 中原橋	059－01	12	1																																2																
	巨瀬川	Ａ－イ 生物Ｂ-イ	小屋場橋	059－56	4	1																																																
	巨瀬川	Ａ－イ 生物Ｂ-イ	善導寺山橋	059－51	6	1																																2																
	筋違川	Ａ－イ	筋違川河口	059－63	4	1																																																
	東本川	Ａ－イ	麦生橋	059－64	4	1																																																
	古川	Ａ－イ	久保田橋	047－74	4	1																																																
	古川	Ａ－イ	猿尾橋	047－82	4	1																																2																
	不動川	Ａ－イ	不動川河口	047－70	4	1																																																
	陣屋川	Ａ－イ	上の出橋	047－81	4	1																																																

水系名（河川）	水域名	環境基準	測定地点 名称（＊印はBOD等環境基準点 ○印は水生生物保全環境基準点 ☆印は全窒素等環境基準点））	統一番号	所在地	緯度（N）	経度（E）	総測定日数	日間調査回数	生活環境項目 pH	DO	BOD	COD	SS	大腸菌群数	全窒素	全燐	n－ヘキサン抽出物質	全亜鉛（水生生物保全）	ノニルフェノール（水生生物保全）	LAS（水生生物保全）	底層溶存酸素量（水生生物保全）	健康項目 カドミウム	全シアン	鉛	六価クロム	砒素	総水銀	アルキル水銀	PCB	ジクロロメタン	四塩化炭素	1，2－ジクロロエタン	1，1－ジクロロエチレン	シス－1，2－ジクロロエチレン	1，1，1－トリクロロエタン	1，1，2－トリクロロエタン	トリクロロエチレン	テトラクロロエチレン	1，3－ジクロロプロペン	チウラム	シマジン	チオベンカルブ	ベンゼン	セレン	硝酸性窒素及び亜硝酸性窒素	ふっ素	ほう素	1，4－ジオキサン	実施機関
筑後川	陣屋川	A－イ	陣屋川橋	047－67	久留米市北野町	33°20′38″	130°35′42″	12	1	12	12	12		12	2	2	2						1	1	1	1	1	1																						久留米市
	大刀洗川	B－イ 生物B-イ	西ノ宮橋	058－52	久留米市	33°20′34″	130°33′57″	4	1	4	4	4		4		2	2																																		
		B－イ 生物B-イ	＊○ 大刀洗川河口	058－01	久留米市	33°19′50″	130°33′25″	12	1	12	12	12		12	2	2	2		4	4	4		1	1	1	1	1	1	1	1	1	1	1	1	1	1	1	1	1	1	1	1	1	1	1	1	1	1	1	
	宝満川（思案橋川）	B－ロ	思案橋川河口	049－75	久留米市	33°20′20″	130°31′54″	4	1	4	4	4		4		2	2																																		
	大谷川	A－イ	大谷川河口	047－66	久留米市	33°19′34″	130°35′09″	6	1	6	6	6		6	2	2	2						1	1	1	1	1	1																						
	江　川	A－イ	江川河口	047－65	久留米市	33°19′29″	130°34′02″	4	1	4	4	4		4		2	2																																		
	下弓削川	A－イ	下弓削川河口	047－64	久留米市	33°19′23″	130°32′41″	12	1	12	12	12		12	2	2	2																																		
	高良川	A－イ	一ノ瀬砂防堰	056－55	久留米市	33°16′59″	130°35′15″	4	1	4	4	4		4									1	1	1	1	1	1	1	1	1	1	1	1	1	1	1	1	1	1	1	1	1	1	1	1	1	1	1	
		A－イ	東之尾橋	056－53	久留米市	33°17′03″	130°35′01″	4	1	4	4	4		4					2				1	1	1	1	1	1																						
		A－イ	＊ 下川原橋	056－01	久留米市	33°17′45″	130°32′56″	12	1	12	12	12		12	2	2	2		4				1	1	1	1	1	1	1	1	1	1	1	1	1	1	1	1	1	1	1	1	1	1	1	1	1	1	1	
		A－イ	＊ 高良川河口	057－01	久留米市	33°19′25″	130°31′54″	12	1	12	12	12		12	2	2	2		4				1	1	1	1	1	1	1	1	1	1	1	1	1	1	1	1	1	1	1	1	1	1	1	1	1	1	1	
	筒川	A－イ	筒川河口	047－60	久留米市	33°19′48″	130°30′32″	4	1	4	4	4		4		2	2						1	1	1	1	1	1																						
	金丸川	C－ハ	飯ヶ口橋	055－51	久留米市	33°18′07″	130°29′41″	4	1	4	4	4		4		2	2																																		
		C－ハ	＊ 古賀坂水門	055－01	久留米市	33°18′08″	130°28′57″	12	1	12	12	12		12	2	2	2		4				1	1	1	1	1	1	1	1	1	1	1	1	1	1	1	1	1	1	1	1	1	1	1	1	1	1	1	

水系名（河川）	水域名	環境基準	測定地点		総測定日数	日間調査回数	要監視項目																										（水生生物保全項目）				
			名称（＊印はBOD等環境基準点 ○印は水生生物保全環境基準点 ☆印は全窒素等環境基準点））	統一番号			クロロホルム	トランス−1，2−ジクロロエチレン	1，2−ジクロロプロパン	p−ジクロロベンゼン	イソキサチオン	ダイアジノン	フェニトロチオン	イソプロチオラン	オキシン銅	クロロタロニル	プロピザミド	EPN	ジクロルボス	フェノブカルブ	イプロベンホス	クロルニトロフェン	トルエン	キシレン	フタル酸ジエチルヘキシル	ニッケル	モリブデン	アンチモン	塩化ビニルモノマー	エピクロロヒドリン	全マンガン	ウラン	PFOS及びPFOA	フェノール	ホルムアルデヒド	4−t−オクチルフェノール	アニリン	2，4−ジクロロフェノール
筑後川	陣屋川	A−イ	陣屋川橋	047−67	12	1																																
	大刀洗川	B−イ 生物B−イ	西ノ宮橋	058−52	4	1																																
	大刀洗川	B−イ 生物B−イ	＊○ 大刀洗川河口	058−01	12	1																																
	宝満川（思案橋川）	B−ロ	思案橋川河口	049−75	4	1																																
	大谷川	A−イ	大谷川河口	047−66	6	1																																
	江　川	A−イ	江川河口	047−65	4	1																																
	下弓削川	A−イ	下弓削川河口	047−64	12	1																																
	高良川	A−イ	一ノ瀬砂防堰	056−55	12	1																																
	高良川	A−イ	東之尾橋	056−53	12	1																																
	高良川	A−イ	＊ 下川原橋	056−01	12	1																																
	高良川	A−イ	＊ 高良川河口	057−01	12	1																																
	筒川	A−イ	筒川河口	047−60	4	1																																
	金丸川	C−ハ	飯ヶ口橋	055−51	4	1																																
	金丸川	C−ハ	＊ 古賀坂水門	055−01	12	1																																

統一番号	その他の項目																実施機関
	電気伝導度	MBAS	全有機炭素	クロロフィルａ	TBT・TPT	塩分	塩化物イオン	アンモニア性窒素	リン酸態リン	トリハロメタン生成能	底質	銅					
047−67		2															久留米市
058−52																	
058−01		2															
049−75																	
047−66		2															
047−65		2															
047−64		2															
056−55																	
056−53												2					
056−01		2															
057−01		2									1						
047−60		2															
055−51																	
055−01		2									1						

水系名（河川）	水域名	環境基準	測定地点 名称（＊印はBOD等環境基準点 ○印は水生生物保全環境基準点 ☆印は全窒素等環境基準点））	統一番号	所在地	緯度（N）	経度（E）	総測定日数	日間調査回数	生活環境項目 pH	DO	BOD	COD	SS	大腸菌群数	全窒素	全燐	n－ヘキサン抽出物質	全亜鉛（水生生物保全）	ノニルフェノール（水生生物保全）	LAS（水生生物保全）	底層溶存酸素量（水生生物保全）	健康項目 カドミウム	全シアン	鉛	六価クロム	砒素	総水銀	アルキル水銀	PCB	ジクロロメタン	四塩化炭素	1，2－ジクロロエタン	1，1－ジクロロエチレン	シス－1，2－ジクロロエチレン	1，1，1－トリクロロエタン	1，1，2－トリクロロエタン	トリクロロエチレン	テトラクロロエチレン	1，3－ジクロロプロペン	チウラム	シマジン	チオベンカルブ	ベンゼン	セレン	硝酸性窒素及び亜硝酸性窒素	ふっ素	ほう素	1，4－ジオキサン	実施機関
筑後川	金丸川（湯ノ尻川）	C－ハ	津福下橋	055－65	久留米市	33°18′06″	130°30′00″	4	1	4	4	4		4		2	2																																		久留米市
	金丸川（池町川）	C－ハ	木ノ本橋	055－57	久留米市	33°18′08″	130°29′33″	4	1	4	4	4		4		2	2																																		
	安武川	B－ロ	安武川河口	048－56	久留米市	33°17′00″	130°27′20″	12	1	12	12	12		12	2	2	2						1	1	1	1	1	1																						
	広川	A－イ 生物B-イ	＊ 永代橋	053－01	久留米市	33°15′20″	130°30′34″	12	1	12	12	12		12	2	2	2		4				1	1	1	1	1	1	1	1	1	1	1	1	1	1	1	1	1	1	1	1	1	1	1	1	1	1		
		B－イ 生物B-イ	＊○ 大善寺橋	054－01	久留米市	33°16′40″	130°27′31″	12	1	12	12	12		12	2	2	2		4	4	4		1	1	1	1	1	1	1	1	1	1	1	1	1	1	1	1	1	1	1	1	1	1	1	1	1	1		
	広川（上津荒木川）	B－イ	白口橋	054－55	久留米市	33°17′11″	130°30′38″	4	1	4	4	4		4		2	2																																		
		B－イ	天神橋	054－53	久留米市	33°16′29″	130°28′47″	4	1	4	4	4		4		2	2																																		
	広川（野添川）	B－イ	梅林橋	054－57	久留米市	33°16′23″	130°29′44″	4	1	4	4	4		4		2	2																																		
	広川（桃太郎川）	B－イ	赤池橋	054－60	久留米市	33°17′16″	130°31′11″	4	1	4	4	4		4		2	2																																		
	広川（藤田浦川）	A－イ	古賀橋	053－54	久留米市	33°15′55″	130°30′07″	4	1	4	4	4		4		2	2																																		
	山ノ井川	(5-9) B－イ (10-4) C－ロ 生物B-イ	＊○ 天竺橋	052－01	久留米市三潴町	33°14′42″	130°26′39″	12	1	12	12	12		12	2	2	2		4	4	4		1	1	1	1	1	1	1	1	1	1	1	1	1	1	1	1	1	1	1	1	1	1	1	1	1	1		
			新谷橋	052－70	久留米市城島町	33°15′45″	130°25′40″	4	1	4	4	4		4		2	2																																		
	宇田貫川	B－ロ	城崎橋	048－61	久留米市城島町	33°15′31″	130°25′28″	4	1	4	4	4		4		2	2																																		
計										270	270	270		270	34	78	78		38	20	20		17	17	17	17	17	17	11	11	11	11	11	11	11	11	11	11	11	11	11	11	11	11	11	11	11	7	

水系名（河川）	水域名	環境基準	測定地点 名称（＊印はBOD等環境基準点 ○印は水生生物保全環境基準点 ☆印は全窒素等環境基準点））	測定地点 統一番号	総測定日数	日間調査回数	要監視項目 クロロホルム	トランス－1，2－ジクロロエチレン	1，2－ジクロロベンゼン	p－ジクロロベンゼン	イソキサチオン	ダイアジノン	フェニトロチオン	イソプロチオラン	オキシン銅	クロロタロニル	プロピザミド	EPN	ジクロルボス	フェノブカルブ	イプロベンホス	クロルニトロフェン	トルエン	キシレン	フタル酸ジエチルヘキシル	ニッケル	モリブデン	アンチモン	塩化ビニルモノマー	エピクロロヒドリン	全マンガン	ウラン	PFOS及びPFOA（水生生物保全項目）	フェノール	ホルムアルデヒド	4－t－オクチルフェノール	アニリン	2，4－ジクロロフェノール	その他の項目 電気伝導度	MBAS	全有機炭素	クロロフィルa	TBT・TPT	塩分	塩化物イオン	アンモニア性窒素	リン酸態リン	トリハロメタン生成能	底質	銅					実施機関
筑後川	金丸川（湯ノ尻川）	C－ハ	津福下橋	055－65	4	1																																																	久留米市
	金丸川（池町川）	C－ハ	木ノ本橋	055－57	4	1																																	2																
	安武川	B－ロ	安武川河口	048－56	12	1																																	2																
	広川	A－イ 生物B-イ	＊ 永代橋	053－01	12	1																																	2																
	広川	B－イ 生物B-イ	＊○ 大善寺橋	054－01	12	1																																	2										1						
	広川（上津荒木川）	B－イ	白口橋	054－55	4	1																																																
	広川（上津荒木川）	B－イ	天神橋	054－53	4	1																																	2																
	広川（野添川）	B－イ	梅林橋	054－57	4	1																																																
	広川（桃太郎川）	B－イ	赤池橋	054－60	4	1																																																
	広川（藤田浦川）	A－イ	古賀橋	053－54	4	1																																																
	山ノ井川	(5-9) B－イ (10-4) C－ロ 生物B-イ	＊○ 天竺橋	052－01	12	1																																	2										1						
	山ノ井川	(5-9) B－イ (10-4) C－ロ 生物B-イ	新谷橋	052－70	4	1																																																
	宇田貫川	B－ロ	城崎橋	048－61	4	1																																	2																
計											2	2	2	2		2	2	2	2	2	2	2							2	2	2	2	2	2				46									4	2					

水系名（河川）	水域名	環境基準	測定地点 名称（＊印はBOD等環境基準点 ○印は水生生物保全環境基準点 ☆印は全窒素等環境基準点））	統一番号	所在地	緯度（N）	経度（E）	総測定日数	日間調査回数	生活環境項目 pH	DO	BOD	COD	SS	大腸菌群数	全窒素	全燐	n－ヘキサン抽出物質	全亜鉛（水生生物保全）	ノニルフェノール（水生生物保全）	LAS（水生生物保全）	底層溶存酸素量（水生生物保全）	健康項目 カドミウム	全シアン	鉛	六価クロム	砒素	総水銀	アルキル水銀	PCB	シクロロメタン	四塩化炭素	1，2－ジクロロエタン	1，1－ジクロロエチレン	シス－1，2－ジクロロエチレン	1，1，1－トリクロロエタン	1，1，2－トリクロロエタン	トリクロロエチレン	テトラクロロエチレン	1，3－ジクロロプロペン	チウラム	シマジン	チオベンカルブ	ベンゼン	セレン	硝酸性窒素及び亜硝酸性窒素	ふっ素	ほう素	1，4－ジオキサン	実施機関
筑後川	花宗川	（5月～9月）B－イ（10月～4月）C－ロ	前田橋	051－57	八女市	33° 12'20″	130° 31'51″	6	1	6	6	6	6	6	6	4	4			4			4	4	4	4	4	4	4																4				八女市
			南大の井手橋	051－58	八女市	33° 12'18″	130° 32'56″	6	1	6	6	6	6	6	6	4	4						4	4	4	4	4	4	4																4				
			高塚	051－59	八女市	33° 12'20″	130° 33'53″	6	1	6	6	6	6	6	6	4	4						4	4	4	4	4	4	4																4				
			花宗川取水口	051－60	八女市	33° 12'32″	130° 34'46″	4	1	4	4	4	4	4	4	4	4						4	4	4	4	4	4	4																4				
	山の井川	（5月～9月）B－イ（10月～4月）C－ロ	行幸橋	052－59	八女市	33° 12'43″	130° 31'46″	6	1	6	6	6	6	6	6	4	4			4			4	4	4	4	4	4	4																4				
			大島橋	052－60	八女市	33° 13'05″	130° 33'35″	6	1	6	6	6	6	6	6	4	4						4	4	4	4	4	4	4																4				
			黒土	052－62	八女市	33° 13'17″	130° 35'12″	6	1	6	6	6	6	6	6	4	4						4	4	4	4	4	4	4																4				
			山の井川取水口	052－63	八女市	33° 13'25″	130° 36'52″	4	1	4	4	4	4	4	4	4	4						4	4	4	4	4	4	4																4				
			豊福	052－65	八女市	33° 13'34″	130° 34'27″	6	1	6	6	6	6	6	6	4	4	6					4	4	4	4	4	4	4																4				
	山の井川（中の井川）	（5月～9月）B－イ（10月～4月）C－ロ	北馬場	052－66	八女市	33° 13'32″	130° 34'24″	6	1	6	6	6	6	6	6	4	4						4	4	4	4	4	4	4																4				
			納楚	052－67	八女市	33° 13'03″	130° 34'23″	6	1	6	6	6	6	6	6	4	4						4	4	4	4	4	4	4																4				
			下稲富	052－68	八女市	33° 12'43″	130° 34'03″	6	1	6	6	6	6	6	6	4	4						4	4	4	4	4	4	4																4				
計										68	68	68	68	68	68	48	48	6		8			48	48	48	48	48	48	48																48				

水系名（河川）	水域名	環境基準	測定地点 名称（＊印はBOD等環境基準点 〇印は水生生物保全環境基準点 ☆印は全窒素等環境基準点））	測定地点 統一番号	総測定日数	日間調査回数	要監視項目 クロロホルム	トランス－1，2－ジクロロエチレン	1，2－ジクロロプロパン	p－ジクロロベンゼン	イソキサチオン	ダイアジノン	フェニトロチオン	イソプロチオラン	オキシン銅	クロロタロニル	プロピザミド	EPN	ジクロルボス	フェノブカルブ	イプロベンホス	クロルニトロフェン	トルエン	キシレン	フタル酸ジエチルヘキシル	ニッケル	モリブデン	アンチモン	塩化ビニルモノマー	エピクロロヒドリン	全マンガン	ウラン	PFOS及びPFOA	（水生生物保全項目）フェノール	ホルムアルデヒド	4－t－オクチルフェノール	アニリン	2，4－ジクロロフェノール	その他の項目 電気伝導度	MBAS	全有機炭素	クロロフィルa	TBT・TPT	塩分	塩化物イオン	アンモニア性窒素	リン酸態リン	トリハロメタン生成能	底質	その他	実施機関
筑後川	花宗川	(5月～9月) B－イ (10月～4月) C－ロ	前田橋	051－57	6	1																																		4											八女市
			南大の井手橋	051－58	6	1																																		4											
			高塚	051－59	6	1																																		4											
			花宗川取水口	051－60	4	1																																		4											
	山の井川	(5月～9月) B－イ (10月～4月) C－ロ	行幸橋	052－59	6	1																																		4											
			大島橋	052－60	6	1																																		4											
			黒土	052－62	6	1																																		4											
			山の井川取水口	052－63	4	1																																		4											
			豊福	052－65	6	1																																		4											
	山の井川（中の井川）	(5月～9月) B－イ (10月～4月) C－ロ	北馬場	052－66	6	1																																		4											
			納楚	052－67	6	1																																		4											
			下稲富	052－68	6	1																																		4											
計																																								48											

水系名（河川）	水域名	環境基準	測定地点 名称（＊印はBOD等環境基準点 ○印は水生生物保全環境基準点 ☆印は全窒素等環境基準点））	統一番号	所在地	緯度（N）	経度（E）	総測定日数	日間調査回数	生活環境項目 pH	DO	BOD	COD	SS	大腸菌群数	全窒素	全燐	nーヘキサン抽出物質	全亜鉛（水生生物保全）	ノニルフェノール（水生生物保全）	LAS（水生生物保全）	底層溶存酸素量（水生生物保全）	健康項目 カドミウム	全シアン	鉛	六価クロム	砒素	総水銀	アルキル水銀	PCB	ジクロロメタン	四塩化炭素	1，2ージクロロエタン	1，1ージクロロエチレン	シスー1，2ージクロロエチレン	1，1，1ートリクロロエタン	1，1，2ートリクロロエタン	トリクロロエチレン	テトラクロロエチレン	1，3ージクロロプロペン	チウラム	シマジン	チオベンカルブ	ベンゼン	セレン	硝酸性窒素及び亜硝酸性窒素	ふっ素	ほう素	1，4ージオキサン	実施機関
筑後川	宝満川	A－イ 生物B－イ	岩本橋	050－62	筑紫野市 大字吉木	33°30'26″	130°33'14″	4	1	4	4	4		4	4	4	4		4				1	1	1	1	1	1	1	1	1	1	1	1	1	1	1	1	1	1	1	1	1	1	1	1	1	1	1	1	筑紫野市
	宝満川	B－ロ 生物B－イ	宝満橋	049－70	筑紫野市 大字永岡	33°28'48″	130°33'03″	4	1	4	4	4		4	4	4	4		4				1	1	1	1	1	1	1	1	1	1	1	1	1	1	1	1	1	1	1	1	1	1	1	1	1	1	1	1	
	宝満川	B－ロ 生物B－イ	士島橋	049－73	筑紫野市 筑紫駅前通	33°27'46″	130°33'23″	4	1	4	4	4		4	4	4	4		4				1	1	1	1	1	1	1	1	1	1	1	1	1	1	1	1	1	1	1	1	1	1	1	1	1	1	1	1	
	宝満川	B－ロ 生物B－イ	樟橋	049－72	筑紫野市 大字西小田	33°27'12″	130°34'12″	4	1	4	4	4		4	4	4	4		4				1	1	1	1	1	1	1	1	1	1	1	1	1	1	1	1	1	1	1	1	1	1	1	1	1	1	1	1	
	宝満川（山口川）	B－ロ	永岡橋	049－78	筑紫野市 大字永岡	33°28'47″	130°32'38″	4	1	4	4	4		4	4	4	4		4				1	1	1	1	1	1	1	1	1	1	1	1	1	1	1	1	1	1	1	1	1	1	1	1	1	1	1	1	
	宝満川（山家川）	B－ロ	間片橋	049－74	筑紫野市 大字山家	33°28'26″	130°34'17″	4	1	4	4	4		4	4	4	4		4				1	1	1	1	1	1	1	1	1	1	1	1	1	1	1	1	1	1	1	1	1	1	1	1	1	1	1	1	
	宝満川（原川）	A－イ	岩本新橋	050－52	筑紫野市 大字吉木	33°30'20″	130°33'06″	4	1	4	4	4		4	4	4	4		4				1	1	1	1	1	1	1	1	1	1	1	1	1	1	1	1	1	1	1	1	1	1	1	1	1	1	1	1	
	宝満川（山家川）	B－ロ	若宮橋	049－79	筑紫野市 大字山家	33°29'08″	130°34'56″	4	1	4	4	4		4	4	4	4		4				1	1	1	1	1	1	1	1	1	1	1	1	1	1	1	1	1	1	1	1	1	1	1	1	1	1	1	1	
	宝満川（山家川）	B－ロ	小古野橋	049－80	筑紫野市 大字山家	33°29'56″	130°34'49″	4	1	4	4	4		4	4	4	4		4				1	1	1	1	1	1	1	1	1	1	1	1	1	1	1	1	1	1	1	1	1	1	1	1	1	1	1	1	
計										36	36	36		36	36	36	36		36				9	9	9	9	9	9	9	9	9	9	9	9	9	9	9	9	9	9	9	9	9	9	9	9	9	9	9	9	

水系名（河川）	水域名	環境基準	測定地点 名称（＊印はBOD等環境基準点 ○印は水生生物保全環境基準点 ☆印は全窒素等環境基準点））	測定地点 統一番号	総測定日数	日間調査回数	要監視項目 クロロホルム	トランス－1，2－ジクロロエチレン	1，2－ジクロロプロパン	p－ジクロロベンゼン	イソキサチオン	ダイアジノン	フェニトロチオン	イソプロチオラン	オキシン銅	クロロタロニル	プロピザミド	EPN	ジクロルボス	フェノブカルブ	イプロベンホス	クロルニトロフェン	トルエン	キシレン	フタル酸ジエチルヘキシル	ニッケル	モリブデン	アンチモン	塩化ビニルモノマー	エピクロロヒドリン	全マンガン	ウラン	PFOS及びPFOA（水生生物保全項目）	フェノール	ホルムアルデヒド	4－t－オクチルフェノール	アニリン	2，4－ジクロロフェノール	その他の項目 電気伝導度	MBAS	全有機炭素	クロロフィルa	TBT・TPT	塩分	塩化物イオン	アンモニア性窒素	リン酸態リン	トリハロメタン生成能	底質	その他					実施機関
筑後川	宝満川	A－イ 生物B－イ	岩本橋	050－62	4	1																																	4								4							筑紫野市
	宝満川	B－ロ 生物B－イ	宝満橋	049－70	4	1																																	4								4							
	宝満川	B－ロ 生物B－イ	士島橋	049－73	4	1																																	4								4							
	宝満川	B－ロ 生物B－イ	樟橋	049－72	4	1																																	4								4							
	宝満川（山口川）	B－ロ	永岡橋	049－78	4	1																																	4								4							
	宝満川（山家川）	B－ロ	間片橋	049－74	4	1																																	4								4							
	宝満川（原川）	A－イ	岩本新橋	050－52	4	1																																	4								4							
	宝満川（山家川）	B－ロ	若宮橋	049－79	4	1																																	4								4							
	宝満川（山家川）	B－ロ	小古野橋	049－80	4	1																																	4								4							
計																																							36								36							

水系名（河川）	水域名	環境基準	測定地点 名称（＊印はBOD等環境基準点 ○印は水生生物保全環境基準点 ☆印は全窒素等環境基準点））	統一番号	所在地	緯度（N）	経度（E）	総測定日数	日間調査回数	生活環境項目 pH	DO	BOD	COD	SS	大腸菌群数	全窒素	全燐	n－ヘキサン抽出物質	全亜鉛（水生生物保全）	ノニルフェノール（水生生物保全）	LAS（水生生物保全）	底層溶存酸素量（水生生物保全）	健康項目 カドミウム	全シアン	鉛	六価クロム	砒素	総水銀	アルキル水銀	PCB	ジクロロメタン	四塩化炭素	1，2－ジクロロエタン	1－1－ジクロロエチレン	シス－1，2－ジクロロエチレン	1，1，1－トリクロロエタン	1，1，2－トリクロロエタン	トリクロロエチレン	テトラクロロエチレン	1，3－ジクロロプロペン	チウラム	シマジン	チオベンカルブ	ベンゼン	セレン	硝酸性窒素及び亜硝酸性窒素	ふっ素	ほう素	1，4－ジオキサン	実施機関
筑後川	小石原川（東部下水路）	Ａ－イ	本町	060－55	朝倉市甘木	33°24'56″	130°39'30″	4	1	4		4		4	4	4	4																																		朝倉市
	小石原川（二又川）	Ａ－イ	中川橋	060－53	朝倉市平塚	33°23'41″	130°38'53″	4	1	4		4		4	4	4	4																																		
	小石原川（来春下水路）	Ａ－イ	天神橋	060－62	朝倉市小隈	33°23'39″	130°39'01″	4	1	4		4		4	4	4	4																																		
	小石原川（川端下水路）	Ａ－イ	流末（旧 排水口）	060－61	朝倉市牛木	33°24'58″	130°39'04″	4	1	4		4		4	4	4	4																																		
	佐田川（大添川）	Ａ－ロ	下古賀	062－55	朝倉市屋永	33°24'36″	130°40'12″	4	1	4		4		4	4	4	4																																		
	佐田川（鳩胸下水路）	Ａ－ロ	中流（旧 排水路）	062－56	朝倉市小田	33°23'24″	130°40'09″	4	1	4		4		4	4	4	4																																		
	佐田川（鳩胸下水路）	Ａ－ロ	オーケー食品裏（旧 流入口）	062－60	朝倉市小田	33°23'59″	130°40'04″	4	1	4		4		4	4	4	4																																		
	佐田川（小田農業排水路）	Ａ－ロ	入龍橋	062－61	朝倉市小田	33°23'24″	130°40'09″	4	1	4		4		4	4	4	4																																		
計										32		32		32	32	32	32																																		

水系名（河川）	水域名	環境基準	測定地点 名称（＊印はBOD等環境基準点 ○印は水生生物保全環境基準点 ☆印は全窒素等環境基準点））	測定地点 統一番号	総測定日数	日間調査回数	要監視項目 クロロホルム	トランス－１，２－ジクロロエチレン	１，２－ジクロロプロパン	ｐ－ジクロロベンゼン	イソキサチオン	ダイアジノン	フェニトロチオン	イソプロチオラン	オキシン銅	クロロタロニル	プロピザミド	ＥＰＮ	ジクロルボス	フェノブカルブ	イプロベンホス	クロルニトロフェン	トルエン	キシレン	フタル酸ジエチルヘキシル	ニッケル	モリブデン	アンチモン	塩化ビニルモノマー	エピクロロヒドリン	全マンガン	ウラン	PFOS及びPFOA（水生生物保全項目）	フェノール	ホルムアルデヒド	4－t－オクチルフェノール	アニリン	2，4－ジクロロフェノール	その他の項目 電気伝導度	ＭＢＡＳ	全有機炭素	クロロフィルａ	ＴＢＴ・ＴＰＴ	塩分	塩化物イオン	アンモニア性窒素	リン酸態リン	トリハロメタン生成能	底質	その他					実施機関
筑後川	小石原川（東部下水路）	Ａ－イ	本町	060－55	4	1																																	4	4						4									朝倉市
	小石原川（二又川）	Ａ－イ	中川橋	060－53	4	1																																	4	4						4									
	小石原川（来春下水路）	Ａ－イ	天神橋	060－62	4	1																																	4	4						4									
	小石原川（川端下水路）	Ａ－イ	流末（旧 排水口）	060－61	4	1																																	4	4						4									
	佐田川（大添川）	Ａ－ロ	下古賀	062－55	4	1																																	4	4						4									
	佐田川（鳩胸下水路）	Ａ－ロ	中流（旧 排水路）	062－56	4	1																																	4	4						4									
	佐田川（鳩胸下水路）	Ａ－ロ	オーケー食品裏（旧 流入口）	062－60	4	1																																	4	4						4									
	佐田川（小田農業排水路）	Ａ－ロ	入龍橋	062－61	4	1																																	4	4						4									
計																																							32	32						32									

キ　矢部川水域

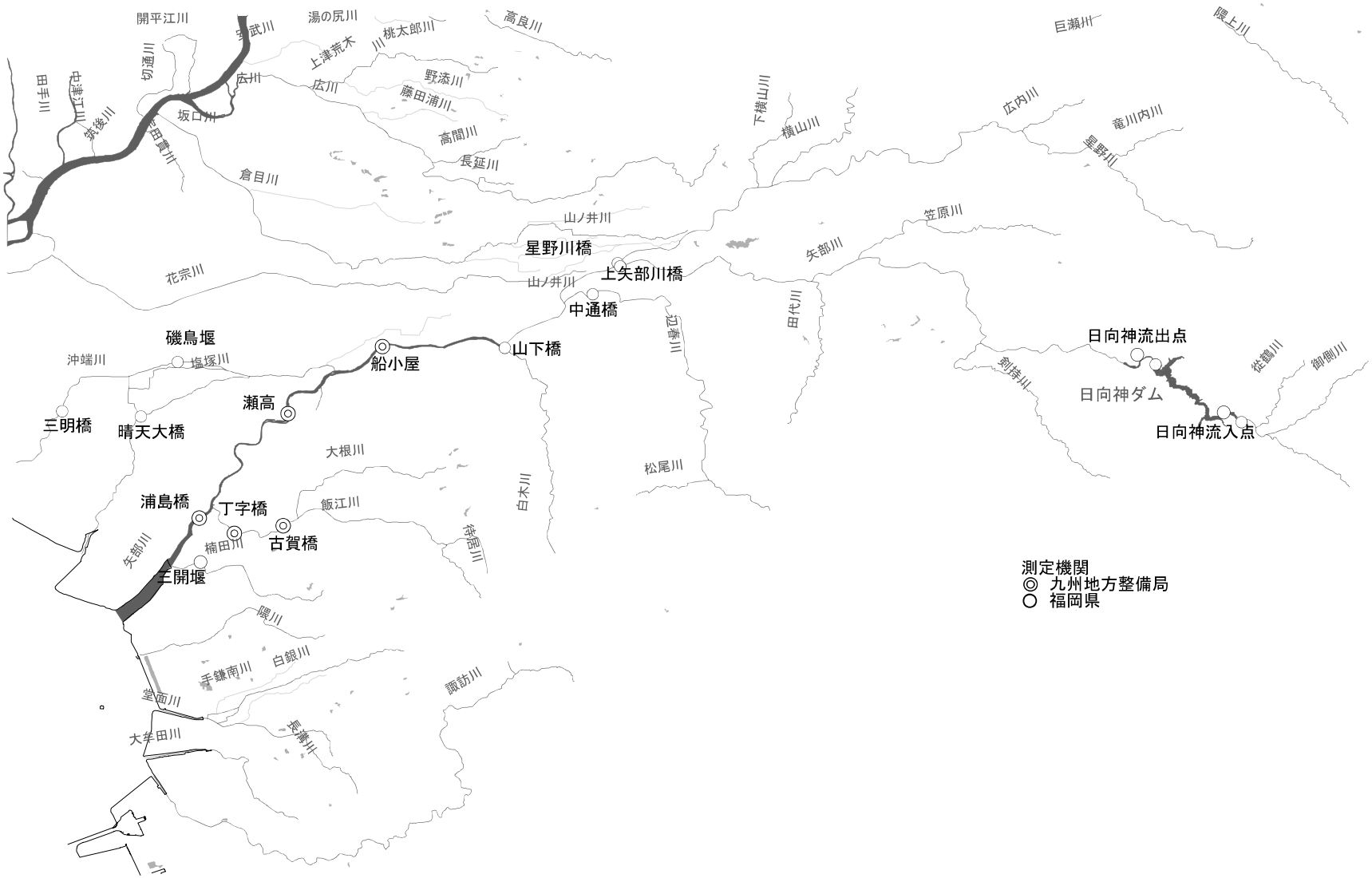
開平江川
湯の尻川
桃太郎川
高良川
巨瀬川
陳上川
切通川
上津荒木
広川
野添川
藤田浦川
高間川
長延川
倉目川
坂口川
筑後川
下横山川
横山川
広内川
竜川内川
星野川
笠原川
山ノ井川
星野川橋
上矢部川橋
矢部川
花宗川
中通橋
田代川
磯鳥堰
沖端川
塩塚川
船小屋
山下橋
日向神流出点
剣持川
従鶴川
御側川
日向神ダム
日向神流入点
瀬高
三明橋
晴天大橋
大根川
松尾川
白木川
浦島橋
丁字橋
飯江川
楠田川
古賀橋
徐福川
三開堰
隈川
白銀川
手鎌南川
諏訪川
陸面川
大牟田川
測定機関
◎ 九州地方整備局
○ 福岡県

水系名（河川）	水域名	環境基準	測定地点 名称（＊印はBOD等環境基準点 ○印は水生生物保全環境基準点 ☆印は全窒素等環境基準点））	統一番号	所在地	緯度（N）	経度（E）	総測定日数	日間調査回数	生活環境項目 pH	DO	BOD	COD	SS	大腸菌群数	全窒素	全燐	n－ヘキサン抽出物質	全亜鉛（水生生物保全）	ノニルフェノール（水生生物保全）	LAS（水生生物保全）	底層溶存酸素量（水生生物保全）	健康項目 カドミウム	全シアン	鉛	六価クロム	砒素	総水銀	アルキル水銀	PCB	ジクロロメタン	四塩化炭素	1，2－ジクロロエタン	1，1－ジクロロエチレン	シス－1，2－ジクロロエチレン	1，1，1－トリクロロエタン	1，1，2－トリクロロエタン	トリクロロエチレン	テトラクロロエチレン	1，3－ジクロロプロペン	チウラム	シマジン	チオベンカルブ	ベンゼン	セレン	硝酸性窒素及び亜硝酸性窒素	ふっ素	ほう素	1，4－ジオキサン	実施機関
矢部川	矢部川	A－イ 生物B－イ	＊ 船小屋	037-01	筑後市尾島	33°10'56″	131°30'16″	12	1	12	12	12	12	12	4	4	4		2	1	1		1	1	1	1	1	1		1	1	1	1	1	1	1	1	1	1	1	1	1	1	1	1	4	2	2		国土交通省九州地方整備局筑後川河川事務所
	矢部川	A－イ 生物B－イ	瀬高	037-51	みやま市瀬高町	33°09'29″	130°28'15″	4	1	4	4	4	4	4																																				
	矢部川	B－イ 生物B－イ	＊○ 浦島橋	038-01	柳川市大和町	33°07'16″	130°26'22″	12	1	12	12	12	12	12	4	4	4		4	4	4																														
	飯江川	A－イ 生物B－イ	＊ 古賀橋	041-01	みやま市高田町	33°07'04″	130°28'08″	12	1	12	12	12	12	12	4	4	4																																		
	飯江川	C－イ 生物B－イ	＊○ 丁字橋	042-02	みやま市高田町	33°06'54″	130°27'07″	12	1	12	12	12	12	12		4	4		4	4	4		1	1	1	1	1	1																							
計										52	52	52	52	52	12	16	16		10	9	9		2	2	2	2	2	2		1	1	1	1	1	1	1	1	1	1	1	1	1	1	1	4	2	2		

水系名（河川）	水域名	環境基準	測定地点 名称（＊印はBOD等環境基準点 ○印は水生生物保全環境基準点 ☆印は全窒素等環境基準点））	測定地点 統一番号	総測定日数	日間調査回数	要監視項目 クロロホルム	トランス－1，2－ジクロロエチレン	1，2－ジクロロプロパン	p－ジクロロベンゼン	イソキサチオン	ダイアジノン	フェニトロチオン	イソプロチオラン	オキシン銅	クロロタロニル	プロピザミド	EPN	ジクロルボス	フェノブカルブ	イプロベンホス	クロルニトロフェン	トルエン	キシレン	フタル酸ジエチルヘキシル	ニッケル	モリブデン	アンチモン	塩化ビニルモノマー	エピクロロヒドリン	全マンガン	ウラン	PFOS及びPFOA（水生生物保全項目）	フェノール	ホルムアルデヒド	4－t－オクチルフェノール	アニリン	2，4－ジクロロフェノール	その他の項目 電気伝導度	MBAS	全有機炭素	クロロフィルa	TBT・TPT	塩分	塩化物イオン	アンモニア性窒素	リン酸態リン	トリハロメタン生成能	底質	その他	濁度	糞便性大腸菌群数	付着クロロフィルa	2－メチルイソボルネオール	ジオスミン	植物プランクトン総数	実施機関
矢部川	矢部川	A-イ 生物B-イ	＊ 船小屋	037-01	12	1																											1						12		4	4				4	4		1		4	12	4				国土交通省九州地方整備局筑後川河川事務所
	矢部川	A-イ 生物B-イ	瀬高	037-51	4	1																																	4			4										4					
	矢部川	B-イ 生物B-イ	＊ ○ 浦島橋	038-01	12	1																																	12										1			12					
	飯江川	A-イ 生物B-イ	＊ 古賀橋	041-01	12	1																																	12													12					
	飯江川	C-イ 生物B-イ	＊ ○ 丁字橋	042-02	12	1																																	12										1			12					
計																																	1						52		4	8				4	4		3		4	52	4				

水系名（河川）	水域名	環境基準	測定地点 名称（＊印はBOD等環境基準点 ○印は水生生物保全環境基準点）	統一番号	所在地	緯度（N）	経度（E）	総測定日数	日間調査回数	生活環境項目 pH	DO	BOD	COD	SS	大腸菌群数	全窒素	全燐	n－ヘキサン抽出物質	全亜鉛（水生生物保全）	ノニルフェノール（水生生物保全）	LAS（水生生物保全）	底層溶存酸素量（水生生物保全）	健康項目 カドミウム	全シアン	鉛	六価クロム	砒素	総水銀	アルキル水銀	PCB	ジクロロメタン	四塩化炭素	1，2－ジクロロエタン	1，1－ジクロロエチレン	シス－1，2－ジクロロエチレン	1，1，1－トリクロロエタン	1，1，2－トリクロロエタン	トリクロロエチレン	テトラクロロエチレン	1，3－ジクロロプロペン	チウラム	シマジン	チオベンカルブ	ベンゼン	セレン	硝酸性窒素及び亜硝酸性窒素	ふっ素	ほう素	1，4－ジオキサン	実施機関
矢部川	矢部川	A-イ 生物A-イ	＊○ 上矢部川橋	036－01	八女市	33°12'39″	130°35'22″	12	1	12	12	12	12	12	1	2	2		4	1	4		1	1	1	1	1	1	1		1	1	1	1	1	1	1	1	1	1	1	1	1	1	1	1	1	1	1	1	福岡県
	星野川	A-イ 生物A-イ	＊○ 星野川橋	036－02	八女市	33°12'42″	130°35'19″	12	1	12	12	12	12	12	1	2	2		4	1	4		1	1	1	1	1	1	1		1	1	1	1	1	1	1	1	1	1	1	1	1	1	1	1	1	1	1	1	福岡県
	辺春川	A-ハ 生物B-イ	＊○ 中通橋	039－01	八女市	33°12'03″	130°34'47″	12	1	12	12	12	12	12	1	2	2		4	1	4		1	1	1	1	1	1	1		1	1	1	1	1	1	1	1	1	1	1	1	1	1	1	1	1	1	1	1	福岡県
	白木川	A-イ 生物B-イ	＊○ 山下橋	040－01	八女市	33°10'53″	130°32'54″	12	1	12	12	12	12	12	1	2	2		4	1	4		1	1	1	1	1	1	1		1	1	1	1	1	1	1	1	1	1	1	1	1	1	1	1	1	1	1	1	福岡県
	楠田川	B-ハ	＊ 三開堰	043－01	みやま市	33°12'39″	130°35'22″	12	1	12	12	12	12	12	1	2	2						1	1	1	1	1	1	1		1	1	1	1	1	1	1	1	1	1	1	1	1	1	1	1	1	1	1	1	福岡県
	沖端川	A-イ 生物B-イ	＊ 磯鳥堰	044－01	柳川市	33°10'35″	130°25'53″	12	1	12	12	12	12	12	1	2	2						1	1	1	1	1	1	1		1	1	1	1	1	1	1	1	1	1	1	1	1	1	1	1	1	1	1	1	福岡県
		C-ハ 生物B-イ	＊○ 三明橋	045－01	柳川市	33°09'32″	130°23'25″	12	1	12	12	12	12	12	1	2	2		4	1	4		1	1	1	1	1	1	1		1	1	1	1	1	1	1	1	1	1	1	1	1	1	1	1	1	1	1	1	福岡県
	塩塚川	B-イ 生物B-イ	＊○ 晴天大橋	046－01	柳川市	33°09'26″	130°25'07″	12	1	12	12	12	12	12	1	2	2		4	1	4		1	1	1	1	1	1	1		1	1	1	1	1	1	1	1	1	1	1	1	1	1	1	1	1	1	1	1	福岡県
計										96	96	96	96	96	8	16	16		24	6	24		8	8	8	8	8	8	8		8	8	8	8	8	8	8	8	8	8	8	8	8	8	8	8	8	8	8	8	

水系名（河川）	水域名	環境基準	測定地点 名称（＊印はBOD等環境基準点 ○印は水生生物保全環境基準点）	測定地点 統一番号	総測定日数	日間調査回数	要監視項目 クロロホルム	トランス-1，2-ジクロロエチレン	1，2-ジクロロプロパン	p-ジクロロベンゼン	イソキサチオン	ダイアジノン	フェニトロチオン	イソプロチオラン	オキシン銅	クロロタロニル	プロピザミド	EPN	ジクロルボス	フェノブカルブ	イプロベンホス	クロルニトロフェン	トルエン	キシレン	フタル酸ジエチルヘキシル	ニッケル	モリブデン	アンチモン	塩化ビニルモノマー	エピクロロヒドリン	全マンガン	ウラン	有機フッ素化合物（PFOS及びPFOA）	（水生生物保全項目） フェノール	ホルムアルデヒド	4-t-オクチルフェノール	アニリン	2，4-ジクロロフェノール	その他の項目 電気伝導度	MBAS	全有機炭素	クロロフィルa	TBT・TPT	塩分	塩化物イオン	アンモニア性窒素	リン酸態リン	トリハロメタン生成能	底質	その他	実施機関
矢部川	矢部川	A-イ 生物A-イ	＊○ 上矢部川橋	036－01	12	1																														1	1	1	12												福岡県
	星野川	A-イ 生物A-イ	＊○ 星野川橋	036－02	12	1																														1	1	1	12												
	辺春川	A-ハ 生物B-イ	＊○ 中通橋	039－01	12	1																														1	1	1	12												
	白木川	A-イ 生物B-イ	＊○ 山下橋	040－01	12	1																														1	1	1	12												
	楠田川	B-ハ	＊ 三開堰	043－01	12	1																																	12												
	沖端川	C-ハ 生物B-イ	＊ 磯鳥堰	044－01	12	1																																	12												
		C-ハ 生物B-イ	＊○ 三明橋	045－01	12	1																										2				1	1	1	12												
	塩塚川	B-イ 生物B-イ	＊○ 晴天大橋	046－01	12	1																														1	1	1	12												
計																																2				6	6	6	96												

ク　大牟田市内河川

測定機関
福岡県
大牟田市
塩塚川
飯江川
矢部川
楠田川
飯江川
待居川
塚崎橋
亀崎橋
三池干拓内橋
隈川
新高田橋
白銀川
不明
甘木橋
三池電力所横井堰
手鎌南川
手鎌野間
新川橋
堂面川
安入寺橋
新堂面橋
御幸返橋
田町橋
前田橋
大牟田川
五月橋
諏訪川
七浦橋
長溝川
三池鉄道河口鉄橋
馬場町取水堰
臼井橋
教楽来橋

水系名（河川）	水域名	環境基準	測定地点 名称（＊印はBOD等環境基準点 ○印は水生生物保全環境基準点）	統一番号	所在地	緯度（N）	経度（E）	総測定日数	日間調査回数	生活環境項目 pH	DO	BOD	COD	SS	大腸菌群数	全窒素	全燐	n－ヘキサン抽出物質	全亜鉛（水生生物保全）	ノニルフェノール（水生生物保全）	LAS（水生生物保全）	底層溶存酸素量（水生生物保全）	健康項目 カドミウム	全シアン	鉛	六価クロム	砒素	総水銀	アルキル水銀	PCB	ジクロロメタン	四塩化炭素	1，2－ジクロロエタン	1，1－ジクロロエチレン	シス－1，2－ジクロロエチレン	1，1，1－トリクロロエタン	1，1，2－トリクロロエタン	トリクロロエチレン	テトラクロロエチレン	1，3－ジクロロプロペン	チウラム	シマジン	チオベンカルブ	ベンゼン	セレン	硝酸性窒素及び亜硝酸性窒素	ふっ素	ほう素	1，4－ジオキサン	実施機関
大牟田市内河川	大牟田川	B-イ	＊ 五月橋	112－01	大牟田市	33°02′06″	130°26′53″	12	1	12	12	12	12	12	1	2	2						1	1	1	1	1	1	1	1	1	1	1	1	1	1	1	1	1	1	1	1	1	1	1	1	1	1	1	1	1	福岡県
	諏訪川	B-イ 生物B-イ	＊○ 三池鉄道河口鉄橋	030－01	大牟田市	33°01′20″	130°25′39″	12	1	12	12	12	12	12	1	2	2		4	1	4		1	1	1	1	1	1	1		1	1	1	1	1	1	1	1	1	1	1	1	1	1	1	1	1	1	1	1	1	1
		A-イ 生物B-イ	＊ 馬場町取水堰	029－01	大牟田市	33°00′40″	130°26′31″	12	1	12	12	12	12	12	1	2	2						1	1	1	1	1	1	1	1	1	1	1	1	1	1	1	1	1	1	1	1	1	1	1	1	1	1	1	1	1	1	1	1
	堂面川	B-ハ	＊ 新堂面橋	033－03	大牟田市	33°02′55″	130°26′38″	12	1	12	12	12	12	12	1	2	2						1	1	1	1	1	1	1	1	1	1	1	1	1	1	1	1	1	1	1	1	1	1	1	1	1	1	1	1	1	1	1	1
		B-ハ	＊ 御幸返橋	033－02	大牟田市	33°02′37″	130°28′21″	12	1	12	12	12	12	12	1	2	2						1	1	1	1	1	1	1	1	1	1	1	1	1	1	1	1	1	1	1	1	1	1	1	1	1	1	1	1	1	1	1	1
	白銀川	B-ハ	＊ 新川橋	032－02	大牟田市	33°03′05″	130°26′50″	12	1	12	12	12	12	12	1	2	2						1	1	1	1	1	1	1	1	1	1	1	1	1	1	1	1	1	1	1	1	1	1	1	1	1	1	1	1	1	1	1	1
		A-イ	＊ 三池電力所横井堰	031－01	大牟田市	33°03′40″	130°28′12″	12	1	12	12	12	12	12	1	2	2						1	1	1	1	1	1	1	1	1	1	1	1	1	1	1	1	1	1	1	1	1	1	1	1	1	1	1	1	1	1	1	1
	隈川	A-イ	＊ 塚崎橋	034－02	大牟田市	33°04′54″	130°28′00″	12	1	12	12	12	12	12	1	2	2						1	1	1	1	1	1	1	1	1	1	1	1	1	1	1	1	1	1	1	1	1	1	1	1	1	1	1	1	1	1	1	1
		B-イ	＊ 三池干拓内橋	035－01	大牟田市	33°04′31″	130°25′45″	12	1	12	12	12	12	12	1	2	2						1	1	1	1	1	1	1	1	1	1	1	1	1	1	1	1	1	1	1	1	1	1	1	1	1	1	1	1	1	1	1	1
計										108	108	108	108	108	9	18	18		4	1	4		9	9	9	9	9	9	9	1	9	9	9	9	9	9	9	9	9	9	9	9	9	9	9	9	9	9	9	9	9	9	9	9

水系名（河川）	水域名	環境基準	測定地点 名称（＊印はBOD等環境基準点 ○印は水生生物保全環境基準点）	測定地点 統一番号	総測定日数	日間調査回数	クロロホルム	トランス-1,2-ジクロロエチレン	1,2-ジクロロプロパン	p-ジクロロベンゼン	イソキサチオン	ダイアジノン	フェニトロチオン	イソプロチオラン	オキシン銅	クロロタロニル	プロピザミド	EPN	ジクロルボス	フェノブカルブ	イプロベンホス	クロルニトロフェン	トルエン	キシレン	フタル酸ジエチルヘキシル	ニッケル	モリブデン	アンチモン	塩化ビニルモノマー	エピクロロヒドリン	全マンガン	ウラン	有機フッ素化合物（PFOS及びPFOA）	フェノール	ホルムアルデヒド	4-t-オクチルフェノール	アニリン	2,4-ジクロロフェノール	電気伝導度	MBAS	全有機炭素	クロロフィルa	TBT・TPT	塩分	塩化物イオン	アンモニア性窒素	リン酸態リン	トリハロメタン生成能	底質	その他	実施機関
							要監視項目																										（水生生物保全項目）						その他の項目												
大牟田市内河川	大牟田川	B-イ	＊ 五月橋	112-01	12	1																																12										1		
	諏訪川	B-イ 生物B-イ	＊○ 三池鉄道河口鉄橋	030-01	12	1																													1	1	1	12												
		A-イ 生物B-イ	＊ 馬場町取水堰	029-01	12	1																																12												
	堂面川	B-ハ	＊ 新堂面橋	033-03	12	1																																12										1		
		B-ハ	＊ 御幸返橋	033-02	12	1																																12												
	白銀川	B-ハ	＊ 新川橋	032-02	12	1																										2						12												
		A-イ	＊ 三池電力所横井堰	031-01	12	1																																12												
	隈川	A-イ	＊ 塚崎橋	034-02	12	1																																12												
		B-イ	＊ 三池干拓内橋	035-01	12	1																																12												
計																																2			1	1	1	108										2		

水系名（河川）	水域名	環境基準	測定地点 名称（＊印はBOD等環境基準点 ○印は水生生物保全環境基準点 ☆印は全窒素等環境基準点））	統一番号	所在地	緯度（N）	経度（E）	総測定日数	日間調査回数	生活環境項目 pH	DO	BOD	COD	SS	大腸菌群数	全窒素	全燐	n－ヘキサン抽出物質	全亜鉛（水生生物保全）	ノニルフェノール（水生生物保全）	LAS（水生生物保全）	底層溶存酸素量（水生生物保全）	健康項目 カドミウム	全シアン	鉛	六価クロム	砒素	総水銀	アルキル水銀	PCB	ジクロロメタン	四塩化炭素	1，2－ジクロロエタン	1，1－ジクロロエチレン	シス－1，2－ジクロロエチレン	1，1，1－トリクロロエタン	1，1，2－トリクロロエタン	トリクロロエチレン	テトラクロロエチレン	1，3－ジクロロプロペン	チウラム	シマジン	チオベンカルブ	ベンゼン	セレン	硝酸性窒素及び亜硝酸性窒素	ふっ素	ほう素	1，4－ジオキサン	実施機関
大牟田市内河川	諏訪川	A-イ 生物B-イ	教楽来橋	029-53	大牟田市 大字教楽来	33°00′32″	130°30′46″	6	1	6	6	6		6	1	1	1																																		大牟田市
	諏訪川	A-イ 生物B-イ	臼井橋	029-54	大牟田市 臼井町	33°00′21″	130°27′23″	6	1	6	6	6		6	1	1	1																																		
	大牟田川	B-イ	七浦橋	112-57	大牟田市 七浦町	33°01′28″	130°27′26″	6	1	6	6	6		6	1	1	1						1	1	1	1	1	1			1	1	1	1	1	1	1	1	1	1	1	1	1	1	1	1	1	1	1	
	長溝川	B-ハ	前田橋	033-57	大牟田市 大字歴木	33°02′30″	130°28′39″	6	1	6	6	6		6	1	1	1						1	1	1	1	1	1			1	1	1	1	1	1	1	1	1	1	1	1	1	1	1	1	1	1	1	
	堂面川	B-ハ	田町橋	033-58	大牟田市 大字新町	33°02′41″	130°28′53″	6	1	6	6	6		6	1	1	1																																		
	白銀川	A-イ	新高田橋	031-53	大牟田市 大字岩本	33°04′13″	130°29′31″	6	1	6	6	6		6	1	1	1																																		
	手鎌南川	B-ハ	甘木橋	032-54	大牟田市 大字甘木	33°03′37″	130°27′40″	6	1	6	6	6		6	1	1	1																																		
	手鎌野間川	B-ハ	安入寺橋	033-59	大牟田市 大字手鎌	33°02′54″	130°27′19″	6	1	6	6	6		6	1	1	1						1	1	1	1	1	1			1	1	1	1	1	1	1	1	1	1	1	1	1	1	1	1	1	1	1	
	隈川	A-イ	亀崎橋	034-51	大牟田市 大字吉野	33°04′42″	130°28′35″	6	1	6	6	6		6	1	1	1																																		
計										54	54	54		54	9	9	9						3	3	3	3	3	3			3	3	3	3	3	3	3	3	3	3	3	3	3	3	3	3	3	3	3	

水系名（河川）	水域名	環境基準	測定地点 名称（＊印はBOD等環境基準点 ○印は水生生物保全環境基準点 ☆印は全窒素等環境基準点））	測定地点 統一番号	総測定日数	日間調査回数	要監視項目 クロロホルム	トランス－1，2－ジクロロエチレン	1，2－ジクロロプロパン	p－ジクロロベンゼン	イソキサチオン	ダイアジノン	フェニトロチオン	イソプロチオラン	オキシン銅	クロロタロニル	プロピザミド	EPN	ジクロルボス	フェノブカルブ	イプロベンホス	クロルニトロフェン	トルエン	キシレン	フタル酸ジエチルヘキシル	ニッケル	モリブデン	アンチモン	塩化ビニルモノマー	エピクロロヒドリン	全マンガン	ウラン	PFOS及びPFOA	（水生生物保全項目） フェノール	ホルムアルデヒド	4－t－オクチルフェノール	アニリン	2，4－ジクロロフェノール	その他の項目 電気伝導度	MBAS	全有機炭素	クロロフィルa	TBT・TPT	塩分	塩化物イオン	アンモニア性窒素	リン酸態リン	トリハロメタン生成能	底質	その他	透視度				実施機関
大牟田市内河川	諏訪川	A-イ 生物B-イ	教楽来橋	029-53	6	1																																	6												6				大牟田市
	諏訪川	A-イ 生物B-イ	臼井橋	029-54	6	1																																	6												6				
	大牟田川	B-イ	七浦橋	112-57	6	1																																	6												6				
	長溝川	B-ハ	前田橋	033-57	6	1																																	6												6				
	堂面川	B-ハ	田町橋	033-58	6	1																																	6												6				
	白銀川	A-イ	新高田橋	031-53	6	1																																	6												6				
	手鎌南川	B-ハ	甘木橋	032-54	6	1																																	6												6				
	手鎌野間川	B-ハ	安入寺橋	033-59	6	1																																	6												6				
	隈川	A-イ	亀崎橋	034-51	6	1																																	6												6				
計																																							54												54				

(2)　海域

ア　瀬戸内海水域（豊前地先海域）

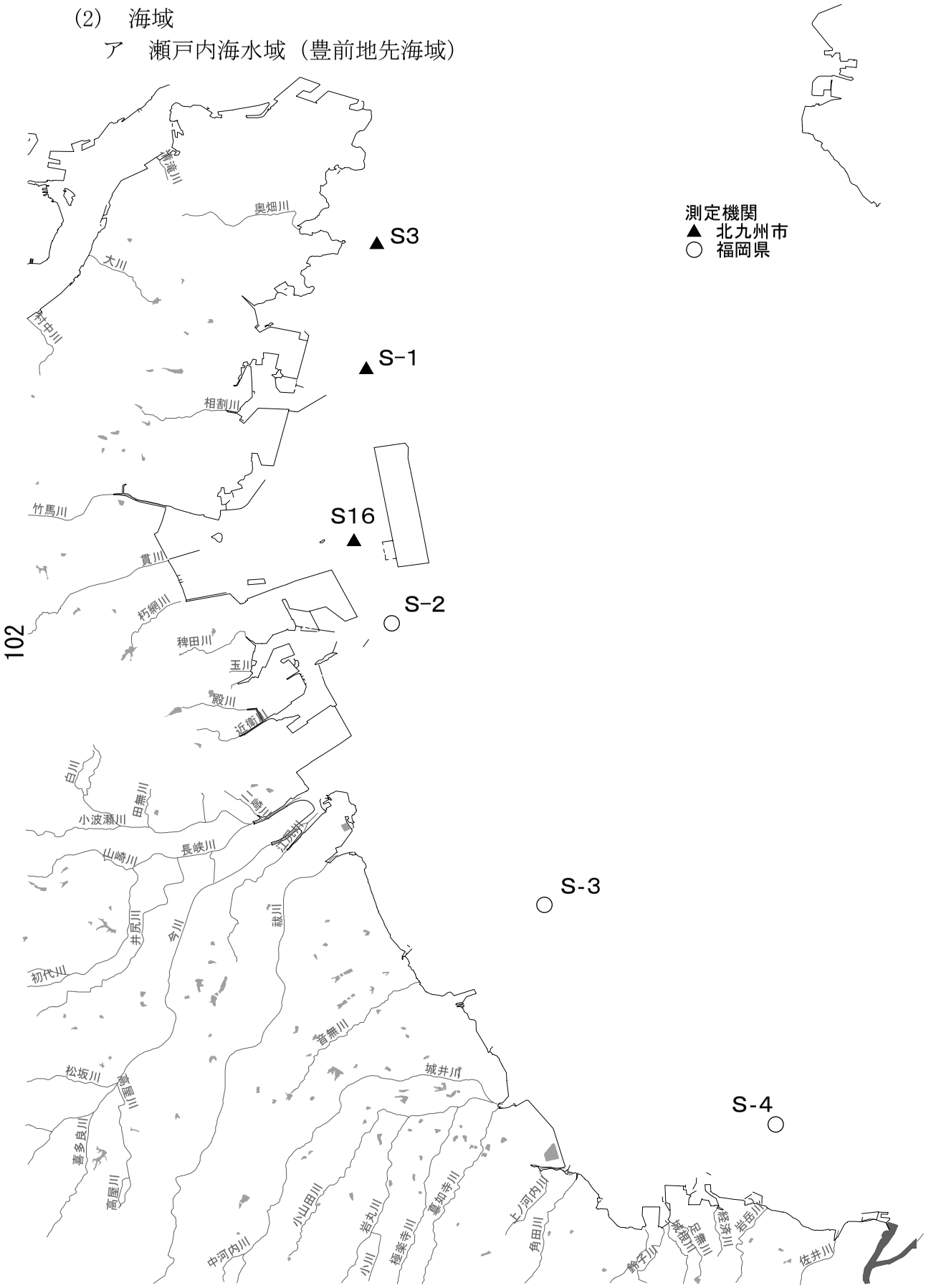

瀬戸内海水域
（北九州地先海域）

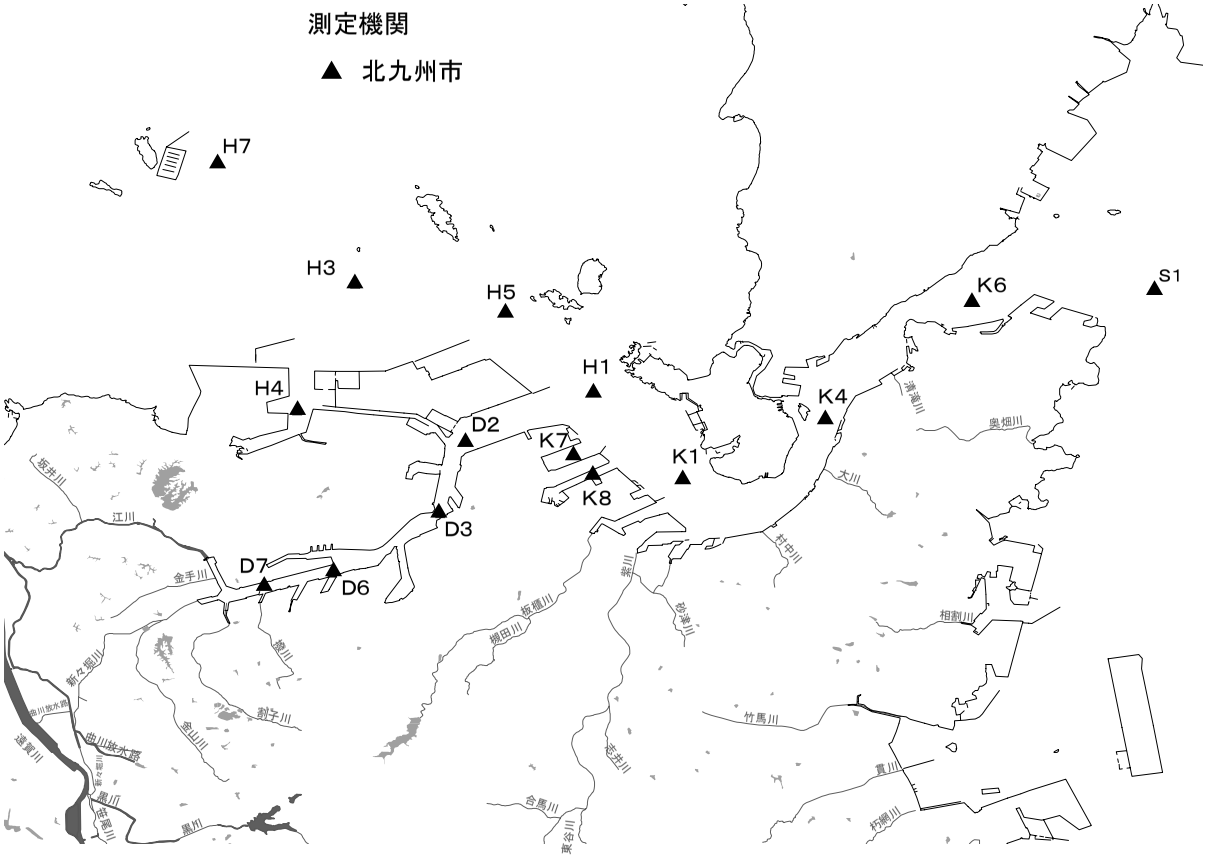

水系名（海域）	水域名	環境基準	測定地点 名称（＊印はBOD等環境基準点 ☆印は全窒素等環境基準点 ○印は水生生物保全環境基準点）	統一番号	所在地	緯度（N）	経度（E）	総測定日数	日間調査回数	生活環境項目 pH	DO	BOD	COD	SS	大腸菌群数	全窒素	全燐	n－ヘキサン抽出物質	全亜鉛（水生生物保全）	ノニルフェノール（水生生物保全）	LAS（水生生物保全）	底層溶存酸素量（水生生物保全）	健康項目 カドミウム	全シアン	鉛	六価クロム	砒素	総水銀	アルキル水銀	PCB	ジクロロメタン	四塩化炭素	1，2－ジクロロエタン	1，1－ジクロロエチレン	シス－1，2－ジクロロエチレン	1，1，1－トリクロロエタン	1，1，2－トリクロロエタン	トリクロロエチレン	テトラクロロエチレン	1，3－ジクロロプロペン	チウラム	シマジン	チオベンカルブ	ベンゼン	セレン	硝酸性窒素及び亜硝酸性窒素	ふっ素	ほう素	1，4－ジオキサン	実施機関
瀬戸内海	豊前地先海域	A－ハ Ⅱ－イ 生物特A-イ	＊ ☆ S－2 S ○	610－02	苅田町地先	33°48′10″	131°01′49″	4	1	4	4		4	4	1	4	4	1	4	1	4		1	1	1	1	1	1	1		1	1	1	1	1	1	1	1	1	1	1	1	1	1	1	1			1	福岡県
			B					4	1	4			4	4		4	4		4	1	4	4																												
		A－ハ Ⅱ－イ 生物特A-イ	＊ ☆ S－3 S ○	610－03	行橋市地先	33°42′59″	131°04′40″	4	1	4	4		4	4	1	4	4	1	4	1	4		1	1	1	1	1	1	1		1	1	1	1	1	1	1	1	1	1	1	1	1	1	1	1			1	
			B					4	1	4			4	4		4	4		4	1	4	4																												
		A－ハ Ⅱ－イ 生物特A-イ	＊ ☆ S－4 S ○	610－04	豊前市地先	33°38′57″	131°08′59″	4	1	4	4		4	4	1	4	4	1	4	1	4		1	1	1	1	1	1	1		1	1	1	1	1	1	1	1	1	1	1	1	1	1	1	1			1	
			B					4	1	4			4	4		4	4		4	1	4	4																												
計										24	12		24	24	3	24	24	3	24	6	24	12	3	3	3	3	3	3	3		3	3	3	3	3	3	3	3	3	3	3	3	3	3	3			3	

水系名（海域）	水域名	環境基準	測定地点 名称（＊印はBOD等環境基準点 ☆印は全窒素等環境基準点 ○印は水生生物保全環境基準点）	測定地点 統一番号	総測定日数	日間調査回数	要監視項目 クロロホルム	トランス−1，2−ジクロロエチレン	1，2−ジクロロプロパン	p−ジクロロベンゼン	イソキサチオン	ダイアジノン	フェニトロチオン	イソプロチオラン	オキシン銅	クロロタロニル	プロピザミド	EPN	ジクロルボス	フェノブカルブ	イプロベンホス	クロルニトロフェン	トルエン	キシレン	フタル酸ジエチルヘキシル	ニッケル	モリブデン	アンチモン	塩化ビニルモノマー	エピクロロヒドリン	全マンガン	ウラン	有機フッ素化合物（PFOS及びPFOA）	（水生生物保全項目）フェノール	ホルムアルデヒド	4−t−オクチルフェノール	アニリン	2，4−ジクロロフェノール	その他の項目 電気伝導度	MBAS	全有機炭素	クロロフィルa	TBT・TPT	塩分	塩化物イオン	アンモニア性窒素	リン酸態リン	トリハロメタン生成能	底質	その他	実施機関
瀬戸内海	豊前地先海域	A−ハ Ⅱ−イ 生物特A−イ	＊☆○ S−2 S	610−02	4	1																													1	1	1						4							福岡県
			B		4	1																													1	1	1						4							
		A−ハ Ⅱ−イ 生物特A−イ	＊☆○ S−3 S	610−03	4	1																													1	1	1						4							
			B		4	1																													1	1	1						4							
		A−ハ Ⅱ−イ 生物特A−イ	＊☆○ S−4 S	610−04	4	1																													1	1	1						4							
			B		4	1																													1	1	1						4							
計																																			6	6	6						24							

水系名（海域）	水域名	環境基準	測定地点 名称（＊印はBOD等環境基準点 ○印は水生生物保全環境基準点 ☆印は全窒素等環境基準点））		統一番号	所在地	緯度（N）	経度（E）	総測定日数	日間調査回数	生活環境項目 pH	DO	BOD	COD	SS	大腸菌群数	全窒素	全燐	n－ヘキサン抽出物質	全亜鉛（水生生物保全）	ノニルフェノール（水生生物保全）	LAS（水生生物保全）	底層溶存酸素量（水生生物保全）	健康項目 カドミウム	全シアン	鉛	六価クロム	砒素	総水銀	アルキル水銀	PCB	ジクロロメタン	四塩化炭素	1，2－ジクロロエタン	1，1－ジクロロエチレン	シス－1，2－ジクロロエチレン	1，1，1－トリクロロエタン	1，1，2－トリクロロエタン	トリクロロエチレン	テトラクロロエチレン	1，3－ジクロロプロペン	チウラム	シマジン	チオベンカルブ	ベンゼン	セレン	硝酸性窒素及び亜硝酸性窒素	ふっ素	ほう素	1，4－ジオキサン	実施機関
瀬戸内海	洞海湾	B－ロ Ⅳ－イ 生物A-イ	＊☆○ D2	S	604-01	北九州市地先	33°55'30"	130°49'30"	12	1	12	12		12			12	12	12	4	4	4		1	1	1	1	1	1	1	1	1	1	1	1	1	1	1	1	1	1	1	1	1	1			1	北九州市
				B					12	1	12	12		12									12																										
		C－ロ Ⅳ－イ 生物A-イ	D3	S	601-51	北九州市地先	33°54'08"	130°49'01"	4	1	4	4		4			4	4																															
				B					4	1	4	4		4																																		
		C－ロ Ⅳ－イ 生物A-イ	＊☆○ D6	S	601-01	北九州市地先	33°53'01"	130°47'01"	12	1	12	12		12			12	12		4	4	4		1	1	1	1	1	1	1	1	1	1	1	1	1	1	1	1	1	1	1	1	1	1			1	
				B					12	1	12	12		12									12																										
		C－ロ Ⅳ－イ 生物A-イ	D7	S	601-54	北九州市地先	33°52'47"	130°45'42"	4	1	4	4		4			4	4																															
				B					4	1	4	4		4																																		
	響灘	A－イ Ⅱ－イ 生物特A-イ	＊☆○ H1	S	605-01	北九州市地先	33°56'25"	130°51'51"	12	1	12	12		12		12	12	12	12	4	4	4		1	1	1	1	1	1	1	1	1	1	1	1	1	1	1	1	1	1	1	1	1	1			1	
				B					12	1	12	12		12									12																										
		A－イ Ⅱ－イ 生物特A-イ	H3	S	605-52	北九州市地先	33°58'24"	130°47'27"	4	1	4	4		4		4	4	4	4																															
				B					4	1	4	4		4																																		
		A－イ Ⅱ－イ 生物A-イ	H4	S	605-53	北九州市地先	33°56'03"	130°46'21"	4	1	4	4		4		4	4	4	4																															
				B					4	1	4	4		4																																		
		A－イ Ⅱ－イ 生物特A-イ	＊☆○ H5	S	605-02	北九州市地先	33°57'54"	130°50'15"	12	1	12	12		12		12	12	12	12	4	4	4		1	1	1	1	1	1	1	1	1	1	1	1	1	1	1	1	1	1	1	1	1	1			1	
				B					12		12	12		12									12																										
		A－イ Ⅱ－イ 生物特A-イ	H7	S	605-55	北九州市地先	34°00'42"	130°44'51"	4	1	4	4		4	4	4	4	4	4																															
				B					4	1	4	4		4	4																																		
	響灘及び周防灘	A－イ Ⅱ－イ 生物特A-イ	K1	S	616-51	北九州市地先	33°54'48"	130°53'34"	4	1	4	4		4		4	4	4	4																															
				B					4	1	4	4		4																																			
		A－イ Ⅱ－イ 生物特A-イ	K4	S	616-53	北九州市地先	33°55'54"	130°56'12"	4	1	4	4		4		4	4	4	4																															
				B					4	1	4	4		4																																			
		A－イ Ⅱ－イ 生物特A-イ	K6	S	616-54	北九州市地先	33°58'06"	130°58'57"	4	1	4	4		4		4	4	4	4																															
				B					4	1	4	4		4																																			
	洞海湾	C－イ Ⅳ－イ 生物A-イ	＊☆○ K7	S	602-01	北九州市地先	33°55'16"	130°51'31"	12	1	12	12		12			12	12		4	4	4		1	1	1	1	1	1	1	1	1	1	1	1	1	1	1	1	1	1	1	1	1	1			1	
				B					12	1	12	12		12									12																										
		C－イ Ⅳ－イ 生物A-イ	＊☆○ K8	S	603-01	北九州市地先	33°54'51"	130°51'51"	12	1	12	12		12			12	12		4	4	4		1	1	1	1	1	1	1	1	1	1	1	1	1	1	1	1	1	1	1	1	1	1			1	
				B					12	1	12	12		12									12																										

水系名（海域）	水域名	環境基準	測定地点 名称（＊印はBOD等環境基準点 ○印は水生生物保全環境基準点 ☆印は全窒素等環境基準点））		測定地点 統一番号	総測定日数	日間調査回数	要監視項目 クロロホルム	トランス－1，2－ジクロロエチレン	1，2－ジクロロプロパン	p－ジクロロベンゼン	イソキサチオン	ダイアジノン	フェニトロチオン	イソプロチオラン	オキシン銅	クロロタロニル	プロピザミド	EPN	ジクロルボス	フェノブカルブ	イプロベンホス	クロルニトロフェン	トルエン	キシレン	フタル酸ジエチルヘキシル	ニッケル	モリブデン	アンチモン	塩化ビニルモノマー	エピクロロヒドリン	全マンガン	ウラン	PFOS及びPFOA	（水生生物保全項目） フェノール	ホルムアルデヒド	4－t－オクチルフェノール	アニリン	2，4－ジクロロフェノール	その他の項目 電気伝導度	MBAS	全有機炭素	クロロフィルa	TBT・TPT	塩分	塩化物イオン	アンモニア性窒素	リン酸態リン	トリハロメタン生成能	底質	透明度	プランクトン	大腸菌数			実施機関
瀬戸内海	洞海湾	B－ロ Ⅳ－イ 生物A-イ	＊☆○ D2	S	604-01	12	1	1	1	1	1	1	1	1	1	1	1	1	1	1	1	1	1	1	1	1	1	1	1	1	1	1	1	1								4	4	1	12					12	4			
				B		12	1																																						12				1					
		C－ロ Ⅳ－イ 生物A-イ	D3	S	601-51	4	1																																					1	4					4				
				B		4	1																																						4									
		C－ロ Ⅳ－イ 生物A-イ	＊☆○ D6	S	601-01	12	1	1	1	1	1	1	1	1	1	1	1	1	1	1	1	1	1	1	1	1	1	1	1	1	1	1	1	1								4	4	1	12					12	4			
				B		12	1																																						12				1					
		C－ロ Ⅳ－イ 生物A-イ	D7	S	601-54	4	1																																					1	4					4				
				B		4	1																																						4									
	響灘	A－イ Ⅱ－イ 生物特A-イ	＊☆○ H1	S	605-01	12	1																																			4		1	12					12		4		
				B		12	1																																						12									
		A－イ Ⅱ－イ 生物特A-イ	H3	S	605-52	4	1																																						4					4				
				B		4	1																																						4									
		A－イ Ⅱ－イ 生物A-イ	H4	S	605-53	4	1																																						4					4				
				B		4	1																																						4									
		A－イ Ⅱ－イ 生物特A-イ	＊☆○ H5	S	605-02	12	1																																			4	4	1	12					12	4	4		
				B		12	1																																						12									
		A－イ Ⅱ－イ 生物特A-イ	H7	S	605-55	4	1																																						4					4				
				B		4	1																																						4									
	響灘及び周防灘	A－イ Ⅱ－イ 生物特A-イ	K1	S	616-51	4	1																																						4					4				
				B		4	1																																						4									
		A－イ Ⅱ－イ 生物特A-イ	K4	S	616-53	4	1																																						4					4				
				B		4	1																																						4									
		A－イ Ⅱ－イ 生物特A-イ	K6	S	616-54	4	1																																						4					4				
				B		4	1																																						4									
	洞海湾	C－イ Ⅳ－イ 生物A-イ	＊☆○ K7	S	602-01	12	1																																			4		1	12					12				
				B		12	1																																						12				1					
		C－イ Ⅳ－イ 生物A-イ	＊☆○ K8	S	603-01	12	1																																			4		1	12					12				
				B		12	1																																						12				1					

水系名（海域）	水域名	環境基準	測定地点 名称（＊印はBOD等環境基準点 ○印は水生生物保全環境基準点 ☆印は全窒素等環境基準点））	統一番号	所在地	緯度（N）	経度（E）	総測定日数	日間調査回数	生活環境項目 pH	DO	BOD	COD	SS	大腸菌群数	全窒素	全燐	n－ヘキサン抽出物質	全亜鉛（水生生物保全）	ノニルフェノール（水生生物保全）	LAS（水生生物保全）	底層溶存酸素量（水生生物保全）	健康項目 カドミウム	全シアン	鉛	六価クロム	砒素	総水銀	アルキル水銀	PCB	ジクロロメタン	四塩化炭素	1，2－ジクロロエタン	1，1－ジクロロエチレン	シス－1，2－ジクロロエチレン	1，1，1－トリクロロエタン	1，1，2－トリクロロエタン	トリクロロエチレン	テトラクロロエチレン	1，3－ジクロロプロペン	チウラム	シマジン	チオベンカルブ	ベンゼン	セレン	硝酸性窒素及び亜硝酸性窒素	ふっ素	ほう素	1，4－ジオキサン	実施機関
瀬戸内海	豊前地先海域	A－イ Ⅱ－イ 生物特A-イ	S1 S	616-55	北九州市地先	33°58′18″	131°02′21″	12	1	12	12		12	12	4	12	12	4																																	北九州市
			B					12	1	12	12		12	12																																					
		A－ハ Ⅱ－イ 生物特A-イ	S3 S	610-51	北九州市地先	33°55′09″	131°01′32″	12	1	12	12		12	12	4	12	12	4																																	
			B					12	1	12	12		12	12																																					
		A－ハ Ⅱ－イ 生物特A-イ	＊＊○ S－1 S	610-01	北九州市地先	33°52′51″	131°01′20″	12	1	12	12		12	12	12	12	12	12	4	4	4		1	1	1	1	1	1	1	1	1	1	1	1	1	1	1	1	1	1	1	1	1	1			1	
			B					12	1	12	12		12	12								12																												
		A－ハ Ⅱ－イ 生物特A-イ	S16 S	610-54	北九州市地先	33°49′42″	131°01′06″	12	1	12	12		12	12	4	12	12	4																																	
			B					12	1	12	12		12	12																																					
計										304	304		304	104	72	152	152	84	28	28	28	84	7	7	7	7	7	7	7	7	7	7	7	7	7	7	7	7	7	7	7	7	7	7			7	

水系名（海域）	水域名	環境基準	測定地点 名称（＊印はBOD等環境基準点 ○印は水生生物保全環境基準点 ☆印は全窒素等環境基準点））	測定地点 統一番号	総測定日数	日間調査回数	要監視項目 クロロホルム	トランス－1,2－ジクロロエチレン	1,2－ジクロロプロパン	p－ジクロロベンゼン	イソキサチオン	ダイアジノン	フェニトロチオン	イソプロチオラン	オキシン銅	クロロタロニル	プロピザミド	EPN	ジクロルボス	フェノブカルブ	イプロベンホス	クロルニトロフェン	トルエン	キシレン	フタル酸ジエチルヘキシル	ニッケル	モリブデン	アンチモン	塩化ビニルモノマー	エピクロロヒドリン	全マンガン	ウラン	PFOS及びPFOA
瀬戸内海	豊前地先海域	A－イ Ⅱ－イ 生物特A-イ	S1 S	616-55	4	1																											
			B		4	1																											
		A－ハ Ⅱ－イ 生物特A-イ	S3 S	610-51	4	1																											
			B		4	1																											
		A－ハ Ⅱ－イ 生物特A-イ	＊☆○ S－1 S	610-01	12	1	1	1	1	1	1	1	1	1	1	1	1	1	1	1	1	1	1	1	1	1	1	1	1	1	1	1	1
			B		12	1																											
		A－ハ Ⅱ－イ 生物特A-イ	S16 S	610-54	4	1																											
			B		4	1																											
計							3	3	3	3	3	3	3	3	3	3	3	3	3	3	3	3	3	3	3	3	3	3	3	3	3	3	3

名称	統一番号	（水生生物保全項目） フェノール	ホルムアルデヒド	4－t－オクチルフェノール	アニリン	2,4－ジクロロフェノール	その他の項目 電気伝導度	MBAS	全有機炭素	クロロフィルa	TBT・TPT	塩分	塩化物イオン	アンモニア性窒素	リン酸態リン	トリハロメタン生成能	底質	透明度	プランクトン	大腸菌数			実施機関
S1 S	616-55									4		12						12					北九州市
B												12											
S3 S	610-51									4		12						12					
B												12											
＊☆○ S－1 S	610-01								4	12	1	12						12	12	4			
B												12					1						
S16 S	610-54									4		12						12					
B												12											
計									28	36	9	304					5	152	24	12			

イ　筑前海水域

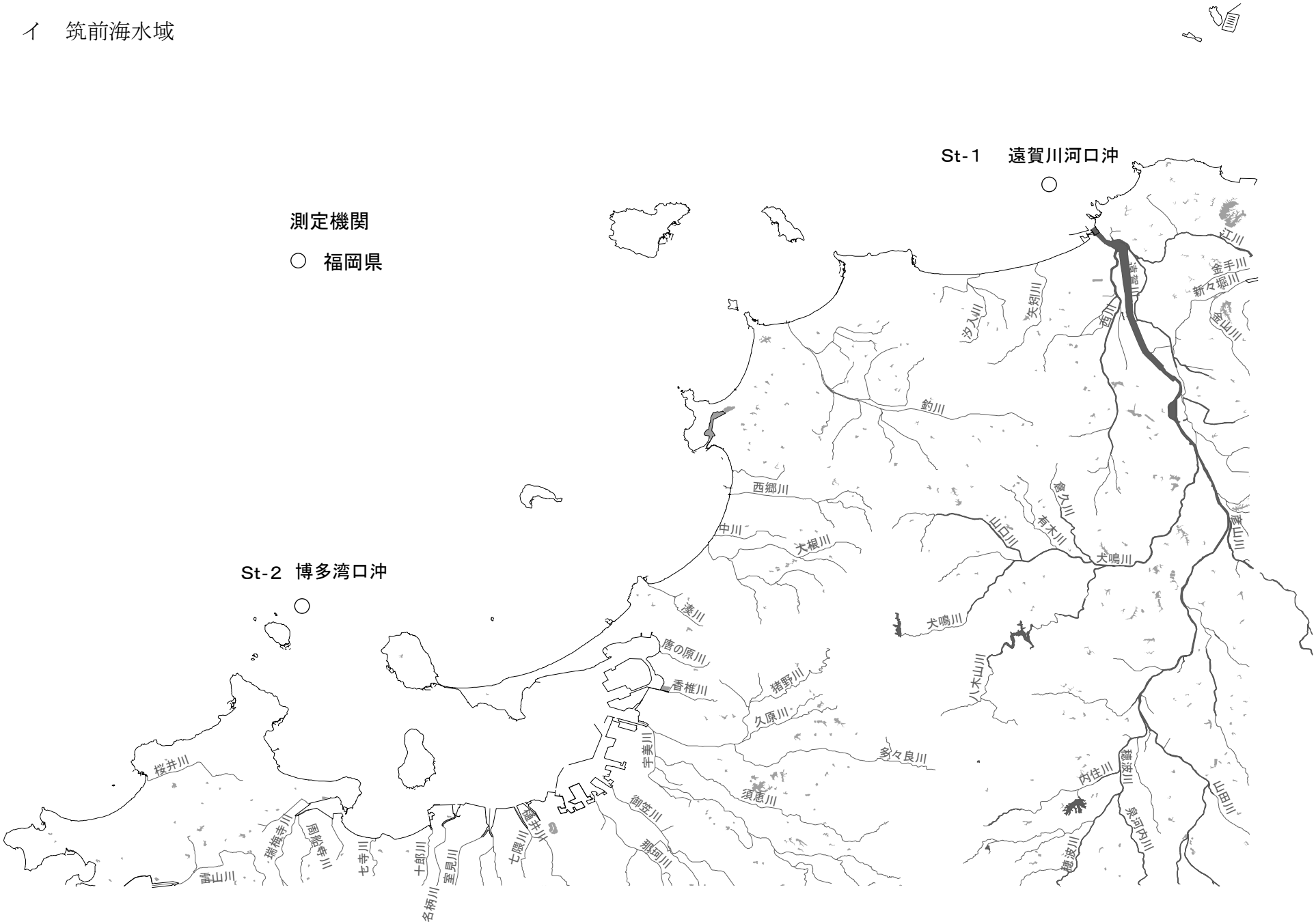
St-1　遠賀川河口沖
測定機関
○　福岡県
St-2　博多湾口沖
江川
金手川
新々堀川
多山川
遠賀川
西川
矢矧川
汐入川
鈴川
西郷川
中川
大根川
倉久川
有木川
山口川
犬鳴川
犬鳴川
八木山川
湊川
唐の原川
香椎川
楢野川
久原川
宇美川
多々良川
桜井川
須恵川
御笠川
那珂川
樋井川
七隈川
室見川
十郎川
名柄川
七寺川
瑞梅寺川
網船寺川
雷山川
内住川
鐘紡川
彦河内川
樋渡川
丸田川

水系名（海域）	水域名	環境基準	測定地点 名称（＊印はBOD等環境基準点 ☆印は全窒素等環境基準点）	統一番号	所在地	緯度（N）	経度（E）	総測定日数	日間調査回数	生活環境項目 pH	DO	BOD	COD	SS	大腸菌群数	全窒素	全燐	n－ヘキサン抽出物質	全亜鉛（水生生物保全）	ノニルフェノール（水生生物保全）	LAS（水生生物保全）	底層溶存酸素量（水生生物保全）	健康項目 カドミウム	全シアン	鉛	六価クロム	砒素	総水銀	アルキル水銀	PCB	ジクロロメタン	四塩化炭素	1，2－ジクロロエタン	1，1－ジクロロエチレン	シス－1，2－ジクロロエチレン	1，1，1－トリクロロエタン	1，1，2－トリクロロエタン	トリクロロエチレン	テトラクロロエチレン	1，3－ジクロロプロペン	チウラム	シマジン	チオベンカルブ	ベンゼン	セレン	硝酸性窒素及び亜硝酸性窒素	ふっ素	ほう素	1，4－ジオキサン	実施機関
筑前海	筑前海	A-イ 生物特A-イ	＊○ St－1 S	615－01	芦屋町地先	33°55′30″	130°38′16″	4	1	4	4		4	4	1	4	4	1	4	1	4		1	1	1	1	1	1	1		1	1	1	1	1	1	1	1	1	1	1	1	1	1	1	1			1
			M					4	1	4	4		4	4		4	4		4	1	4																												
			B					4	1	4			4	4		4	4		4	1	4	4																											
		A-イ 生物特A-イ	＊○ St－2 S	615－02	福岡市地先	33°42′12″	130°14′40″	4	1	4	4		4	4	1	4	4	1	4	1	4		1	1	1	1	1	1	1		1	1	1	1	1	1	1	1	1	1	1	1	1	1	1	1			1
			M					4	1	4	4		4	4		4	4		4	1	4																												
			B					4	1	4			4	4		4	4		4	1	4	4																											
計										24	16		24	24	2	24	24	2	24	6	24	8	2	2	2	2	2	2	2		2	2	2	2	2	2	2	2	2	2	2	2	2	2	2			2	

水系名（海域）	水域名	環境基準	測定地点 名称（＊印はBOD等環境基準点 ☆印は全窒素等環境基準点）	測定地点 統一番号	総測定日数	日間調査回数	要監視項目 クロロホルム	トランス−1，2−ジクロロエチレン	1，2−ジクロロプロパン	p−ジクロロベンゼン	イソキサチオン	ダイアジノン	フェニトロチオン	イソプロチオラン	オキシン銅	クロロタロニル	プロピザミド	EPN	ジクロルボス	フェノブカルブ	イプロベンホス	クロルニトロフェン	トルエン	キシレン	フタル酸ジエチルヘキシル	ニッケル	モリブデン	アンチモン	塩化ビニルモノマー	エピクロロヒドリン	全マンガン	ウラン	有機フッ素化合物（PFOS及びPFOA）	（水生生物保全項目）フェノール	ホルムアルデヒド	4−t−オクチルフェノール	アニリン	2，4−ジクロロフェノール	その他の項目 電気伝導度	MBAS	全有機炭素	クロロフィルa	TBT・TPT	塩分	塩化物イオン	アンモニア性窒素	リン酸態リン	トリハロメタン生成能	底質	その他	実施機関
筑前海	筑前海	A−イ 生物特A−イ	＊○ St−1 S	615−01	4	1																													1	1	1						4							福岡県
			M		4	1																													1	1	1						4							
			B		4	1																													1	1	1						4							
		A−イ 生物特A−イ	＊○ St−2 S	615−02	4	1																													1	1	1						4							
			M		4	1																													1	1	1						4							
			B		4	1																													1	1	1						4							
小計																																			6	6	6						24							

ウ　唐津湾水域

測定機関

○　福岡県

水系名（海域）	水域名	環境基準	測定地点 名称（＊印はBOD等環境基準点 ☆印は全窒素等環境基準点）	統一番号	所在地	緯度（N）	経度（E）	総測定日数	日間調査回数	生活環境項目 pH	DO	BOD	COD	SS	大腸菌群数	全窒素	全燐	n－ヘキサン抽出物質	全亜鉛（水生生物保全）	ノニルフェノール（水生生物保全）	LAS（水生生物保全）	底層溶存酸素量（水生生物保全）	健康項目 カドミウム	全シアン	鉛	六価クロム	砒素	総水銀	アルキル水銀	PCB	ジクロロメタン	四塩化炭素	1，2－ジクロロエタン	1，1－ジクロロエチレン	シス－1，2－ジクロロエチレン	1，1，1－トリクロロエタン	1，1，2－トリクロロエタン	トリクロロエチレン	テトラクロロエチレン	1，3－ジクロロプロペン	チウラム	シマジン	チオベンカルブ	ベンゼン	セレン	硝酸性窒素及び亜硝酸性窒素	ふっ素	ほう素	1，4－ジオキサン	実施機関
唐津湾	唐津湾	A-イ Ⅱ-イ 生物特A-イ	＊☆○ K－1 S	617－01	糸島市地先	33°32′29″	130°08′21″	4	1	4	4		4	4	1	4	4	1	4	1	4		1	1	1	1	1	1	1		1	1	1	1	1	1	1	1	1	1	1	1	1	1	1	1			1
			M					4	1	4	4		4	4		4	4		4	1	4																												
			B					4	1	4			4	4		4	4		4	1	4	4																											
		A-イ Ⅱ-イ 生物特A-イ	＊☆○ K－2 S	617－02	糸島市地先	33°32′11″	130°03′51″	4	1	4	4		4	4	1	4	4	1	4	1	4		1	1	1	1	1	1	1	1	1	1	1	1	1	1	1	1	1	1	1	1	1	1	1	1			1
			M					4	1	4	4		4	4		4	4		4	1	4																												
			B					4	1	4			4	4		4	4		4	1	4	4																											
		A-イ Ⅱ-イ	＊☆ K－3 S	617－03	糸島市地先	33°30′11″	130°02′27″	4	1	4	4		4	4	1	4	4	1					1	1	1	1	1	1	1		1	1	1	1	1	1	1	1	1	1	1	1	1	1	1	1			1
			M					4	1	4	4		4	4		4	4																																
			B					4	1	4			4	4		4	4					4																											
計										36	24		36	36	3	36	36	3	24	6	24	12	3	3	3	3	3	3	3	1	3	3	3	3	3	3	3	3	3	3	3	3	3	3	3	3			3	

水系名（海域）	水域名	環境基準	測定地点 名称（＊印はBOD等環境基準点 ☆印は全窒素等環境基準点）		測定地点 統一番号	総測定日数	日間調査回数	要監視項目 クロロホルム	トランス－1，2－ジクロロエチレン	1，2－ジクロロプロパン	p－ジクロロベンゼン	イソキサチオン	ダイアジノン	フェニトロチオン	イソプロチオラン	オキシン銅	クロロタロニル	プロピザミド	EPN	ジクロルボス	フェノブカルブ	イプロベンホス	クロルニトロフェン	トルエン	キシレン	フタル酸ジエチルヘキシル	ニッケル	モリブデン	アンチモン	塩化ビニルモノマー	エピクロロヒドリン	全マンガン	ウラン	有機フッ素化合物（PFOS及びPFOA）	（水生生物保全項目） フェノール	ホルムアルデヒド	4－t－オクチルフェノール	アニリン	2，4－ジクロロフェノール	その他の項目 電気伝導度	MBAS	全有機炭素	クロロフィルa	TBT・TPT	塩分	塩化物イオン	アンモニア性窒素	リン酸態リン	トリハロメタン生成能	底質	その他		実施機関
唐津湾	唐津湾	A-イ Ⅱ-イ 生物特A-イ	＊☆○K－1	S	617－01	4	1	1	1	1	1	1	1	1	1	1	1	1	1	1	1	1	1	1	1	1	1	1	1	1	1	1	1	1	1	1	1	1	1					4								
				M		4	1																													1	1	1					4								
				B		4	1																													1	1	1					4								
		A-イ Ⅱ-イ 生物特A-イ	＊☆○K－2	S	617－02	4	1	1	1	1	1	1	1	1	1	1	1	1	1	1	1	1	1	1	1	1	1	1	1	1	1	1	1	1	1	1	1	1	1					4								
				M		4	1																													1	1	1					4								
				B		4	1																													1	1	1					4					1			
		A-イ Ⅱ-イ	＊☆K－3	S	617－03	4	1	1	1	1	1	1	1	1	1	1	1	1	1	1	1	1	1	1	1	1	1	1	1	1	1	1	1	1	1										4								
				M		4	1																																					4								
				B		4	1																																					4								
小計								3	3	3	3	3	3	3	3	3	3	3	3	3	3	3	3	3	3	3	3	3	3	3	3	3	3	3	3	6	6	6					36					1			

エ　博多湾水域

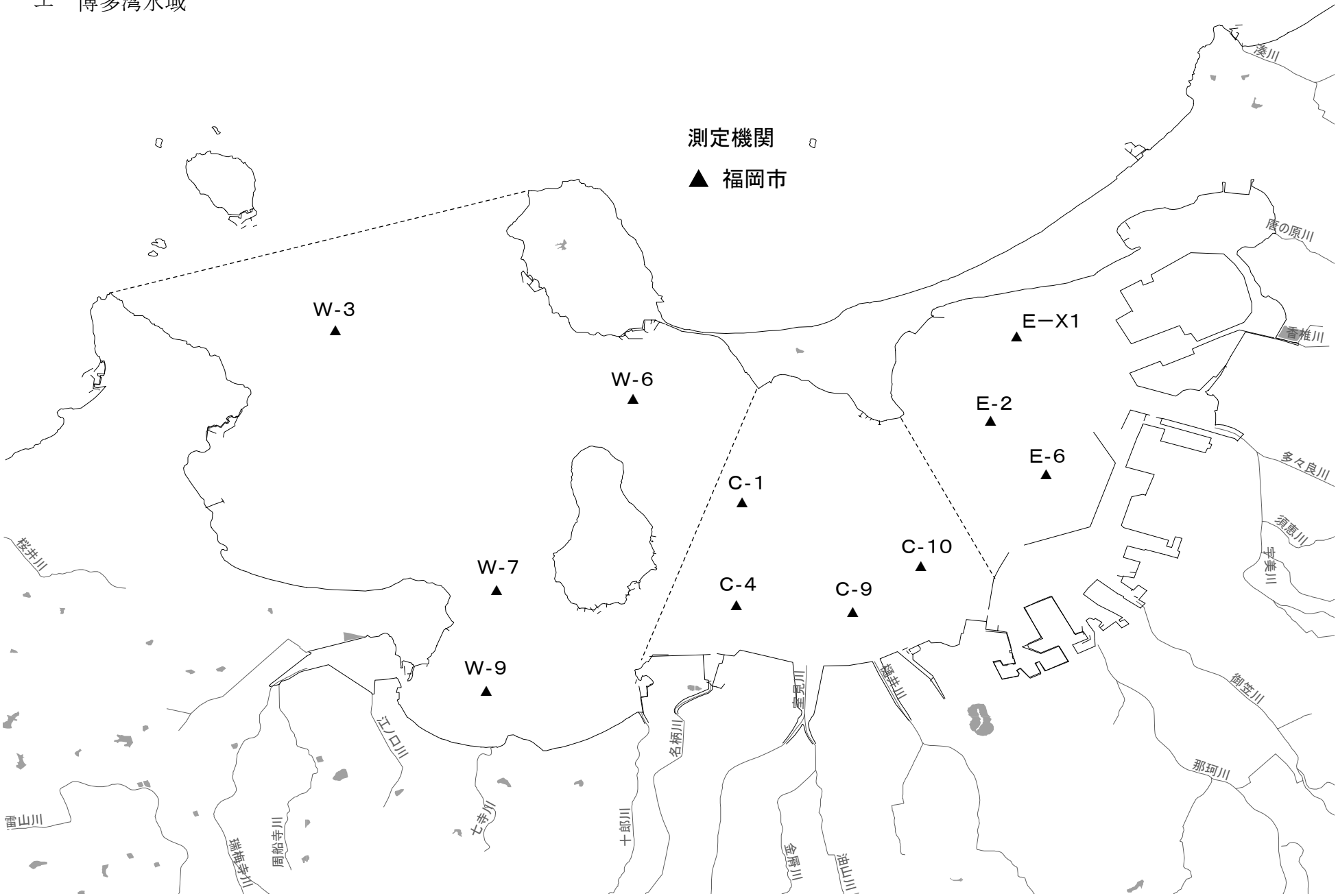
測定機関
▲ 福岡市
W-3
W-6
W-7
W-9
C-1
C-4
C-9
C-10
E−X1
E-2
E-6
湊川
唐の原川
香椎川
多々良川
須恵川
宇美川
御笠川
那珂川
室見川
名柄川
十郎川
七寺川
辻ノ口川
周船寺川
瑞梅寺川
雷山川
桜井川

水系名（海域）	水域名	環境基準	測定地点 名称（＊印はBOD等環境基準点 ○印は水生生物保全環境基準点 ☆印は全窒素等環境基準点））	統一番号	所在地	緯度（N）	経度（E）	総測定日数	日間調査回数	生活環境項目 pH	DO	BOD	COD	SS	大腸菌群数	全窒素	全燐	n－ヘキサン抽出物質	全亜鉛（水生生物保全）	ノニルフェノール（水生生物保全）	LAS（水生生物保全）	底層溶存酸素量（水生生物保全）	健康項目 カドミウム	全シアン	鉛	六価クロム	砒素	総水銀	アルキル水銀	PCB	ジクロロメタン	四塩化炭素	1，2－ジクロロエタン	1，1－ジクロロエチレン	シス－1，2－ジクロロエチレン	1，1，1－トリクロロエタン	1，1，2－トリクロロエタン	トリクロロエチレン	テトラクロロエチレン	1，3－ジクロロプロペン	チウラム	シマジン	チオベンカルブ	ベンゼン	セレン	硝酸性窒素及び亜硝酸性窒素	ふっ素	ほう素	1，4－ジオキサン	実施機関
博多湾	東部海域	B-ロ Ⅲ-ニ 生物特 A-イ	＊☆○ E－2 S	611-01	福岡市地先	33° 38′ 37″	130° 22′ 43″	12	1	12	12		12	12	12	12	12	12	4	4	4		1	1	1	1	1	1	1	1	1	1	1	1	1	1	1	1	1	1	1	1	1	1	12	1	1	1	福岡市
			E－2 M					12	1	12	12		12	12		12	12		4	4	4																									12			
			E－2 B					12	1	12			12	12		12	12		4	4	4	12																								12			
		B-ロ Ⅲ-ニ	＊☆ E－6 S	611-03	福岡市地先	33° 38′ 00″	130° 23′ 21″	12	1	12	12		12	12	12	12	12	12					1	1	1	1	1	1	1	1	1	1	1	1	1	1	1	1	1	1	1	1	1	1	12	1	1	1	
			E－6 M					12	1	12	12		12	12		12	12																												12			
			E－6 B					12	1	12			12	12		12	12					12																							12			
		B-ロ Ⅲ-ニ	E－X1 S	611-65	福岡市地先	33° 39′ 35″	130° 23′ 01″	4	1	4	4		4	4	4	4	4	4																												4			
			E－X1 B					4	1	4			4	4		4	4					4																								4			
計										80	52	0	80	80	28	80	80	28	12	12	12	28	2	2	2	2	2	2	2	2	2	2	2	2	2	2	2	2	2	2	2	2	2	80	2	2	2	

水系名（海域）	水域名	環境基準	測定地点 名称（＊印はBOD等環境基準点 ○印は水生生物保全環境基準点 ☆印は全窒素等環境基準点））	測定地点 統一番号	総測定日数	日間調査回数	要監視項目 クロロホルム	トランス－1，2－ジクロロエチレン	1，2－ジクロロプロパン	p－ジクロロベンゼン	イソキサチオン	ダイアジノン	フェニトロチオン	イソプロチオラン	オキシン銅	クロロタロニル	プロピザミド	EPN	クロルピリホス	フェノブカルブ	イプロベンホス	クロルニトロフェン	トルエン	キシレン	フタル酸ジエチルヘキシル	ニッケル	モリブデン	アンチモン	塩化ビニルモノマー	エピクロロヒドリン	全マンガン	ウラン	PFOS及びPFOA（水生生物保全項目）	フェノール	ホルムアルデヒド	4－t－オクチルフェノール	アニリン	2，4－ジクロロフェノール	その他の項目 電気伝導度	MBAS	全有機炭素	クロロフィルa	TBT・TPT	塩分	塩化物イオン	アンモニア性窒素	リン酸態リン	トリハロメタン生成能	底質	溶解性COD	ケイ酸	大腸菌	ダイオキシン類	実施機関
博多湾	東部海域	B-ロ Ⅲ-ニ 生物特A-イ	＊☆○ E－2 S	611-01	12	1	1	1	1	1	1	1	1	1	1	1	1	1	1	1	1	1	1	1	1	1	1	1	1	1	1	1	1	1	1	1	1	1				12			12	12	12			12	12	4	1	福岡市
			E－2 M		12	1																																				12			12	12	12			12	12			
			E－2 B		12	1																																				12			12	12	12		1	12	12			
		B-ロ Ⅲ-ニ	＊☆ E－6 S	611-03	12	1	1	1	1	1	1	1	1	1	1	1	1	1	1	1	1	1	1	1	1	1	1	1	1	1	1	1	1	1	1	1	1	1				12			12	12	12			12	12	4		
			E－6 M		12	1																																				12			12	12	12			12	12			
			E－6 B		12	1																																				12			12	12	12		1	12	12			
		B-ロ Ⅲ-ニ	E－X1 S	611-65	4	1																																				4			4	4	4			4	4			
			E－X1 B		4	1																																				4			4	4	4			4	4			
計							2	2	2	2	2	2	2	2	2	2	2	2	2	2	2	2	2	2	2	2	2	2	2	2	2	2	2	2	2	2	2	2	0	0	0	80	0	0	80	80	80	0	2	80	80	8	1	0

水系名（海域）	水域名	環境基準	測定地点 名称（＊印はBOD等環境基準点 ○印は水生生物保全環境基準点 ☆印は全窒素等環境基準点））	統一番号	所在地	緯度（N）	経度（E）	総測定日数	日間調査回数	生活環境項目 pH	DO	BOD	COD	SS	大腸菌群数	全窒素	全燐	n－ヘキサン抽出物質	全亜鉛（水生生物保全）	ノニルフェノール（水生生物保全）	LAS（水生生物保全）	底層溶存酸素量（水生生物保全）	健康項目 カドミウム	全シアン	鉛	六価クロム	砒素	総水銀	アルキル水銀	PCB	ジクロロメタン	四塩化炭素	1，2－ジクロロエタン	1，1－ジクロロエチレン	シス－1，2－ジクロロエチレン	1，1，1－トリクロロエタン	1，1，2－トリクロロエタン	トリクロロエチレン	テトラクロロエチレン	1，3－ジクロロプロペン	チウラム	シマジン	チオベンカルブ	ベンゼン	セレン	硝酸性窒素及び亜硝酸性窒素	ふっ素	ほう素	1，4－ジオキサン	実施機関
博多湾	中部海域	A-ロ Ⅲ-イ	＊☆ C－1 S	612-01	福岡市地先	33° 37′ 40″	130° 19′ 52″	12	1	12	12		12	12	12	12	12	12									1																		12				福岡市
			C－1 M					12	1	12	12		12	12		12	12																													12				
			C－1 B					12	1	12			12	12		12	12					12																								12				
		A-ロ Ⅲ-イ 生物特A-イ	＊☆○ C－4 S	612-02	福岡市地先	33° 36′ 30″	130° 19′ 47″	12	1	12	12		12	12	12	12	12	12	4	4	4						1																		12				
			C－4 M					12	1	12	12		12	12		12	12		4	4	4																									12				
			C－4 B					12	1	12			12	12		12	12		4	4	4	12																								12				
		A-ロ Ⅲ-イ	＊☆ C－10 S	612-03	福岡市地先	33° 36′ 57″	130° 21′ 54″	12	1	12	12		12	12	12	12	12	12									1																		12				
			C－10 M					12	1	12	12		12	12		12	12																													12				
			C－10 B					12	1	12			12	12		12	12					12																								12				
		A-ロ Ⅲ-イ	C－9 S	612-53	福岡市地先	33° 36′ 25″	130° 21′ 08″	4	1	4	4		4	4	4	4	4	4																											4				
			C－9 B					4	1	4			4	4		4	4					4																								4				
計										116	76	0	116	116	40	116	116	40	12	12	12	40	0	0	0	0	3	0	0	0	0	0	0	0	0	0	0	0	0	0	0	0	0	116	0	0	0	

水系名（海域）	水域名	環境基準	測定地点 名称（＊印はBOD等環境基準点 ○印は水生生物保全環境基準点 ☆印は全窒素等環境基準点））	測定地点 統一番号	総測定日数	日間調査回数	要監視項目 クロロホルム	トランス－1，2－ジクロロエチレン	1，2－ジクロロプロパン	p－ジクロロベンゼン	イソキサチオン	ダイアジノン	フェニトロチオン	イソプロチオラン	オキシン銅	クロロタロニル	プロピザミド	EPN	クロルピリホス	フェノブカルブ	イプロベンホス	クロルニトロフェン	トルエン	キシレン	フタル酸ジエチルヘキシル	ニッケル	モリブデン	アンチモン	塩化ビニルモノマー	エピクロロヒドリン	全マンガン	ウラン	PFOS及びPFOA（水生生物保全項目）	フェノール	ホルムアルデヒド	4－t－オクチルフェノール	アニリン	2，4－ジクロロフェノール	その他の項目 電気伝導度	MBAS	全有機炭素	クロロフィルa	TBT・TPT	塩分	塩化物イオン	アンモニア性窒素	リン酸態リン	トリハロメタン生成能	底質	溶解性COD	ケイ酸	大腸菌	ダイオキシン類	実施機関
博多湾	中部海域	A-ロ Ⅲ-イ	＊☆ C－1 S	612-01	12	1																					1					1									12			12	12	12			12	12	4		福岡市
			C－1 M		12	1																																			12			12	12	12			12	12			
			C－1 B		12	1																																			12			12	12	12		1	12	12			
		A-ロ Ⅲ-イ 生物特 A-イ	＊☆○ C－4 S	612-02	12	1																					1					1									12			12	12	12			12	12	4	1	
			C－4 M		12	1																																			12			12	12	12			12	12			
			C－4 B		12	1																																			12			12	12	12		1	12	12			
		A-ロ Ⅲ-イ	＊☆ C－10 S	612-03	12	1																					1					1									12			12	12	12			12	12	4		
			C－10 M		12	1																																			12			12	12	12			12	12			
			C－10 B		12	1																																			12			12	12	12		1	12	12			
		A-ロ Ⅲ-イ	C－9 S	612-53	4	1																																			4			4	4	4			4	4			
			C－9 B		4	1																																			4			4	4	4			4	4			
計							0	0	0	0	0	0	0	0	0	0	0	0	0	0	0	0	0	0	0	0	3	0	0	0	0	3	0	0	0	0	0	0	0	0	116	0	0	116	116	116	0	3	116	116	12	1	0	

水系名（海域）	水域名	環境基準	測定地点 名称（＊印はBOD等環境基準点 ○印は水生生物保全環境基準点 ☆印は全窒素等環境基準点））	統一番号	所在地	緯度（N）	経度（E）	総測定日数	日間調査回数	生活環境項目 pH	DO	BOD	COD	SS	大腸菌群数	全窒素	全燐	n－ヘキサン抽出物質	全亜鉛（水生生物保全）	ノニルフェノール（水生生物保全）	LAS（水生生物保全）	底層溶存酸素量（水生生物保全）	健康項目 カドミウム	全シアン	鉛	六価クロム	砒素	総水銀	アルキル水銀	PCB	ジクロロメタン	四塩化炭素	1，2－ジクロロエタン	1，1－ジクロロエチレン	シス－1，2－ジクロロエチレン	1，1，1－トリクロロエタン	1，1，2－トリクロロエタン	トリクロロエチレン	テトラクロロエチレン	1，3－ジクロロプロペン	チウラム	シマジン	チオベンカルブ	ベンゼン	セレン	硝酸性窒素及び亜硝酸性窒素	ふっ素	ほう素	1，4－ジオキサン	実施機関
博多湾	西部海域	A-イ Ⅱ-イ 生物特A-イ	＊☆○ W－3 S	613-01	福岡市地先	33° 39′ 38″	130° 15′ 11″	12	1	12	12		12	12	12	12	12	12	4	4	4						1																			12				福岡市
			W－3 M					12	1	12	12		12	12		12	12		4	4	4																									12				
			W－3 B					12	1	12			12	12		12	12		4	4	4	12																								12				
		A-イ Ⅱ-イ	＊☆ W－6 S	613-02	福岡市地先	33° 38′ 52″	130° 18′ 36″	12	1	12	12		12	12	12	12	12	12									1																			12				
			W－6 M					12	1	12	12		12	12		12	12																													12				
			W－6 B					12	1	12			12	12		12	12					12																								12				
		A-イ Ⅱ-イ	＊☆ W－7 S	613-03	福岡市地先	33° 36′ 40″	130° 17′ 03″	12	1	12	12		12	12	12	12	12	12									1																			12				
			W－7 M					12	1	12	12		12	12		12	12																													12				
			W－7 B					12	1	12			12	12		12	12					12																								12				
		A-イ Ⅱ-イ	W－9 S	613-54	福岡市地先	33° 35′ 31″	130° 16′ 55″	4	1	4	4		4	4	4	4	4	4																												4				
			W－9 B					4	1	4			4	4		4	4					4																								4				
計										116	76	0	116	116	40	116	116	40	12	12	12	40	0	0	0	0	3	0	0	0	0	0	0	0	0	0	0	0	0	0	0	0	0	116	0	0	0	
合計										312	204	0	312	312	108	312	312	108	36	36	36	108	2	2	2	2	8	2	2	2	2	2	2	2	2	2	2	2	2	2	2	2	2	312	2	2	2	

水系名（海域）	水域名	環境基準	測定地点 名称（＊印はBOD等環境基準点 ○印は水生生物保全環境基準点 ☆印は全窒素等環境基準点））	測定地点 統一番号	総測定日数	日間調査回数	要監視項目 クロロホルム	トランス－1，2－ジクロロエチレン	1，2－ジクロロプロパン	p－ジクロロベンゼン	イソキサチオン	ダイアジノン	フェニトロチオン	イソプロチオラン	オキシン銅	クロロタロニル	プロピザミド	EPN	クロルピリホス	フェノブカルブ	イプロベンホス	クロルニトロフェン	トルエン	キシレン	フタル酸ジエチルヘキシル	ニッケル	モリブデン	アンチモン	塩化ビニルモノマー	エピクロロヒドリン	全マンガン	ウラン	PFOS及びPFOA（水生生物保全項目）	フェノール	ホルムアルデヒド	4－t－オクチルフェノール	アニリン	2，4－ジクロロフェノール	その他の項目 電気伝導度	MBAS	全有機炭素	クロロフィルa	TBT・TPT	塩分	塩化物イオン	アンモニア性窒素	リン酸態リン	トリハロメタン生成能	底質	溶解性COD	ケイ酸	大腸菌	ダイオキシン類	実施機関
博多湾	西部海域	A-イ Ⅱ-イ 生物特A-イ	＊☆○ W－3 S	613-01	12	1																					1					1									12			12	12	12			12	12	4	1	福岡市
			W－3 M		12	1																																			12			12	12	12			12	12			
			W－3 B		12	1																																			12			12	12	12		1	12	12			
		A-イ Ⅱ-イ	＊☆ W－6 S	613-02	12	1																					1					1									12			12	12	12			12	12	4		
			W－6 M		12	1																																			12			12	12	12			12	12			
			W－6 B		12	1																																			12			12	12	12		1	12	12			
		A-イ Ⅱ-イ	＊☆ W－7 S	613-03	12	1																					1					1									12			12	12	12			12	12	4		
			W－7 M		12	1																																			12			12	12	12			12	12			
			W－7 B		12	1																																			12			12	12	12		1	12	12			
		A-イ Ⅱ-イ	W－9 S	613-54	4	1																																			4			4	4	4			4	4			
			W－9 B		4	1																																			4			4	4	4			4	4			
計							0	0	0	0	0	0	0	0	0	0	0	0	0	0	0	0	0	0	0	0	3	0	0	0	0	3	0	0	0	0	0	0	0	0	116	0	0	116	116	116	0	3	116	116	12	1	0	
合計							2	2	2	2	2	2	2	2	2	2	2	2	2	2	2	2	2	2	2	2	8	2	2	2	2	8	2	2	2	2	2	2	0	0	0	312	0	0	312	312	312	0	8	312	312	32	3	0	

オ　有明海水域

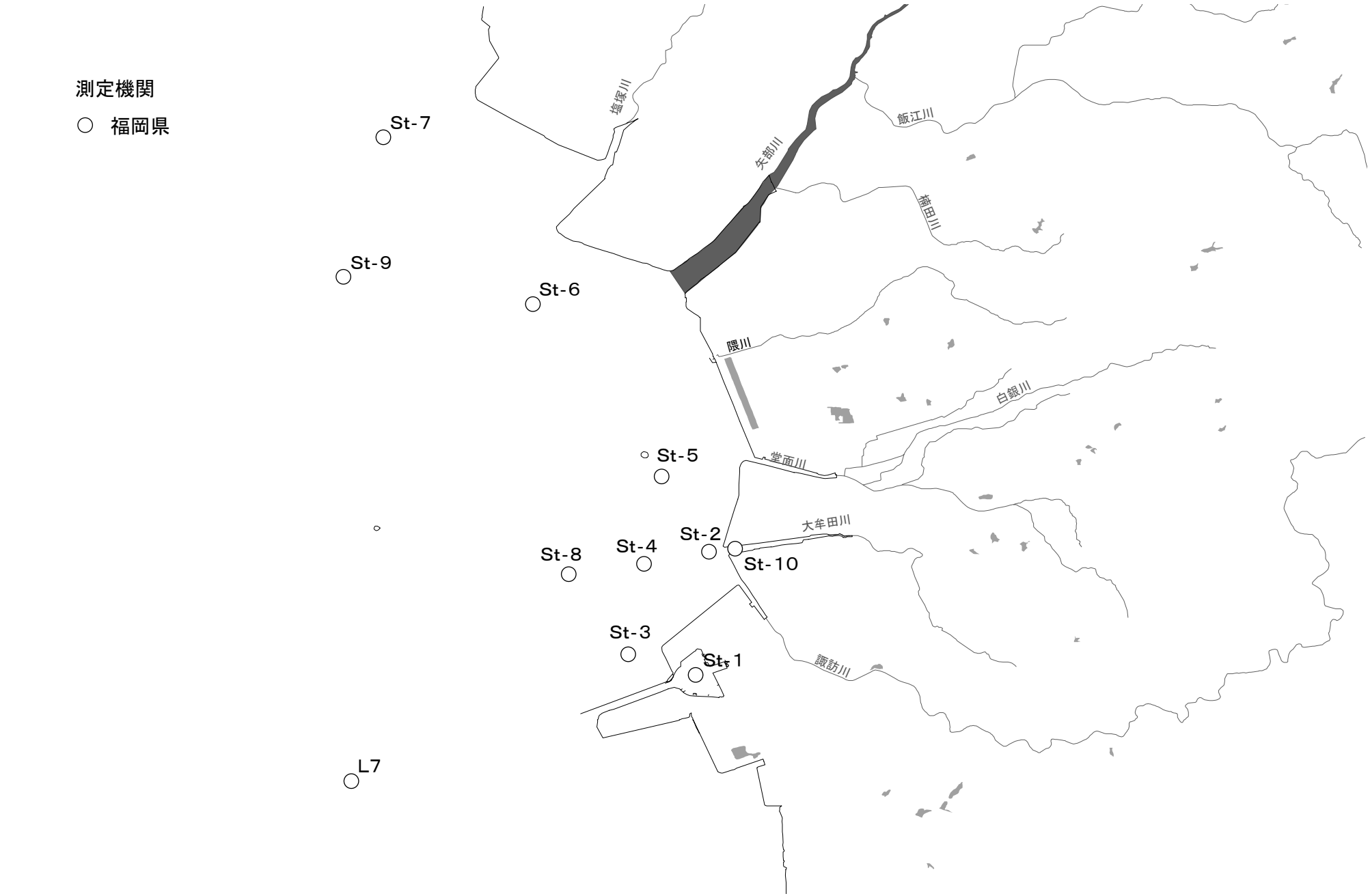
測定機関
○　福岡県
St-7
St-9
St-6
St-5
St-8
St-4
St-2
St-10
St-3
St-1
L7
塩塚川
矢部川
飯江川
楠田川
隈川
白銀川
堂面川
大牟田川
諏訪川

水系名（海域）	水域名	環境基準	測定地点 名称（＊印はBOD等環境基準点 ☆印は全窒素等環境基準点 ○印は水生生物保全環境基準点）	統一番号	所在地	緯度（N）	経度（E）	総測定日数	日間調査回数	生活環境項目 pH	DO	BOD	COD	SS	大腸菌群数	全窒素	全燐	n－ヘキサン抽出物質	全亜鉛（水生生物保全）	ノニルフェノール（水生生物保全）	LAS（水生生物保全）	底層溶存酸素量（水生生物保全）	健康項目 カドミウム	全シアン	鉛	六価クロム	砒素	総水銀	アルキル水銀	PCB	ジクロロメタン	四塩化炭素	1，2－ジクロロエタン	1，1－ジクロロエチレン	シス－1，2－ジクロロエチレン	1，1，1－トリクロロエタン	1，1，2－トリクロロエタン	トリクロロエチレン	テトラクロロエチレン	1，3－ジクロロプロペン	チウラム	シマジン	チオベンカルブ	ベンゼン	セレン	硝酸性窒素及び亜硝酸性窒素	ふっ素	ほう素	1，4－ジオキサン	実施機関
有明海	有明海	C－イ Ⅲ－イ 生物A－イ	＊ St－1 S	607－01	大牟田市地先	33°00'42″	130°24'52″	12	1	12	12		12	12	1	12	12	1	4	4	4		1	1	1	1	1	1	1		1	1	1	1	1	1	1	1	1	1	1	1	1	1	1	1	1			1
			B					12	1	12			12	12		12	12		4	4	4	12																												
		C－ロ Ⅲ－イ 生物特A－イ	＊ St－2 S	606－01	大牟田市地先	33°02'06″	130°25'00″	12	1	12	12		12	12	1	12	12	1	4	4	4		1	1	1	1	1	1	1		1	1	1	1	1	1	1	1	1	1	1	1	1	1	1	1	1			1
			B					12	1	12			12	12		12	12		4	4	4	12																												
		B－イ Ⅲ－イ 生物特A－イ	＊ St－3 S	608－01	大牟田市地先	33°00'57″	130°24'05″	12	1	12	12		12	12	1	12	12	1	4	4	4		1	1	1	1	1	1	1		1	1	1	1	1	1	1	1	1	1	1	1	1	1	1	1	1			1
			B					12	1	12			12	12		12	12		4	4	4	12																												
		B－イ Ⅲ－イ 生物特A－イ	＊ St－4 S	608－02	大牟田市地先	33°01'57″	130°24'17″	12	1	12	12		12	12	1	12	12	1	4	4	4		1	1	1	1	1	1	1		1	1	1	1	1	1	1	1	1	1	1	1	1	1	1	1	1			1
			B					12	1	12			12	12		12	12		4	4	4	12																												
		B－イ Ⅲ－イ 生物特A－イ	＊ St－5 S	608－03	大牟田市地先	33°02'57″	130°24'28″	12	1	12	12		12	12	1	12	12	1	4	4	4		1	1	1	1	1	1	1		1	1	1	1	1	1	1	1	1	1	1	1	1	1	1	1	1			1
			B					12	1	12			12	12		12	12		4	4	4	12																												
		B－イ Ⅲ－イ 生物特A－イ	＊☆○ St－6 S	608－04	柳川市地先	33°04'54″	130°23'01″	12	1	12	12		12	12	1	12	12	1	4	4	4		1	1	1	1	1	1	1		1	1	1	1	1	1	1	1	1	1	1	1	1	1	1	1	1			1
			B					12	1	12			12	12		12	12		4	4	4	12																												
		B－イ Ⅲ－イ 生物特A－イ	＊ St－7 S	608－05	柳川市地先	33°06'47″	130°21'19″	12	1	12	12		12	12	1	12	12	1	4	4	4		1	1	1	1	1	1	1		1	1	1	1	1	1	1	1	1	1	1	1	1	1	1	1	1			1
			B					12	1	12			12	12		12	12		4	4	4	12																												
		A－イ Ⅲ－イ 生物特A－イ	＊☆○ St－8 S	609－01	大牟田市地先	33°01'50″	130°23'24″	12	1	12	12		12	12	1	12	12	1	4	4	4		1	1	1	1	1	1	1		1	1	1	1	1	1	1	1	1	1	1	1	1	1	1	1	1			1
			B					12	1	12			12	12		12	12		4	4	4	12																												
		A－イ Ⅲ－イ 生物特A－イ	＊☆○ St－9 S	609－02	柳川市地先	33°05'12″	130°20'52″	12	1	12	12		12	12	1	12	12	1	4	4	4		1	1	1	1	1	1	1		1	1	1	1	1	1	1	1	1	1	1	1	1	1	1	1	1			1
			B					12	1	12			12	12		12	12		4	4	4	12																												
		C－イ 生物A－イ	＊ St－10 S	614－01	大牟田市地先	33°02'08″	130°25'18″	12	1	12	12		12	12	1	12	12	1	4	4	4		1	1	1	1	1	1	1		1	1	1	1	1	1	1	1	1	1	1	1	1	1	1	1	1			1
			B					12	1	12			12	12		12	12		4	4	4	12																												
		A－イ Ⅱ－イ 生物特A－イ	☆○ L7 S	609－51	大牟田市地先	32°59'30″	130°20'58″	12	1	12	12		12	12	1	12	12	1	4	4	4		1	1	1	1	1	1	1		1	1	1	1	1	1	1	1	1	1	1	1	1	1	1	1	1			1
			B					12	1	12			12	12		12	12		4	4	4	12																												
計										264	132		264	264	11	264	264	11	88	88	88	132	11	11	11	11	11	11	11		11	11	11	11	11	11	11	11	11	11	11	11	11	11	11			11	

水系名（海域）	水域名	環境基準	測定地点 名称（＊印はBOD等環境基準点 ☆印は全窒素等環境基準点 ○印は水生生物保全環境基準点）	測定地点 統一番号	総測定日数	日間調査回数	要監視項目 クロロホルム	トランス−1，2−ジクロロエチレン	1，2−ジクロロプロパン	p−ジクロロベンゼン	イソキサチオン	ダイアジノン	フェニトロチオン	イソプロチオラン	オキシン銅	クロロタロニル	プロピザミド	EPN	ジクロルボス	フェノブカルブ	イプロベンホス	クロルニトロフェン	トルエン	キシレン	フタル酸ジエチルヘキシル	ニッケル	モリブデン	アンチモン	塩化ビニルモノマー	エピクロロヒドリン	全マンガン	ウラン	有機フッ素化合物（PFOS及びPFOA）	（水生生物保全項目）フェノール	ホルムアルデヒド	4−t−オクチルフェノール	アニリン	2，4−ジクロロフェノール	その他の項目 電気伝導度	MBAS	全有機炭素	クロロフィルa	TBT・TPT	塩分	塩化物イオン	アンモニア性窒素	リン酸態リン	トリハロメタン生成能	底質	その他	実施機関
有明海	有明海	C−イ Ⅲ−イ 生物A−イ	＊ St−1 S	607−01	12	1																													1	1	1						12							福岡県
			B		12	1																													1	1	1						12							
		C−ロ Ⅲ−イ 生物特A−イ	＊ St−2 S	606−01	12	1																													1	1	1						12							
			B		12	1																													1	1	1						12							
		B−イ Ⅲ−イ 生物特A−イ	＊ St−3 S	608−01	12	1																													1	1	1						12							
			B		12	1																													1	1	1						12							
		B−イ Ⅲ−イ 生物特A−イ	＊ St−4 S	608−02	12	1																													1	1	1						12							
			B		12	1																													1	1	1						12							
		B−イ Ⅲ−イ 生物特A−イ	＊ St−5 S	608−03	12	1																													1	1	1						12							
			B		12	1																													1	1	1						12							
		B−イ Ⅲ−イ 生物特A−イ	＊☆○ St−6 S	608−04	12	1																													1	1	1						12							
			B		12	1																													1	1	1						12				1			
		B−イ Ⅲ−イ 生物特A−イ	＊ St−7 S	608−05	12	1																													1	1	1						12							
			B		12	1																													1	1	1						12							
		A−イ Ⅲ−イ 生物特A−イ	＊☆○ St−8 S	609−01	12	1																													1	1	1						12							
			B		12	1																													1	1	1						12				1			
		A−イ Ⅲ−イ 生物特A−イ	＊☆○ St−9 S	609−02	12	1																													1	1	1						12							
			B		12	1																													1	1	1						12							
		C−イ 生物A−イ	＊ St−10 S	614−01	12	1																													1	1	1						12							
			B		12	1																													1	1	1						12							
		A−イ Ⅱ−イ 生物特A−イ	☆○ L7 S	609−51	12	1																													1	1	1						12							
			B		12	1																													1	1	1						12							
小計																																			22	22	22						264				2			

(3)　大規模湖沼

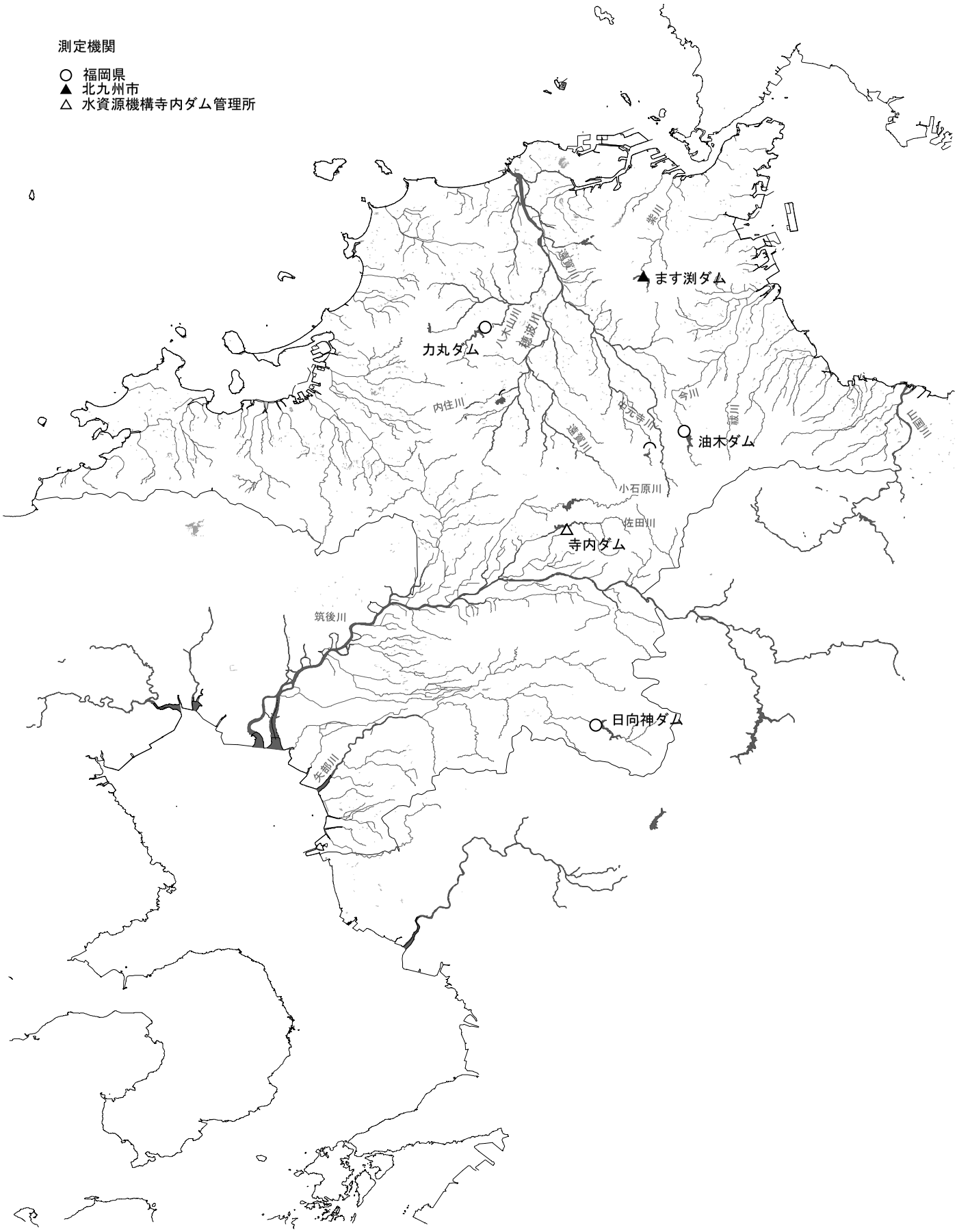
測定機関
○ 福岡県
▲ 北九州市
△ 水資源機構寺内ダム管理所
ます渕ダム
力丸ダム
油木ダム
寺内ダム
日向神ダム
八木山川
穂波川
遠賀川
柴川
今川
内住川
中元寺川
彼川
山国川
小石原川
佐田川
筑後川
矢部川

水系名（河川・湖沼）	水域名	環境基準	測定地点 名称（＊印はBOD等環境基準点 ○印は水生生物保全環境基準点 ☆印は全窒素等環境基準点））	統一番号	所在地	緯度（N）	経度（E）	総測定日数	日間調査回数	生活環境項目 pH	DO	BOD	COD	SS	大腸菌群数	全窒素	全燐	n－ヘキサン抽出物質	全亜鉛（水生生物保全）	ノニルフェノール（水生生物保全）	LAS（水生生物保全）	底層溶存酸素量（水生生物保全）	健康項目 カドミウム	全シアン	鉛	六価クロム	砒素	総水銀	アルキル水銀	PCB	ジクロロメタン	四塩化炭素	1，2－ジクロロエタン	1，1－ジクロロエチレン	シス－1，2－ジクロロエチレン	1，1，1－トリクロロエタン	1，1，2－トリクロロエタン	トリクロロエチレン	テトラクロロエチレン	1，3－ジクロロプロペン	チウラム	シマジン	チオベンカルブ	ベンゼン	セレン	硝酸性窒素及び亜硝酸性窒素	ふっ素	ほう素	1，4－ジオキサン	実施機関
筑後川	佐田川	A-イ	河川放流工	061-59	朝倉市	33°25′34″	130°43′20″	12	1	12	12	12	12	12	12	12	12																																		独立行政法人水資源機構朝倉総合事業所
	寺内ダム	A-イ Ⅱ-二 生物B-イ	＊☆○ ダムサイト表層	502-01	朝倉市	33°25′50″	130°43′33″	12	1	12	12	12	12	12	12	12	12		12	12	12		2	2	2	2	2	2	2	2	2	2	2	2	2	2	2	2	2	2	2	2	2	12	2	2	2	
			中層		朝倉市			12	1	12	12	12	12	12	12	12	12																													12				
			下層（底層）		朝倉市			12	1	12		12	12	12	12	12	12					12																							12				
	寺内ダム	A-イ Ⅱ-二	貯水池湖心	502-52	朝倉市	33°25′46″	130°44′18″	12	1	12	12	12	12	12	12	12	12																											12				
	寺内ダム	A-イ Ⅱ-二	貯水池上流	502-51	朝倉市	33°26′00″	130°44′51″	12	1	12	12	12	12	12	12	12	12																											12				
	佐田川	A-イ	西原	061-60	朝倉市	33°26′12″	130°45′30″	12	1	12	12	12	12	12	12	12	12																											12				
	佐田川	A-イ	帝釈寺川	061-61	朝倉市	33°25′52″	130°44′40″	12	1	12	12	12	12	12	12	12	12																											12				
	佐田川	A-イ	果樹園下	061-62	朝倉市	33°25′52″	130°44′45″	12	1	12	12	12	12	12	12	12	12																											12				
計										108	96	108	108	108	108	108	108		12	12	12	12	2	2	2	2	2	2	2	2	2	2	2	2	2	2	2	2	2	2	2	2	96	2	2	2	

水系名（河川・湖沼）	水域名	環境基準	測定地点 名称（＊印はBOD等環境基準点 ○印は水生生物保全環境基準点 ☆印は全窒素等環境基準点））	測定地点 統一番号	総測定日数	日間調査回数	実施機関
筑後川	佐田川	A-イ	河川放流工	061-59	12	1	独立行政法人水資源機構朝倉総合事業所
	寺内ダム	A-イ Ⅱ-ニ 生物B-イ	＊☆○ ダムサイト表層	502-01	12	1	
			中層		12	1	
			下層（底層）		12	1	
	寺内ダム	A-イ Ⅱ-ニ	貯水池湖心	502-52	12	1	
	寺内ダム	A-イ Ⅱ-ニ	貯水池上流	502-51	12	1	
	佐田川	A-イ	西原	061-60	12	1	
	佐田川	A-イ	帝釈寺川	061-61	12	1	
	佐田川	A-イ	果樹園下	061-62	12	1	
計							

要監視項目

名称	クロロホルム	トランス－1，2－ジクロロエチレン	1，2－ジクロロプロパン	p－ジクロロベンゼン	イソキサチオン	ダイアジノン	フェニトロチオン	イソプロチオラン	オキシン銅	クロロタロニル	プロピザミド	EPN	ジクロルボス	フェノブカルブ	イプロベンホス	クロルニトロフェン	トルエン	キシレン	フタル酸ジエチルヘキシル	ニッケル	モリブデン	アンチモン	塩化ビニルモノマー	エピクロロヒドリン	全マンガン	ウラン	（水生生物保全項目）フェノール	ホルムアルデヒド	4－t－オクチルフェノール	アニリン	2，4－ジクロロフェノール
河川放流工																															
ダムサイト表層																															
中層																															
下層（底層）																															
貯水池湖心																															
貯水池上流																															
西原																															
帝釈寺川																															
果樹園下																															
計																															

その他の項目

名称	電気伝導度	MBAS	全有機炭素	クロロフィルa	TBT・TPT	塩分	塩化物イオン	アンモニア性窒素	リン酸態リン	トリハロメタン生成能	底質	その他	溶解性総リン	溶解性オルトリン酸態リン	フェオフィチン	2MIB	ジオスミン
河川放流工				12						4						4	4
ダムサイト表層				12				12	12	4	1		12	12	12	4	4
中層				12				12	12				12	12	12		
下層（底層）				12				12	12				12	12	12		
貯水池湖心				12				12	12				12	12			
貯水池上流				12				12	12				12	12			
西原				12				12	12				12	12			
帝釈寺川				12				12	12				12	12			
果樹園下				12				12	12				12	12			
計				108				96	96	8	1		96	96	36	8	8

水系名（湖沼）	水域名	環境基準	測定地点 名称（＊印はBOD等環境基準点 ☆印は全窒素等環境基準点 ○印は水生生物保全環境基準点）	統一番号	所在地	緯度（N）	経度（E）	総測定日数	日間調査回数	生活環境項目 pH	DO	BOD	COD	SS	大腸菌群数	全窒素	全燐	n－ヘキサン抽出物質	全亜鉛（水生生物保全）	ノニルフェノール（水生生物保全）	LAS（水生生物保全）	底層溶存酸素量（水生生物保全）	健康項目 カドミウム	全シアン	鉛	六価クロム	砒素	総水銀	アルキル水銀	PCB	ジクロロメタン	四塩化炭素	1，2－ジクロロエタン	1，1－ジクロロエチレン	シス－1，2－ジクロロエチレン	1，1，1－トリクロロエタン	1，1，2－トリクロロエタン	トリクロロエチレン	テトラクロロエチレン	1，3－ジクロロプロペン	チウラム	シマジン	チオベンカルブ	ベンゼン	セレン	硝酸性窒素及び亜硝酸性窒素	ふっ素	ほう素	1，4－ジオキサン	実施機関
今川	油木ダム	A－イ Ⅱ－イ 生物B－イ	＊☆ダムサイト S○	504－01	添田町	33°33'13″	130°53'41″	12	1	12	12	12	12	12	1	12	12		4	1	4		1	1	1	1	1	1	1		1	1	1	1	1	1	1	1	1	1	1	1	1	1	1	1	1	1	1	1	福岡県
			M					12	1	12	12	12	12	12		12	12		4	1	4																														
			B					12	1	12		12	12	12		12	12		4	1	4	12																													
		AA－ハ 生物B－イ	流入点	079－54	添田町	33°31'53″	130°53'52″	4	1	4	4	4	4	4		4	4																																	
		AA－ハ 生物B－イ	流出点	079－53	添田町	33°33'31″	130°53'36″	4	1	4	4	4	4	4		4	4																																	
計										44	32	44	44	44	1	44	44		12	3	12	12	1	1	1	1	1	1	1		1	1	1	1	1	1	1	1	1	1	1	1	1	1	1	1	1	1	1	

水系名（湖沼）	水域名	環境基準	測定地点 名称（＊印はBOD等環境基準点 ☆印は全窒素等環境基準点 ○印は水生生物保全環境基準点）	測定地点 統一番号	総測定日数	日間調査回数	要監視項目 クロロホルム	トランス－1，2－ジクロロエチレン	1，2－ジクロロプロパン	p－ジクロロベンゼン	イソキサチオン	ダイアジノン	フェニトロチオン	イソプロチオラン	オキシン銅	クロロタロニル	プロピザミド	EPN	ジクロルボス	フェノブカルブ	イプロベンホス	クロルニトロフェン	トルエン	キシレン	フタル酸ジエチルヘキシル	ニッケル	モリブデン	アンチモン	塩化ビニルモノマー	エピクロロヒドリン	全マンガン	ウラン	有機フッ素化合物（PFOS及びPFOA）	（水生生物保全項目） フェノール	ホルムアルデヒド	4－t－オクチルフェノール	アニリン	2，4－ジクロロフェノール	その他の項目 電気伝導度	MBAS	全有機炭素	クロロフィルa	TBT・TPT	塩分	塩化物イオン	アンモニア性窒素	リン酸態リン	トリハロメタン生成能	底質	その他		実施機関
今川	油木ダム	A－イ Ⅱ－イ 生物B－イ	＊☆○ ダムサイト S	504－01	12	1																													1	1	1	12		4	4											福岡県
			M		12	1																													1	1	1	12		4												
			B		12	1																													1	1	1	12		4									1			
		AA－ハ 生物B－イ	流入点	079－54	4	1																																4		4											
		AA－ハ 生物B－イ	流出点	079－53	4	1																																4		4											
計																																			3	3	3	44		20	4							1			

水系名（湖沼）	水域名	環境基準	測定地点 名称（＊印はBOD等環境基準点 ☆印は全窒素等環境基準点 ○印は水生生物保全環境基準点）	統一番号	所在地	緯度（N）	経度（E）	総測定日数	日間調査回数	生活環境項目 pH	DO	BOD	COD	SS	大腸菌群数	全窒素	全燐	n－ヘキサン抽出物質	全亜鉛（水生生物保全）	ノニルフェノール（水生生物保全）	LAS（水生生物保全）	底層溶存酸素量（水生生物保全）	健康項目 カドミウム	全シアン	鉛	六価クロム	砒素	総水銀	アルキル水銀	PCB	ジクロロメタン	四塩化炭素	1，2－ジクロロエタン	1，1－ジクロロエチレン	シス－1，2－ジクロロエチレン	1，1，1－トリクロロエタン	1，1，2－トリクロロエタン	トリクロロエチレン	テトラクロロエチレン	1，3－ジクロロプロペン	チウラム	シマジン	チオベンカルブ	ベンゼン	セレン	硝酸性窒素及び亜硝酸性窒素	ふっ素	ほう素	1，4－ジオキサン	実施機関
遠賀川	力丸ダム	A－イ Ⅱ－ニ 生物B－イ	＊☆○ダムサイト S	503－01	宮若市	33°41'19″	130°37'35″	12	1	12	12	12	12	12	1	12	12		4	1	4		1	1	1	1	1	1	1		1	1	1	1	1	1	1	1	1	1	1	1	1	1	1	1	1	1	1	1	1	福岡県
			M					12	1	12	12	12	12	12		12	12		4	1	4																														
			B					12	1	12		12	12	12		12	12		4	1	4	12																													
		A－イ 生物B－イ	流入点	090－54	宮若市	33°40'35″	130°36'21″	4	1	4	4	4	4	4		4	4																																	
		A－イ 生物B－イ	流出点	090－53	宮若市	33°41'23″	130°37'37″	4	1	4	4	4	4	4		4	4																																	
計										44	32	44	44	44	1	44	44		12	3	12	12	1	1	1	1	1	1	1		1	1	1	1	1	1	1	1	1	1	1	1	1	1	1	1	1	1	1	1	

水系名（湖沼）	水域名	環境基準	測定地点 名称（＊印はBOD等環境基準点 ☆印は全窒素等環境基準点 ○印は水生生物保全環境基準点）	測定地点 統一番号	総測定日数	日間調査回数	要監視項目 クロロホルム	トランス－1，2－ジクロロエチレン	1，2－ジクロロプロパン	p－ジクロロベンゼン	イソキサチオン	ダイアジノン	フェニトロチオン	イソプロチオラン	オキシン銅	クロロタロニル	プロピザミド	EPN	ジクロルボス	フェノブカルブ	イプロベンホス	クロルニトロフェン	トルエン	キシレン	フタル酸ジエチルヘキシル	ニッケル	モリブデン	アンチモン	塩化ビニルモノマー	エピクロロヒドリン	全マンガン	ウラン	有機フッ素化合物（PFOS及びPFOA）	（水生生物保全項目） フェノール	ホルムアルデヒド	4－t－オクチルフェノール	アニリン	2，4－ジクロロフェノール	その他の項目 電気伝導度	MBAS	全有機炭素	クロロフィルa	TBT・TPT	塩分	塩化物イオン	アンモニア性窒素	リン酸態リン	トリハロメタン生成能	底質	その他	実施機関
遠賀川	力丸ダム	A－イ Ⅱ－ニ 生物B－イ	＊ ☆ ダムサイト S ○	503－01	12	1																													1	1	1	12		4	4									福岡県
			M		12	1																													1	1	1	12		4										
			B		12	1																													1	1	1	12		4										
		A－イ 生物B－イ	流入点	090－54	4	1																																4		4										
		A－イ 生物B－イ	流出点	090－53	4	1																																4		4										
計																																			3	3	3	44		20	4								

水系名（湖沼）	水域名	環境基準	測定地点 名称（＊印はBOD等環境基準点 ☆印は全窒素等環境基準点 ○印は水生生物保全環境基準点）	統一番号	所在地	緯度（N）	経度（E）	総測定日数	日間調査回数	生活環境項目 pH	DO	BOD	COD	SS	大腸菌群数	全窒素	全燐	n－ヘキサン抽出物質	全亜鉛（水生生物保全）	ノニルフェノール（水生生物保全）	LAS（水生生物保全）	底層溶存酸素量（水生生物保全）	健康項目 カドミウム	全シアン	鉛	六価クロム	砒素	総水銀	アルキル水銀	PCB	ジクロロメタン	四塩化炭素	1，2－ジクロロエタン	1，1－ジクロロエチレン	シス－1，2－ジクロロエチレン	1，1，1－トリクロロエタン	1，1，2－トリクロロエタン	トリクロロエチレン	テトラクロロエチレン	1，3－ジクロロプロペン	チウラム	シマジン	チオベンカルブ	ベンゼン	セレン	硝酸性窒素及び亜硝酸性窒素	ふっ素	ほう素	1，4－ジオキサン	実施機関
矢部川	日向神ダム	A－イ 生物A－イ	＊○ダムサイト S	501－01	八女市	33°10′31″	130°46′52″	12	1	12	12	12	12	12	1	12	12		4	1	4		1	1	1	1	1	1	1		1	1	1	1	1	1	1	1	1	1	1	1	1	1	1	1	1	1	1	1	1	福岡県
			M					12	1	12	12	12	12	12		12	12		4	1	4																														
			B					12	1	12		12	12	12		12	12		4	1	4	12																													
		A－イ	流入点	036－52	八女市	33°09′18″	130°48′39″	4	1	4	4	4	4	4		4	4																																	
		A－イ	流出点	036－51	八女市	33°10′33″	130°46′48″	4	1	4	4	4	4	4		4	4																																	
計										44	32	44	44	44	1	44	44		12	3	12	12	1	1	1	1	1	1	1		1	1	1	1	1	1	1	1	1	1	1	1	1	1	1	1	1	1	1	1	

水系名（湖沼）	水域名	環境基準	測定地点 名称（＊印はBOD等環境基準点 ☆印は全窒素等環境基準点 ○印は水生生物保全環境基準点）	測定地点 統一番号	総測定日数	日間調査回数	要監視項目 クロロホルム	トランス－1，2－ジクロロエチレン	1，2－ジクロロプロパン	p－ジクロロベンゼン	イソキサチオン	ダイアジノン	フェニトロチオン	イソプロチオラン	オキシン銅	クロロタロニル	プロピザミド	EPN	ジクロルボス	フェノブカルブ	イプロベンホス	クロルニトロフェン	トルエン	キシレン	フタル酸ジエチルヘキシル	ニッケル	モリブデン	アンチモン	塩化ビニルモノマー	エピクロロヒドリン	全マンガン	ウラン	有機フッ素化合物（PFOS及びPFOA）	（水生生物保全項目） フェノール	ホルムアルデヒド	4－t－オクチルフェノール	アニリン	2，4－ジクロロフェノール	その他の項目 電気伝導度	MBAS	全有機炭素	クロロフィルa	TBT・TPT	塩分	塩化物イオン	アンモニア性窒素	リン酸態リン	トリハロメタン生成能	底質	その他	実施機関
矢部川	日向神ダム	Aーイ	＊○ダムサイト S	501－01	12	1	1	1	1	1	1	1	1	1	1	1	1	1	1	1	1	1	1	1	1	1	1	1	1	1	1	1		1	1	1	1	1	12		4	4									福岡県
			M		12	1																														1	1	1	12		4										
			B		12	1																														1	1	1	12		4										
		Aーイ	流入点	036－52	4	1																																	4		4									
		Aーイ	流出点	036－51	4	1																																	4		4									
計							1	1	1	1	1	1	1	1	1	1	1	1	1	1	1	1	1	1	1	1	1	1	1	1	1	1		1	1	3	3	3	44		20	4									

水系名（湖沼）	水域名	環境基準	測定地点 名称（＊印はBOD等環境基準点 ○印は水生生物保全環境基準点 ☆印は全窒素等環境基準点））	統一番号	所在地	緯度（N）	経度（E）	総測定日数	日間調査回数	生活環境項目 pH	DO	BOD	COD	SS	大腸菌群数	全窒素	全燐	n－ヘキサン抽出物質	全亜鉛（水生生物保全）	ノニルフェノール（水生生物保全）	LAS（水生生物保全）	底層溶存酸素量（水生生物保全）	健康項目 カドミウム	全シアン	鉛	六価クロム	砒素	総水銀	アルキル水銀	PCB	ジクロロメタン	四塩化炭素	1，2－ジクロロエタン	1，1－ジクロロエチレン	シス－1，2－ジクロロエチレン	1，1，1－トリクロロエタン	1，1，2－トリクロロエタン	トリクロロエチレン	テトラクロロエチレン	1，3－ジクロロプロペン	チウラム	シマジン	チオベンカルブ	ベンゼン	セレン	硝酸性窒素及び亜硝酸性窒素	ふっ素	ほう素	1，4－ジオキサン	実施機関
北九州市内湖沼	ます渕ダム	Aーイ Ⅱーイ 生物Bーイ	＊ ☆ ダムサイト　S ○	505-01	北九州市 小倉南区	33°45′42″	130°50′20″	12	1	12	12		12	12	12	12	12		4	4	4		1	1	1	1	1	1	1	1	1	1	1	1	1	1	1	1	1	1	1	1	1	1	1	1	1	1	1	1	北九州市
			M					12	1	12	12		12	12		12	12																																		
			B					12	1	12	12		12	12		12	12																																		
計										36	36		36	36	12	36	36		4	4	4		1	1	1	1	1	1	1	1	1	1	1	1	1	1	1	1	1	1	1	1	1	1	1	1	1	1	1	1	

水系名（湖沼）	水域名	環境基準	測定地点 名称（＊印はBOD等環境基準点 ○印は水生生物保全環境基準点 ☆印は全窒素等環境基準点））	測定地点 統一番号	総測定日数	日間調査回数	要監視項目 クロロホルム	トランス－1，2－ジクロロエチレン	1，2－ジクロロプロパン	p－ジクロロベンゼン	イソキサチオン	ダイアジノン	フェニトロチオン	イソプロチオラン	オキシン銅	クロロタロニル	プロピザミド	EPN	ジクロルボス	フェノブカルブ	イプロベンホス	クロルニトロフェン	トルエン	キシレン	フタル酸ジエチルヘキシル	ニッケル	モリブデン	アンチモン	塩化ビニルモノマー	エピクロロヒドリン	全マンガン	ウラン	PFOS及びPFOA（水生生物保全項目）	フェノール	ホルムアルデヒド	4－t－オクチルフェノール	アニリン	2，4－ジクロロフェノール	その他の項目 電気伝導度	MBAS	全有機炭素	クロロフィルa	TBT・TPT	塩分	塩化物イオン	アンモニア性窒素	リン酸態リン	トリハロメタン生成能	底質	大腸菌数	透明度				実施機関
北九州市内湖沼	ます渕ダム	A－イ Ⅱ－イ 生物B－イ	＊☆○ ダムサイト S	505-01	12	1	1	1	1	1	1	1	1	1	1	1	1	1	1	1	1	1	1	1	1	1	1	1	1	1	1	1	1						12		4									12	12				北九州市
			M		12	1																																	12															
			B		12	1																																	12										1					
計							1	1	1	1	1	1	1	1	1	1	1	1	1	1	1	1	1	1	1	1	1	1	1	1	1	1						36		4									1	12	12			

5 地下水調査

（1）地下水調査実施機関

実施機関	概況調査	継続監視調査
国土交通省	○	
福　岡　県	○	○
計	2	1

実施機関	概況調査	継続監視調査
政令市・中核市		
北九州市	○	○
福　岡　市	○	○
久留米市	○	○
計	3	3

実施機関	概況調査	継続監視調査
その他市、町		
柳　川　市	○	
筑紫野市	○	
粕　屋　町	○	
糸　田　町		○
上　毛　町		○
計	3	2

（2）国土交通省

（2）国土交通省

調査区分	対象地域名	調査井戸数	延調査井戸数	環境基準項目																											
				カドミウム	全シアン	鉛	六価クロム	砒素	総水銀	アルキル水銀	PCB	ジクロロメタン	四塩化炭素	クロロエチレン（別名塩化ビニル又は塩化ビニルモノマー）	1,2−ジクロロエタン	1,1−ジクロロエチレン	1,2−ジクロロエチレン	1,1,1−トリクロロエタン	1,1,2−トリクロロエタン	トリクロロエチレン	テトラクロロエチレン	1,3−ジクロロプロペン	チウラム	シマジン	チオベンカルブ	ベンゼン	セレン	硝酸性窒素及び亜硝酸性窒素	ふっ素	ほう素	1,4−ジオキサン
概況調査	直方市大字植木	2	8	1	1	1	1	1	1		1	1	1	1	1	1	1	1	1	1	1	1	1	1	1	1	1	1	1	1	1
	久留米（久留米市小頭町）	2	8																												
	大善寺（久留米市大善寺町夜明）	1	4																												
	与田（久留米市善導寺町与田）	1	4																												
	田主丸（久留米市田主丸町以真恵）	1	4																												
	船越（久留米市田主丸町船越）	1	4	1	1	1	1	1	1			1	1	1	1	1	1	1	1	1	1	1	1	1	1	1	1	1	1	1	1
	城島（久留米市城島町上青木）	2	8																												
	犬塚（久留米市三潴町玉満）	2	8																												
	大和（柳川市大和町栄）	2	8	1	1	1	1	1	1			1	1	1	1	1	1	1	1	1	1	1	1	1	1	1	1	1	1	1	1
	三河（八女市酒井田）	2	8																												
	下妻（筑後市下妻）	2	8	1	1	1	1	1	1			1	1	1	1	1	1	1	1	1	1	1	1	1	1	1	1	1	1	1	1
	大川（大川市三丸）	2	8	1	1	1	1	1	1			1	1	1	1	1	1	1	1	1	1	1	1	1	1	1	1	1	1	1	1
	小郡（小郡市光行）	1	4																												
	立石（小郡市吹上）	1	4	1	1	1	1	1	1			1	1	1	1	1	1	1	1	1	1	1	1	1	1	1	1	1	1	1	1
	浮羽（うきは市浮羽町朝田）	1	4																												
	原鶴（朝倉市杷木町原鶴）	1	4																												
	瀬高（みやま市瀬高町下庄）	1	4																												
	小計	25	100	6	6	6	6	6	6		1	6	6	6	6	6	6	6	6	6	6	6	6	6	6	6	6	6	6	6	6

対象地域名	その他の項目							要監視項目																								
	pH	DO	電気伝導度	塩素イオン	総硬度	一般細菌数	大腸菌群数	クロロホルム	1,2−ジクロロプロパン	p−ジクロロベンゼン	イソキサチオン	ダイアジノン	フェニトロチオン	イソプロチオラン	オキシン銅	クロロタロニル	プロピザミド	EPN	ジクロルボス	フェノブカルブ	イプロベンホス	クロルニトロフェン	トルエン	キシレン	フタル酸ジエチルヘキシル	ニッケル	モリブデン	アンチモン	エピクロロヒドリン	全マンガン	ウラン	PFOS及びPFOA
直方市大字植木	8	8	8	8	8																											
久留米（久留米市小頭町）	8	8	8	8	8																											
大善寺（久留米市大善寺町夜明）	4	4	4	4	4																											
与田（久留米市善導寺町与田）	4	4	4	4	4																											
田主丸（久留米市田主丸町以真恵）	4	4	4	4	4																											
船越（久留米市田主丸町船越）	4	4	4	4	4	1	1	1																								
城島（久留米市城島町上青木）	8	8	8	8	8																											
犬塚（久留米市三潴町玉満）	8	8	8	8	8																											
大和（柳川市大和町栄）	4	4	4	4	4	1	1	1																								
三河（八女市酒井田）	8	8	8	8	8																											
下妻（筑後市下妻）	4	4	4	4	4	1	1	1																								
大川（大川市三丸）	8	8	8	8	8	1	1	1																								
小郡（小郡市光行）	4	4	4	4	4																											
立石（小郡市吹上）	4	4	4	4	4	1	1	1																								
浮羽（うきは市浮羽町朝田）	4	4	4	4	4																											
原鶴（朝倉市杷木町原鶴）	4	4	4	4	4																											
瀬高（みやま市瀬高町下庄）	4	4	4	4	4																											
小計	92	92	92	92	92	5	5	5																								

対象地域名	井戸の用途					実施機関	実施予定月
	水道水源井戸	一般飲用井戸	生活用水井戸	工業用水井戸	その他井戸		
直方市大字植木					○	遠賀川河川事務所	5,8,11,2月
久留米（久留米市小頭町）					○	筑後川河川事務所	5,8,11,2月（1回の測定項目は8月）
大善寺（久留米市大善寺町夜明）					○		
与田（久留米市善導寺町与田）					○		
田主丸（久留米市田主丸町以真恵）					○		
船越（久留米市田主丸町船越）					○		
城島（久留米市城島町上青木）					○		
犬塚（久留米市三潴町玉満）					○		
大和（柳川市大和町栄）					○		
三河（八女市酒井田）					○		
下妻（筑後市下妻）					○		
大川（大川市三丸）					○		
小郡（小郡市光行）					○		
立石（小郡市吹上）					○		
浮羽（うきは市浮羽町朝田）					○		
原鶴（朝倉市杷木町原鶴）					○		
瀬高（みやま市瀬高町下庄）					○		
小計							

（3）福岡県

調査区分	対象地域名	調査井戸数	延調査井戸数	井戸の用途 水道水源井戸	一般飲用井戸	生活用水井戸	工業用水井戸	その他井戸	実施機関	実施予定月
概況調査	大牟田市大字三池	1	1		○				福岡県	6月
	直方市上新入	1	1			○				
	飯塚市山口	1	1		○					
	飯塚市（調整中）	1	1		○					
	八女市星野村	1	1		○					
	八女市立花町下辺春	1	1		○					
	八女市（調整中）	1	1							
	大川市大字向島	1	1			○				
	行橋市吉国	1	1			○				
	豊前市大字下河内	1	1		○					
	中間市大字垣生	1	1			○				
	大野城市大字牛頸	1	1		○					
	宗像市大島	1	1		○					
	宗像市徳重	1	1		○					
	古賀市筵内	1	1		○					
	福津市大石	1	1			○				
	うきは市吉井町鷹取	1	1		○					
	うきは市浮羽町山北	1	1		○					
	宮若市水原	1	1		○					
	嘉麻市上西郷	1	1		○					
	朝倉市秋月	1	1		○					
	朝倉市三奈木	1	1		○					
	みやま市瀬高町東津留	1	1			○				
	糸島市志摩桜井	1	1					○		
	糸島市志摩岐志	1	1			○				
	糸島市前原駅南	1	1		○					
	糸島市二丈吉井	1	1		○					

環境基準項目

対象地域名	カドミウム	全シアン	鉛	六価クロム	砒素	総水銀	アルキル水銀	PCB	ジクロロメタン	四塩化炭素	クロロエチレン（別名塩化ビニル又は塩化ビニルモノマー）	1，2－ジクロロエタン	1，1－ジクロロエチレン	1，2－ジクロロエチレン	1，1，1－トリクロロエタン	1，1，2－トリクロロエタン	トリクロロエチレン	テトラクロロエチレン	1，3－ジクロロプロペン	チウラム	シマジン	チオベンカルブ	ベンゼン	セレン	硝酸性窒素及び亜硝酸性窒素	ふっ素	ほう素	1，4－ジオキサン
大牟田市大字三池	1	1	1	1	1	1	1	1	1	1	1	1	1	1	1	1	1	1	1	1	1	1	1	1	1	1	1	1
直方市上新入	1	1	1	1	1	1	1	1	1	1	1	1	1	1	1	1	1	1	1	1	1	1	1	1	1	1	1	1
飯塚市山口	1	1	1	1	1	1	1	1	1	1	1	1	1	1	1	1	1	1	1	1	1	1	1	1	1	1	1	1
飯塚市（調整中）	1	1	1	1	1	1	1	1	1	1	1	1	1	1	1	1	1	1	1	1	1	1	1	1	1	1	1	1
八女市星野村	1	1	1	1	1	1	1	1	1	1	1	1	1	1	1	1	1	1	1	1	1	1	1	1	1	1	1	1
八女市立花町下辺春	1	1	1	1	1	1	1	1	1	1	1	1	1	1	1	1	1	1	1	1	1	1	1	1	1	1	1	1
八女市（調整中）	1	1	1	1	1	1	1	1	1	1	1	1	1	1	1	1	1	1	1	1	1	1	1	1	1	1	1	1
大川市大字向島	1	1	1	1	1	1	1	1	1	1	1	1	1	1	1	1	1	1	1	1	1	1	1	1	1	1	1	1
行橋市吉国	1	1	1	1	1	1	1	1	1	1	1	1	1	1	1	1	1	1	1	1	1	1	1	1	1	1	1	1
豊前市大字下河内	1	1	1	1	1	1	1	1	1	1	1	1	1	1	1	1	1	1	1	1	1	1	1	1	1	1	1	1
中間市大字垣生	1	1	1	1	1	1	1	1	1	1	1	1	1	1	1	1	1	1	1	1	1	1	1	1	1	1	1	1
大野城市大字牛頸	1	1	1	1	1	1	1	1	1	1	1	1	1	1	1	1	1	1	1	1	1	1	1	1	1	1	1	1
宗像市大島	1	1	1	1	1	1	1	1	1	1	1	1	1	1	1	1	1	1	1	1	1	1	1	1	1	1	1	1
宗像市徳重	1	1	1	1	1	1	1	1	1	1	1	1	1	1	1	1	1	1	1	1	1	1	1	1	1	1	1	1
古賀市筵内	1	1	1	1	1	1	1	1	1	1	1	1	1	1	1	1	1	1	1	1	1	1	1	1	1	1	1	1
福津市大石	1	1	1	1	1	1	1	1	1	1	1	1	1	1	1	1	1	1	1	1	1	1	1	1	1	1	1	1
うきは市吉井町鷹取	1	1	1	1	1	1	1	1	1	1	1	1	1	1	1	1	1	1	1	1	1	1	1	1	1	1	1	1
うきは市浮羽町山北	1	1	1	1	1	1	1	1	1	1	1	1	1	1	1	1	1	1	1	1	1	1	1	1	1	1	1	1
宮若市水原	1	1	1	1	1	1	1	1	1	1	1	1	1	1	1	1	1	1	1	1	1	1	1	1	1	1	1	1
嘉麻市上西郷	1	1	1	1	1	1	1	1	1	1	1	1	1	1	1	1	1	1	1	1	1	1	1	1	1	1	1	1
朝倉市秋月	1	1	1	1	1	1	1	1	1	1	1	1	1	1	1	1	1	1	1	1	1	1	1	1	1	1	1	1
朝倉市三奈木	1	1	1	1	1	1	1	1	1	1	1	1	1	1	1	1	1	1	1	1	1	1	1	1	1	1	1	1
みやま市瀬高町東津留	1	1	1	1	1	1	1	1	1	1	1	1	1	1	1	1	1	1	1	1	1	1	1	1	1	1	1	1
糸島市志摩桜井	1	1	1	1	1	1	1	1	1	1	1	1	1	1	1	1	1	1	1	1	1	1	1	1	1	1	1	1
糸島市志摩岐志	1	1	1	1	1	1	1	1	1	1	1	1	1	1	1	1	1	1	1	1	1	1	1	1	1	1	1	1
糸島市前原駅南	1	1	1	1	1	1	1	1	1	1	1	1	1	1	1	1	1	1	1	1	1	1	1	1	1	1	1	1
糸島市二丈吉井	1	1	1	1	1	1	1	1	1	1	1	1	1	1	1	1	1	1	1	1	1	1	1	1	1	1	1	1

その他の項目・要監視項目

対象地域名	pH	DO	電気伝導度	塩素イオン	総硬度	一般細菌数	大腸菌群数	クロロホルム	1，2－ジクロロプロパン	p－ジクロロベンゼン	イソキサチオン	ダイアジノン	フェニトロチオン	イソプロチオラン	オキシン銅	クロロタロニル	プロピザミド	EPN	ジクロルボス	フェノブカルブ	イプロベンホス	クロルニトロフェン	トルエン	キシレン	フタル酸ジエチルヘキシル	ニッケル	モリブデン	アンチモン	エピクロロヒドリン	全マンガン	ウラン	PFOS及びPFOA
大牟田市大字三池	1	1	1					1	1	1													1	1								
直方市上新入	1	1	1					1	1	1													1	1								
飯塚市山口	1	1	1					1	1	1													1	1								
飯塚市（調整中）	1	1	1					1	1	1													1	1								
八女市星野村	1	1	1					1	1	1													1	1								
八女市立花町下辺春	1	1	1					1	1	1													1	1								
八女市（調整中）	1	1	1					1	1	1													1	1								
大川市大字向島	1	1	1					1	1	1													1	1								
行橋市吉国	1	1	1					1	1	1													1	1								
豊前市大字下河内	1	1	1					1	1	1													1	1								
中間市大字垣生	1	1	1					1	1	1													1	1								
大野城市大字牛頸	1	1	1					1	1	1													1	1								
宗像市大島	1	1	1					1	1	1													1	1								
宗像市徳重	1	1	1					1	1	1													1	1								
古賀市筵内	1	1	1					1	1	1													1	1								
福津市大石	1	1	1					1	1	1													1	1								
うきは市吉井町鷹取	1	1	1					1	1	1													1	1								
うきは市浮羽町山北	1	1	1					1	1	1													1	1								
宮若市水原	1	1	1					1	1	1													1	1								
嘉麻市上西郷	1	1	1					1	1	1													1	1								
朝倉市秋月	1	1	1					1	1	1													1	1								
朝倉市三奈木	1	1	1					1	1	1													1	1								
みやま市瀬高町東津留	1	1	1					1	1	1													1	1								
糸島市志摩桜井	1	1	1					1	1	1													1	1								
糸島市志摩岐志	1	1	1					1	1	1													1	1								
糸島市前原駅南	1	1	1					1	1	1													1	1								
糸島市二丈吉井	1	1	1					1	1	1													1	1								

（3）福岡県

調査区分	対象地域名	調査井戸数	延調査井戸数	環境基準項目																											
				カドミウム	全シアン	鉛	六価クロム	砒素	総水銀	アルキル水銀	PCB	ジクロロメタン	四塩化炭素	クロロエチレン（別名塩化ビニル又は塩化ビニルモノマー）	1,2―ジクロロエタン	1,1―ジクロロエチレン	1,2―ジクロロエチレン	1,1,1―トリクロロエタン	1,1,2―トリクロロエタン	トリクロロエチレン	テトラクロロエチレン	1,3―ジクロロプロペン	チウラム	シマジン	チオベンカルブ	ベンゼン	セレン	硝酸性窒素及び亜硝酸性窒素	ふっ素	ほう素	1,4―ジオキサン
概況調査	糸島市長野	1	1	1	1	1	1	1	1	1	1	1	1	1	1	1	1	1	1	1	1	1	1	1	1	1	1	1	1	1	1
	篠栗町大字萩尾	1	1	1	1	1	1	1	1	1	1	1	1	1	1	1	1	1	1	1	1	1	1	1	1	1	1	1	1	1	1
	志免町大字志免	1	1	1	1	1	1	1	1	1	1	1	1	1	1	1	1	1	1	1	1	1	1	1	1	1	1	1	1	1	1
	粕屋町大字上大隈	1	1	1	1	1	1	1	1	1	1	1	1	1	1	1	1	1	1	1	1	1	1	1	1	1	1	1	1	1	1
	岡垣町大字波津	1	1	1	1	1	1	1	1	1	1	1	1	1	1	1	1	1	1	1	1	1	1	1	1	1	1	1	1	1	1
	筑前町朝日	1	1	1	1	1	1	1	1	1	1	1	1	1	1	1	1	1	1	1	1	1	1	1	1	1	1	1	1	1	1
	東峰村大字小石原	1	1	1	1	1	1	1	1	1	1	1	1	1	1	1	1	1	1	1	1	1	1	1	1	1	1	1	1	1	1
	東峰村大字小石原鼓	1	1	1	1	1	1	1	1	1	1	1	1	1	1	1	1	1	1	1	1	1	1	1	1	1	1	1	1	1	1
	大刀洗町大字甲条	1	1	1	1	1	1	1	1	1	1	1	1	1	1	1	1	1	1	1	1	1	1	1	1	1	1	1	1	1	1
	大木町大字笹渕	1	1	1	1	1	1	1	1	1	1	1	1	1	1	1	1	1	1	1	1	1	1	1	1	1	1	1	1	1	1
	香春町採銅所	1	1	1	1	1	1	1	1	1	1	1	1	1	1	1	1	1	1	1	1	1	1	1	1	1	1	1	1	1	1
	添田町大字中元寺	1	1	1	1	1	1	1	1	1	1	1	1	1	1	1	1	1	1	1	1	1	1	1	1	1	1	1	1	1	1
	大任町大字今任原	1	1	1	1	1	1	1	1	1	1	1	1	1	1	1	1	1	1	1	1	1	1	1	1	1	1	1	1	1	1
	みやこ町犀川下高屋	1	1	1	1	1	1	1	1	1	1	1	1	1	1	1	1	1	1	1	1	1	1	1	1	1	1	1	1	1	1
	みやこ町犀川上伊良原	1	1	1	1	1	1	1	1	1	1	1	1	1	1	1	1	1	1	1	1	1	1	1	1	1	1	1	1	1	1
	上毛町大字上唐原	1	1	1	1	1	1	1	1	1	1	1	1	1	1	1	1	1	1	1	1	1	1	1	1	1	1	1	1	1	1
	築上町大字上り松	1	1	1	1	1	1	1	1	1	1	1	1	1	1	1	1	1	1	1	1	1	1	1	1	1	1	1	1	1	1
	小計	44	44	44	44	44	44	44	44	44	44	44	44	44	44	44	44	44	44	44	44	44	44	44	44	44	44	44	44	44	44

対象地域名	その他の項目							要監視項目																								
	pH	DO	電気伝導度	塩素イオン	総硬度	一般細菌数	大腸菌群数	クロロホルム	1,2―ジクロロプロパン	p―ジクロロベンゼン	イソキサチオン	ダイアジノン	フェニトロチオン	イソプロチオラン	オキシン銅	クロロタロニル	プロピザミド	EPN	ジクロルボス	フェノブカルブ	イプロベンホス	クロルニトロフェン	トルエン	キシレン	フタル酸ジエチルヘキシル	ニッケル	モリブデン	アンチモン	エピクロロヒドリン	全マンガン	ウラン	PFOS及びPFOA
糸島市長野	1	1	1					1	1	1													1	1								
篠栗町大字萩尾	1	1	1					1	1	1													1	1								
志免町大字志免	1	1	1					1	1	1													1	1								
粕屋町大字上大隈	1	1	1					1	1	1													1	1								
岡垣町大字波津	1	1	1					1	1	1													1	1								
筑前町朝日	1	1	1					1	1	1													1	1								
東峰村大字小石原	1	1	1					1	1	1													1	1								
東峰村大字小石原鼓	1	1	1					1	1	1													1	1								
大刀洗町大字甲条	1	1	1					1	1	1													1	1								
大木町大字笹渕	1	1	1					1	1	1													1	1								
香春町採銅所	1	1	1					1	1	1													1	1								
添田町大字中元寺	1	1	1					1	1	1													1	1								
大任町大字今任原	1	1	1					1	1	1													1	1								
みやこ町犀川下高屋	1	1	1					1	1	1													1	1								
みやこ町犀川上伊良原	1	1	1					1	1	1													1	1								
上毛町大字上唐原	1	1	1					1	1	1													1	1								
築上町大字上り松	1	1	1					1	1	1													1	1								
小計	44	44	44					44	44	44													44	44								

対象地域名	井戸の用途					実施機関	実施予定月
	水道水源井戸	一般飲用井戸	生活用水井戸	工業用水井戸	その他井戸		
糸島市長野		○				福岡県	6月
篠栗町大字萩尾			○				
志免町大字志免			○				
粕屋町大字上大隈			○				
岡垣町大字波津		○					
筑前町朝日		○					
東峰村大字小石原		○					
東峰村大字小石原鼓		○					
大刀洗町大字甲条		○					
大木町大字笹渕			○				
香春町採銅所		○					
添田町大字中元寺		○					
大任町大字今任原					○		
みやこ町犀川下高屋		○					
みやこ町犀川上伊良原		○					
上毛町大字上唐原		○					
築上町大字上り松		○					
小計							

（3）福岡県

環境基準項目

調査区分	対象地域名	調査井戸数	延調査井戸数	カドミウム	全シアン	鉛	六価クロム	砒素	総水銀	アルキル水銀	PCB	ジクロロメタン	四塩化炭素	クロロエチレン（別名塩化ビニル又は塩化ビニルモノマー）	1,2－ジクロロエタン	1,1－ジクロロエチレン	1,2－ジクロロエチレン	1,1,1－トリクロロエタン	1,1,2－トリクロロエタン	トリクロロエチレン	テトラクロロエチレン	1,3－ジクロロプロペン	チウラム	シマジン	チオベンカルブ	ベンゼン	セレン	硝酸性窒素及び亜硝酸性窒素	ふっ素	ほう素	1,4－ジオキサン
継続監視調査	福津市小竹	7	7											7		7	7			7	7										
	朝倉市甘木※	15	15			15		15	15		15																				
	朝倉市屋永	8	8															8		8	8										
	糸島市志摩芥屋	2	2																									2			
	新宮町大字相島	2	2																									2			
	桂川町大字土師	2	2																									2			
	筑前町依井※	5	5			5		5	5		5																				
	小計	41	41			20		20	20		20			7		7	7	8		15	15							6			
計		85	85	44	44	64	44	64	64	44	64	44	44	51	44	51	51	52	44	59	59	44	44	44	44	44	44	50	44	44	44

その他の項目・要監視項目

対象地域名	pH	DO	電気伝導度	塩素イオン	総硬度	一般細菌数	大腸菌群数	クロロホルム	1,2－ジクロロプロパン	p－ジクロロベンゼン	イソキサチオン	ダイアジノン	フェニトロチオン	イソプロチオラン	オキシン銅	クロロタロニル	プロピザミド	EPN	ジクロルボス	フェノブカルブ	イプロベンホス	クロルニトロフェン	トルエン	キシレン	フタル酸ジエチルヘキシル	ニッケル	モリブデン	アンチモン	エピクロロヒドリン	全マンガン	ウラン	PFOS及びPFOA
福津市小竹	7	7	7																													
朝倉市甘木※	15	15	15																													
朝倉市屋永	8	8	8																													
糸島市志摩芥屋	2	2	2																													
新宮町大字相島	2	2	2																													
桂川町大字土師	2	2	2																													
筑前町依井※	5	5	5																													
小計	41	41	41																													
計	85	85	85					44	44	44													44	44								

井戸の用途・実施機関・実施予定月

対象地域名	水道水源井戸	一般飲用井戸	生活用水井戸	工業用水井戸	その他井戸	実施機関	実施予定月
福津市小竹		○	○			福岡県	1月
朝倉市甘木※		○	○				6月
朝倉市屋永		○	○				8月
糸島市志摩芥屋		○	○				8月
新宮町大字相島			○				8月
桂川町大字土師		○	○				8月
筑前町依井※		○					6月
小計							
計							

※その他の項目として、BHC、DDT、アルドリン、ディルドリン、エンドリン及び有機リン化合物も測定する。

（4）北九州市

環境基準項目

調査区分	対象地域名	調査井戸数	延調査井戸数	カドミウム	全シアン	鉛	六価クロム	砒素	総水銀	アルキル水銀	PCB	ジクロロメタン	四塩化炭素	クロロエチレン（別名塩化ビニル又は塩化ビニルモノマー）	1，2－ジクロロエタン	1，1－ジクロロエチレン	1，2－ジクロロエチレン	1，1，1－トリクロロエタン	1，1，2－トリクロロエタン	トリクロロエチレン	テトラクロロエチレン	1，3－ジクロロプロペン	チウラム	シマジン	チオベンカルブ	ベンゼン	セレン	硝酸性窒素及び亜硝酸性窒素	ふっ素	ほう素	1，4－ジオキサン
概況調査	北九州市内	10	10	10	10	10	10	10	10		10	10	10	10	10	10	10	10	10	10	10	10	10	10	10	10	10	10	10	10	10
	小計	10	10	10	10	10	10	10	10		10	10	10	10	10	10	10	10	10	10	10	10	10	10	10	10	10	10	10	10	10
継続監視調査	門司区栄町	1	1										1	1		1	1			1	1							1			
	門司区黄金町	1	1										1	1		1	1			1	1										
	門司区原町別院	2	2										2	2		2	2			2	2										
	門司区吉志	1	1					1																							
	小倉北区神幸町	1	1																									1			
	小倉北区魚町	1	1					1																							
	小倉南区東貫	1	1																									1			
	小倉南区若園	1	1										1	1		1	1			1	1										
	小倉南区湯川新町	1	1					1																							
	小倉南区守恒本町	1	1					1																							
	若松区安屋	1	1																									1			
	若松区竹並	1	1																									1			
	八幡東区枝光	1	1																									1			
	八幡東区竹下町	1	1										1	1		1	1			1	1										
	八幡東区春の町	1	1										1	1		1	1			1	1										
	八幡東区尾倉	1	1																									1			
	八幡西区町上津役東	1	1					1																							
	小計	18	18					5					7	7		7	7			7	7							7			
計		28	28	10	10	10	10	15	10	0	10	10	17	17	10	17	17	10	10	17	17	10	10	10	10	10	10	17	10	10	10

その他の項目・要監視項目

調査区分	対象地域名	pH	DO	電気伝導度	塩素イオン	総硬度	一般細菌数	大腸菌群数	クロロホルム	1，2－ジクロロプロパン	p－ジクロロベンゼン	イソキサチオン	ダイアジノン	フェニトロチオン	イソプロチオラン	オキシン銅	クロロタロニル	プロピザミド	EPN	ジクロルボス	フェノブカルブ	イプロベンホス	クロルニトロフェン	トルエン	キシレン	フタル酸ジエチルヘキシル	ニッケル	モリブデン	アンチモン	エピクロロヒドリン	全マンガン	ウラン	PFOS及びPFOA
概況調査	北九州市内	10		10					10	10	10	10	10	10	10	10	10	10	10	10	10	10	10	10	10	10	10	10	10	10	10	10	10
	小計	10		10					10	10	10	10	10	10	10	10	10	10	10	10	10	10	10	10	10	10	10	10	10	10	10	10	10
継続監視調査	門司区栄町	1		1																													
	門司区黄金町	1		1																													
	門司区原町別院	1		1																													
	門司区吉志	1		1																													
	小倉北区神幸町	2		2																													
	小倉北区魚町	1		1																													
	小倉南区東貫	1		1																													
	小倉南区若園	1		1																													
	小倉南区湯川新町	1		1																													
	小倉南区守恒本町	1		1																													
	若松区安屋	1		1																													
	若松区竹並	1		1																													
	八幡東区枝光	1		1																													
	八幡東区竹下町	1		1																													
	八幡東区春の町	1		1																													
	八幡東区尾倉	1		1																													
	八幡西区町上津役東	1		1																													
	小計	18		18																													
計		28		28					10	10	10	10	10	10	10	10	10	10	10	10	10	10	10	10	10	10	10	10	10	10	10	10	10

井戸の用途・実施機関・実施予定月

調査区分	対象地域名	水道水源井戸	一般飲用井戸	生活用水井戸	工業用水井戸	その他井戸	実施機関	実施予定月
概況調査	北九州市内					○	北九州市	9, 10, 11月
	小計							
継続監視調査	門司区栄町			○			北九州市	9,10, 11月
	門司区黄金町			○				
	門司区原町別院			○				
	門司区吉志			○				
	小倉北区神幸町			○				
	小倉北区魚町			○				
	小倉南区東貫			○				
	小倉南区若園			○				
	小倉南区湯川新町			○				
	小倉南区守恒本町				○			
	若松区安屋			○				
	若松区竹並					○		
	八幡東区枝光			○				
	八幡東区竹下町			○				
	八幡東区春の町		○					
	八幡東区尾倉			○				
	八幡西区町上津役東			○				
	小計							
計								

（5）福岡市

調査区分	対象地域名	調査井戸数	延調査井戸数	環境基準項目																												その他の項目							要監視項目																									井戸の用途					実施機関	実施月
				カドミウム	全シアン	鉛	六価クロム	砒素	総水銀	アルキル水銀	PCB	ジクロロメタン	四塩化炭素	クロロエチレン（別名塩化ビニル又は塩化ビニルモノマー）	1，2－ジクロロエタン	1，1－ジクロロエチレン	1，2－ジクロロエチレン	1，1，1－トリクロロエタン	1，1，2－トリクロロエタン	トリクロロエチレン	テトラクロロエチレン	1，3－ジクロロプロペン	チウラム	シマジン	チオベンカルブ	ベンゼン	セレン	硝酸性窒素及び亜硝酸性窒素	ふっ素	ほう素	1，4－ジオキサン	pH	DO	電気伝導度	塩素イオン	総硬度	一般細菌数	大腸菌群数	クロロホルム	1，2－ジクロロプロパン	p－ジクロロベンゼン	イソキサチオン	ダイアジノン	フェニトロチオン	イソプロチオラン	オキシン銅	クロロタロニル	プロピザミド	EPN	ジクロルボス	フェノブカルブ	イプロベンホス	クロルニトロフェン	トルエン	キシレン	フタル酸ジエチルヘキシル	ニッケル	モリブデン	アンチモン	エピクロロヒドリン	全マンガン	ウラン	PFOS及びPFOA	水道水源井戸	一般飲用井戸	生活用水井戸	工業用水井戸	その他井戸		
概況調査	福岡市（東，博多，中央，南，城南，早良，西）	14	14	14	14	14	14	14	14	14	14	14	14	14	14	14	14	14	14	14	14	14	14	14	14	14	14	14	14	14	14	14		14																															○	○	○	○	福岡市	6月
	小計	14	14	14	14	14	14	14	14	14	14	14	14	14	14	14	14	14	14	14	14	14	14	14	14	14	14	14	14	14	14	14		14																																				
継続監視調査	東区香椎駅前	3	4										4	4		4	4	4		4	4											4		4																																○			福岡市	6月 1月
	東区土井	1	2											2		2	2	2		2	2											2		2																																	○			
	東区原田	1	2											2		2	2	2		2	2											2		2																																	○			
	南区井尻	1	2											2		2	2	2		2	2											2		2																																	○			
	南区中尾	1	2											2		2	2	2		2	2											2		2																																	○			
	南区花畑	2	4											4		4	4	4		4	4											4		4																																○				
	南区皿山	1	2											2		2	2	2		2	2											2		2																															○					
	南区桧原	1	2										2	2		2	2	2		2	2											2		2																																	○			
	城南区田島	2	4											4		4	4	4		4	4											4		4																																○	○			
	城南区茶山	2	4											4		4	4	4		4	4											4		4																															○					
	早良区南庄	1	2										2	2		2	2	2		2	2											2		2																																○				
	西区今宿駅前	1	2											2		2	2	2		2	2											2		2																																	○			
	西区今宿東	1	2											2		2	2	2		2	2											2		2																																○				
	西区周船寺	1	2											2		2	2	2		2	2											2		2																																	○			
	博多区博多駅南	3	6				6																									6		6																																○				
	南区那の川	1	2											2		2	2			2	2											2		2																																	○			
	西区下山門	2	4											4		4	4			4	4											4		4																																○				
	小計	25	48				6						8	42		42	42	36		42	42											48		48																																					
計		39	62	14	14	14	20	14	14	14	14	14	22	56	14	56	56	50	14	56	56	14	14	14	14	14	14	14	14	14	14	62		62																																					

（6）久留米市

環境基準項目

調査区分	対象地域名	調査井戸数	延調査井戸数	カドミウム	全シアン	鉛	六価クロム	砒素	総水銀	アルキル水銀	PCB	ジクロロメタン	四塩化炭素	クロロエチレン（別名塩化ビニル又は塩化ビニルモノマー）	1，2－ジクロロエタン	1，1－ジクロロエチレン	1，2－ジクロロエチレン	1，1，1－トリクロロエタン	1，1，2－トリクロロエタン	トリクロロエチレン	テトラクロロエチレン	1，3－ジクロロプロペン	チウラム	シマジン	チオベンカルブ	ベンゼン	セレン	硝酸性窒素及び亜硝酸性窒素	ふっ素	ほう素	1，4－ジオキサン
概況調査	未定	3	3	3	3	3	3	3	3	3	3	3	3	3	3	3	3	3	3	3	3	3	3	3	3	3	3	3	3	3	3
概況調査	小計	3	3	3	3	3	3	3	3	3	3	3	3	3	3	3	3	3	3	3	3	3	3	3	3	3	3	3	3	3	3
継続監視調査	久留米市梅満町	2	2																	2	2										
継続監視調査	久留米市合川町	3	3																		3										
継続監視調査	小計	5	5																	2	5										
計		8	8	3	3	3	3	3	3	3	3	3	3	3	3	3	3	3	3	5	8	3	3	3	3	3	3	3	3	3	3

その他の項目

調査区分	対象地域名	pH	DO	電気伝導度	塩素イオン	総硬度	一般細菌数	大腸菌群数
概況調査	未定	3		3				
概況調査	小計	3		3				
継続監視調査	久留米市梅満町							
継続監視調査	久留米市合川町							
継続監視調査	小計							
計		3		3				

要監視項目・井戸の用途

調査区分	対象地域名	クロロホルム	1，2－ジクロロプロパン	p－ジクロロベンゼン	イソキサチオン	ダイアジノン	フェニトロチオン	イソプロチオラン	オキシン銅	クロロタロニル	プロピザミド	EPN	ジクロルボス	フェノブカルブ	イプロベンホス	クロルニトロフェン	トルエン	キシレン	フタル酸ジエチルヘキシル	ニッケル	モリブデン	アンチモン	エピクロロヒドリン	全マンガン	ウラン	PFOS及びPFOA	水道水源井戸	一般飲用井戸	生活用水井戸	工業用水井戸	その他井戸	実施機関	実施月
概況調査	未定																															久留米市	未定
概況調査	小計																																
継続監視調査	久留米市梅満町																															久留米市	未定
継続監視調査	久留米市合川町																																
継続監視調査	小計																																
計																																	

（7）その他市町

調査区分	対象地域名	調査井戸数	延調査井戸数	環境基準項目：カドミウム	全シアン	鉛	六価クロム	砒素	総水銀	アルキル水銀	PCB	ジクロロメタン	四塩化炭素	クロロエチレン（別名塩化ビニル又は塩化ビニルモノマー）	1，2－ジクロロエタン	1，1－ジクロロエチレン	1，2－ジクロロエチレン	1，1，1－トリクロロエタン	1，1，2－トリクロロエタン	トリクロロエチレン	テトラクロロエチレン	1，3－ジクロロプロペン	チウラム	シマジン	チオベンカルブ	ベンゼン	セレン	硝酸性窒素及び亜硝酸性窒素	ふっ素	ほう素	1，4－ジオキサン
概況調査	柳川市東蒲池	2	2					2																							
	柳川市高島	1	1					1																							
	柳川市西蒲池	1	1					1																							
	柳川市蒲生	1	1					1																							
	柳川市吉富町	1	1					1																							
	柳川市佃町	3	3					3																							
	柳川市大和町中島	1	1					1																							
	柳川市大和町六合	1	1					1																							
	柳川市大和町塩塚	1	1					1																							
	柳川市三橋町棚町	1	1					1																							
	柳川市三橋町中山	1	1					1																							
	柳川市三橋町起田	1	1					1																							
	筑紫野市大字阿志岐	1	1	1	1	1	1	1	1	1	1	1	1	1	1	1	1	1	1	1	1	1	1	1	1	1	1	1	1	1	1
	筑紫野市上古賀	1	1	1	1	1	1	1	1	1	1	1	1	1	1	1	1	1	1	1	1	1	1	1	1	1	1	1	1	1	1
	筑紫野市原田	1	1	1	1	1	1	1	1	1	1	1	1	1	1	1	1	1	1	1	1	1	1	1	1	1	1	1	1	1	1
	筑紫野市大字山家	1	1	1	1	1	1	1	1	1	1	1	1	1	1	1	1	1	1	1	1	1	1	1	1	1	1	1	1	1	1
	筑紫野市大字山口	1	1	1	1	1	1	1	1	1	1	1	1	1	1	1	1	1	1	1	1	1	1	1	1	1	1	1	1	1	1
	粕屋町仲原	8	8	8	8	8	8	8																			8	8			
	小計	28	28	13	13	13	13	28	5	5	5	5	5	5	5	5	5	5	5	5	5	5	5	5	5	5	13	13	5	5	5
継続監視調査	糸田町	1	1	1	1	1	1	1	1	1	1	1	1		1	1	1	1	1	1	1	1				1	1	1	1	1	
	上毛町大字下唐原	1	1	1	1	1	1	1	1		1	1	1		1	1	1	1	1	1	1					1					
	上毛町大字下唐原	2	2			2			2																						
	小計	4	4	2	2	4	2	2	4	1	2	2	2		2	2	2	2	2	2	2	1				2	1	1	1	1	
計		32	32	15	15	17	15	30	9	6	7	7	7	5	7	7	7	7	7	7	7	6	5	5	5	7	14	14	6	6	5

対象地域名	その他の項目：pH	DO	電気伝導度	塩素イオン	総硬度	一般細菌数	大腸菌群数	要監視項目：クロロホルム	1，2－ジクロロプロパン	p－ジクロロベンゼン	イソキサチオン	ダイアジノン	フェニトロチオン	イソプロチオラン	オキシン銅	クロロタロニル	プロピザミド	EPN	ジクロルボス	フェノブカルブ	イプロベンホス	クロルニトロフェン	トルエン	キシレン	フタル酸ジエチルヘキシル	ニッケル	モリブデン	アンチモン	全マンガン	ウラン	PFOS及びPFOA
柳川市東蒲池																															
柳川市高島																															
柳川市西蒲池																															
柳川市蒲生																															
柳川市吉富町																															
柳川市佃町																															
柳川市大和町中島																															
柳川市大和町六合																															
柳川市大和町塩塚																															
柳川市三橋町棚町																															
柳川市三橋町中山																															
柳川市三橋町起田																															
筑紫野市大字阿志岐																															
筑紫野市上古賀																															
筑紫野市原田																															
筑紫野市大字山家																															
筑紫野市大字山口																															
粕屋町仲原	8				8	8	8																								
小計	8			0	8	8	8																								
糸田町	1			1	1	1	1																								
上毛町大字下唐原	1	1	1																												
上毛町大字下唐原	2	2	2																												
小計	4	3	3	1	1	1	1																								
計	12	3	3	1	9	9	9																								

対象地域名	井戸の用途：水道水源井戸	一般飲用井戸	生活用水井戸	工業用水井戸	その他井戸	実施機関	実施予定月
柳川市東蒲池			○			柳川市	2月
柳川市高島			○				
柳川市西蒲池			○				
柳川市蒲生			○				
柳川市吉富町			○				
柳川市佃町			○				
柳川市大和町中島			○				
柳川市大和町六合			○				
柳川市大和町塩塚			○				
柳川市三橋町棚町			○				
柳川市三橋町中山		○					
柳川市三橋町起田		○					
筑紫野市大字阿志岐			○			筑紫野市	2月
筑紫野市上古賀			○				
筑紫野市原田			○				
筑紫野市大字山家			○				
筑紫野市大字山口			○				
粕屋町仲原						粕屋町	10月
小計							
糸田町		○	○			糸田町	1月
上毛町大字下唐原		○				上毛町	6月
上毛町大字下唐原		○					
小計							
計							

参 考 資 料

○底質調査地点

水系名		水域名	測定地点	実施機関
河川	豊前海流入河川	山国川	下唐原	国土交通省
	〃	岩岳川	沓洗橋	福岡県
	〃	江尻川	常盤橋	〃
	遠賀川	遠賀川	日の出橋	国土交通省
	筑前海流入河川			
	博多湾流入河川	唐の原川	浜田橋	福岡市
	〃	多々良川	名島橋	〃
	〃	〃	雨水橋	〃
	〃	須恵川	休也橋	〃
	〃	宇美川	塔の本橋	〃
	〃	御笠川	千鳥橋	〃
	〃	〃	金島橋	〃
	〃	〃	板付橋	〃
	〃	那珂川	那の津大橋	〃
	〃	〃	住吉橋	〃
	〃	〃	塩原橋	〃
	〃	樋井川	旧今川橋	〃
	〃	金屑川	飛石橋	〃
	〃	室見川	室見橋	〃
	〃	名柄川	興徳寺橋	〃
	〃	十郎川	壱岐橋	〃
	〃	七寺川	上鯰川橋	〃
	〃	江の口川	玄洋橋	〃
	〃	瑞梅寺川	昭代橋	〃
	筑後川	筑後川	六五郎橋	国土交通省
	〃	〃	瀬ノ下	〃
	〃	金丸川	古賀坂水門	久留米市
	〃	高良川	高良川河口	〃
	〃	広川	大善寺橋	〃
	〃	山の井川	天竺橋	〃

水系名		水域名	測定地点	実施機関
河川	矢部川	矢部川	浦島橋	国土交通省
	〃	〃	船小屋	〃
	〃	飯江川	丁字橋	〃
	〃	沖の端川	三明橋	福岡県
海域	豊前海		S－1	北九州市
	洞海湾		D2	〃
	〃		D6	〃
	〃		K7	〃
	〃		K8	〃
	筑前海		St－1	福岡県
	博多湾	東部海域	E－2	福岡市
	〃	〃	E－6	〃
	〃	中部海域	C－1	〃
	〃	〃	C－4	〃
	〃	〃	C－10	〃
	〃	西部海域	W－3	〃
	〃	〃	W－6	〃
	〃	〃	W－7	〃
	有明海		St－6	福岡県
	〃		St－8	〃
湖沼		寺内ダム	ダムサイト	水資源機構
		力丸ダム	ダムサイト	福岡県
		ます渕ダム	ダムサイト	北九州市

○底質調査項目

強熱減量、pH、COD、硫化物、カドミウム、鉛、砒素、総水銀　他