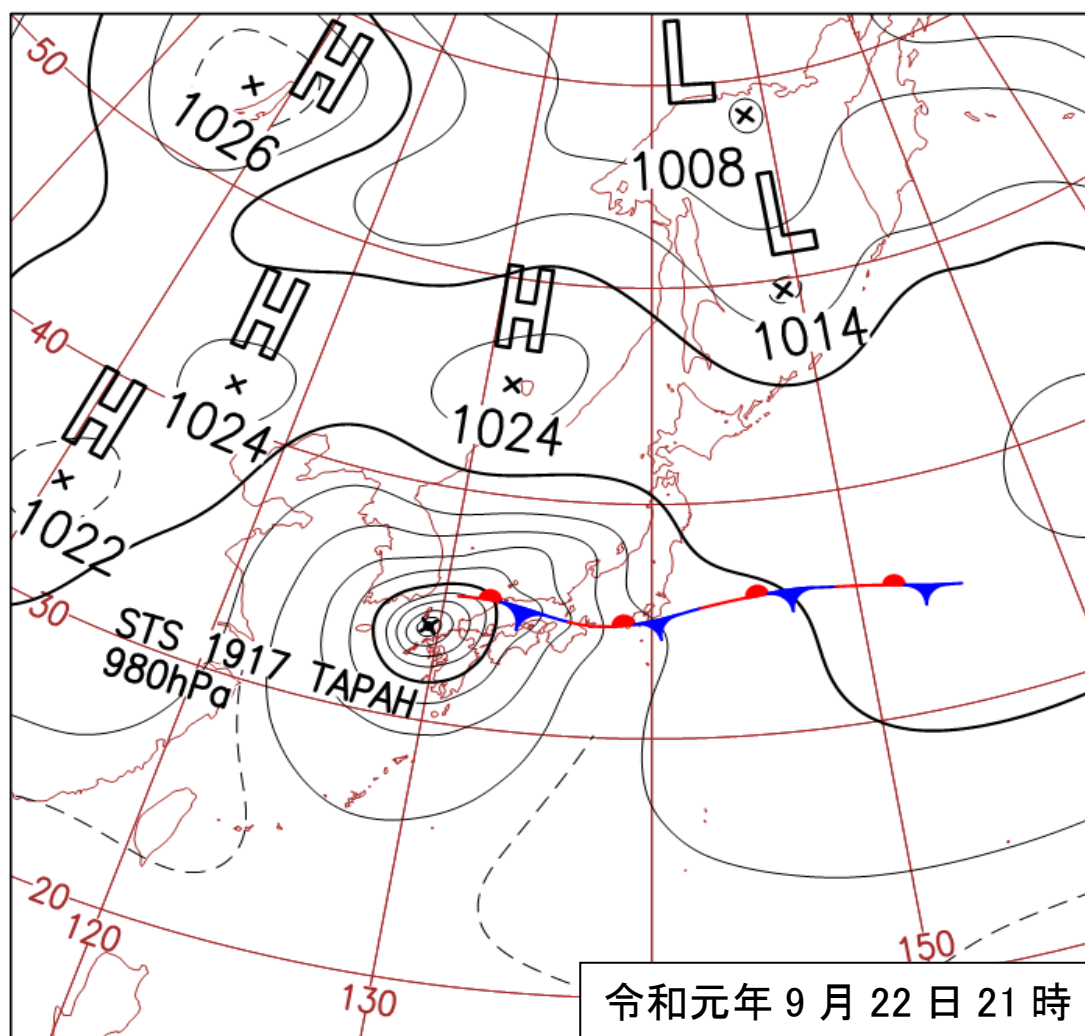


3 令和元年9月22日からの台風第17号よる災害（9月22日～23日）

(1) 気象概況

ア 天気概況

台風第17号は、21日にやや発達しながら東シナ海を北東進し、22日朝には長崎県五島に接近、その後長崎県から山口県にかけての北岸部にかなり接近しながら北東進し、23日には日本海に進んで温帯低気圧となった。福岡県では、22日昼前から23日未明にかけて、風速25m/s以上の暴風域に入り大荒れの天気となった。22日から23日にかけての総雨量は、多いところで早良脇山（福岡市早良区）の152.5mmであった。日最大風速は、朝倉（朝倉市）で南の風20.0m/s（22日22時27分）を観測し、観測史上1位の値を更新した。日最大瞬間風速は、博多（福岡市博多区）で南の風34.0m/s（22日22時17分）、久留米（久留米市）で南の風32.4m/s（22日22時07分）、前原（糸島市）で南の風31.8m/s（22日20時00分）、朝倉（朝倉市）で南西の風31.4m/s（22日21時55分）を観測し、観測史上1位の値を更新した。



イ 各地の降水量

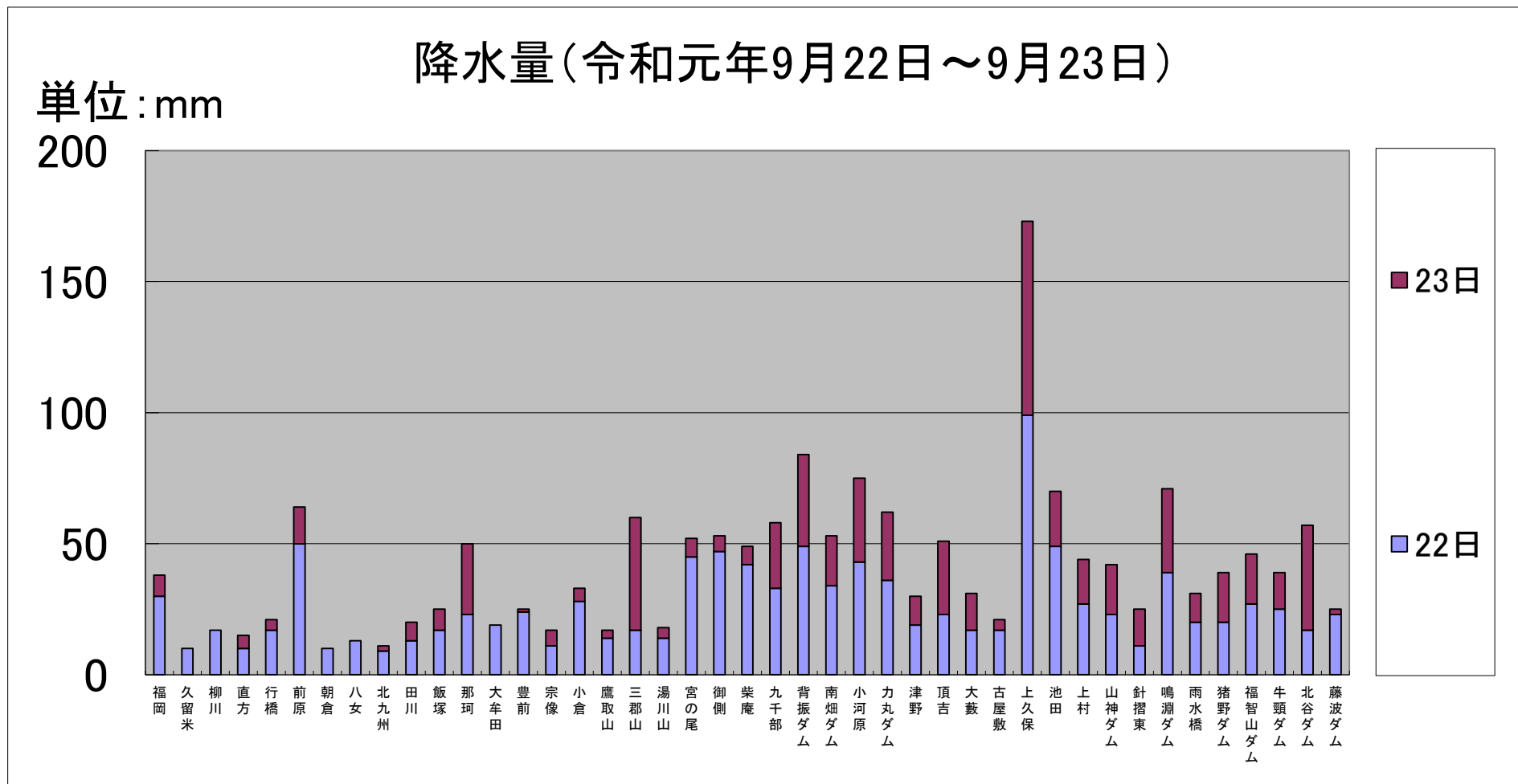
(福岡県の雨量観測所の降水量/単位:mm)

令和元年 9月22日～9月23日

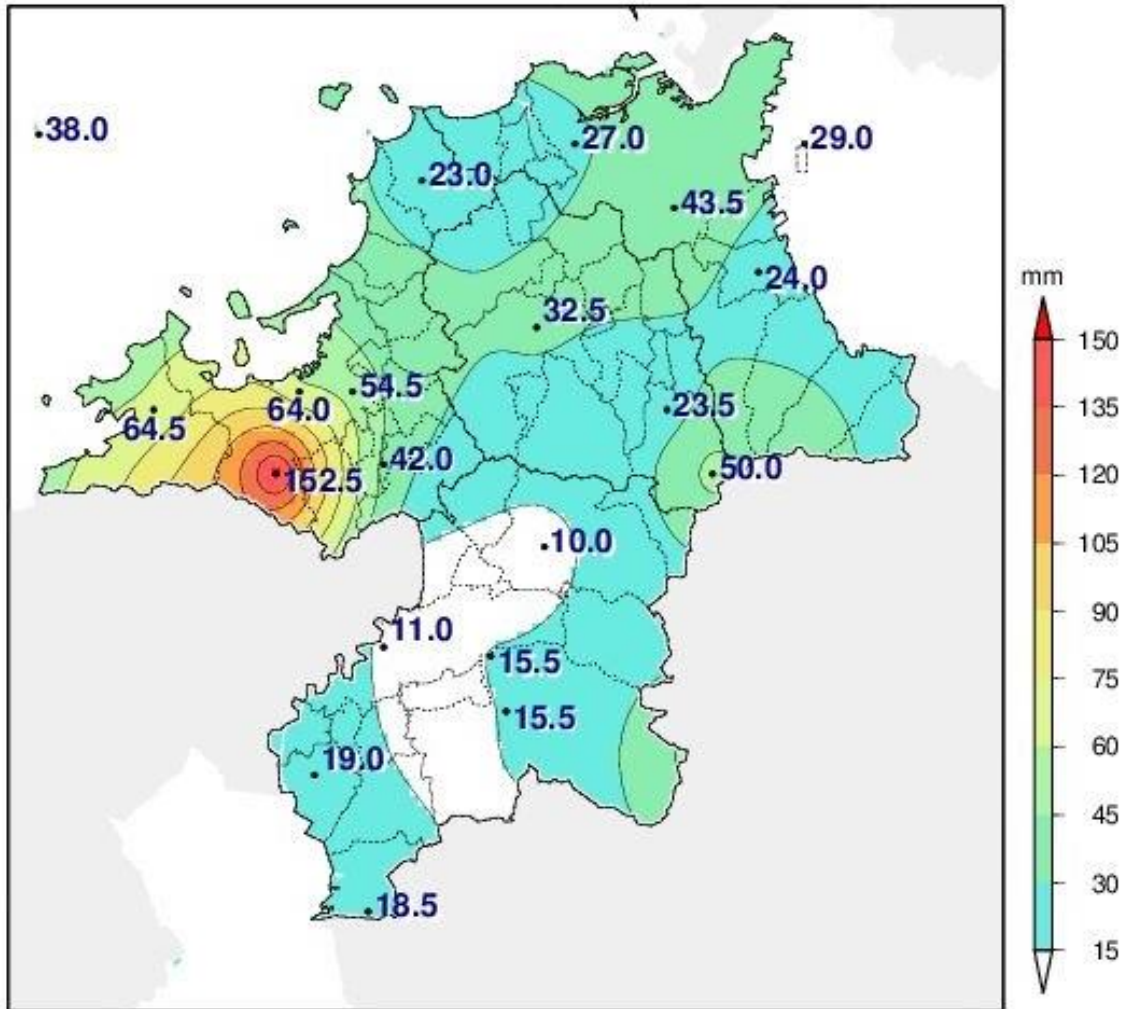
観測地点	22日	23日	計	最大1時間降水量		
				日	時間	降水量
福岡	30	8	38	22	17	6 ☆
久留米	10	0	10	22	13	4 ☆
柳川	17	0	17	22	12	11 ☆
直方	10	5	15	22	13	2 ☆
行橋	17	4	21	22	4	3 ☆
前原	50	14	64	22	12	8 ☆
朝倉	10	0	10	22	13	3 ☆
八女	13	0	13	22	13	5 ☆
北九州	9	2	11	22	13	2 ☆
田川	13	7	20	22	14	3 ☆
飯塚	17	8	25	22	13	5 ☆
那珂	23	27	50	23	2	7 ☆
大牟田	19	0	19	22	12	10 ☆
豊前	24	1	25	22	2	4 ☆
宗像	11	6	17	22	13	3 ☆
小倉	28	5	33	22	13	5 ☆
鷹取山	14	3	17	22	13	3 ☆
三郡山	17	43	60	23	2	13 ☆
湯川山	14	4	18	22	13	3 ☆
宮の尾	45	7	52	22	13	12 ☆
御側	47	6	53	22	13	13 ☆
柴庵	42	7	49	22	13	11 ☆
九千部	33	25	58	22	12	10 ☆
背振ダム	49	35	84	22	12	12 ☆
南畑ダム	34	19	53	22	12	11 ☆
小河原	43	32	75	23	3	9 ☆
力丸ダム	36	26	62	22	13	7 ☆
津野	19	11	30	22	13	4 ☆
頂吉	23	28	51	23	3	8 ☆
大藪	17	14	31	22	13	5 ☆
古屋敷	17	4	21	22	13	5 ☆
上久保	99	74	173	23	2	18
池田	49	21	70	22	18	8 ☆
上村	27	17	44	22	12	6 ☆
山神ダム	23	19	42	22	23	5 ☆
針摺東	11	14	25	22	13	3 ☆
鳴淵ダム	39	32	71	23	3	9 ☆
雨水橋	20	11	31	22	17	6 ☆
猪野ダム	20	19	39	22	13	4 ☆
福智山ダム	27	19	46	22	15	8 ☆
牛頸ダム	25	14	39	22	12	5 ☆
北谷ダム	17	40	57	23	2	11 ☆
藤波ダム	23	2	25	22	13	9 ☆

注意) ☆は他日、他時間に月最大降水量があったことを示す。

ウ 降水量(令和元年9月22日～23日)



工 降水量分布図(令和元年9月22日～23日)



総降水量分布図 (mm) 令和元年9月22日00時～23日24時

(2)災害の概要

ア 気象情報及び災害対策本部等の経過

発表日時	地域	主な気象情報の発表状況の経緯			時刻	県の対応の経緯 対応体制	
		市町村	特別警報	警報			注意報
9/22 07:32	福岡地方	福岡市、宗像市、古賀市、福津市、糸島市、新宮町		暴風	雷、波浪	福岡県災害警戒準備室設置	
	北九州・遠賀地区	北九州市、芦屋町、岡垣町、中間市、水巻町、遠賀町		暴風	雷、波浪 雷、強風		
	京築地方	みやこ町、上毛町、行橋市、豊前市、苅田町、吉富町、築上町			雷、強風、波浪		
	筑豊地方	全域			雷、強風		
	筑後北部	全域			雷、強風		
	筑後南部	大牟田市、柳川市、みやま市、八女市、筑後市、大川市、大木町、広川町		暴風	雷、波浪 雷、強風		
9/22 11:04	福岡地方	福岡市、宗像市、古賀市、福津市、糸島市、新宮町		暴風、波浪	雷、高潮		福岡県災害警戒本部設置
	北九州・遠賀地区	北九州市、芦屋町、岡垣町、中間市、水巻町、遠賀町		暴風、波浪	雷		
	京築地方	行橋市、豊前市、苅田町、吉富町、築上町、みやこ町、上毛町		暴風、波浪	雷		
	筑豊地方	全域		暴風	雷		
	筑後北部	全域		暴風	雷		
	筑後南部	大牟田市、柳川市、みやま市、八女市、筑後市、大川市、大木町、広川町		暴風、波浪	雷		
9/22 17:00						9/22 17:00	
9/23 02:59	福岡地方	福岡市、宗像市、古賀市、福津市、糸島市、新宮町		暴風、波浪	強風	福岡県災害警戒本部設置	
	北九州・遠賀地区	北九州市、芦屋町、岡垣町、中間市、水巻町、遠賀町		暴風、波浪	強風		
	京築地方	行橋市、豊前市、苅田町、吉富町、築上町、みやこ町、上毛町		暴風	波浪 強風		
	筑豊地方	全域			強風		
	筑後北部	全域			強風		
	筑後南部	大牟田市、柳川市、みやま市、八女市、筑後市、大川市、大木町、広川町			強風、波浪 強風		
9/23 03:18	福岡地方	福岡市、宗像市、古賀市、福津市、糸島市、新宮町		暴風、波浪	強風		福岡県災害警戒本部設置
	北九州・遠賀地区	北九州市、芦屋町、岡垣町、中間市、水巻町、遠賀町		暴風、波浪	強風		
	京築地方	行橋市、豊前市、苅田町、吉富町、築上町、みやこ町、上毛町		暴風	波浪 強風		
	筑豊地方	全域			強風		
	筑後北部	全域			強風		
	筑後南部	大牟田市、柳川市、みやま市、八女市、筑後市、大川市、大木町、広川町			強風、波浪 強風		
9/23 03:40	福岡地方	福岡市、糸島市、宗像市、古賀市、福津市、新宮町		暴風、波浪	大雨、強風	福岡県災害警戒本部設置	
	北九州・遠賀地区	北九州市、芦屋町、岡垣町、中間市、水巻町、遠賀町		暴風、波浪	強風		
	京築地方	行橋市、豊前市、苅田町、吉富町、築上町、みやこ町、上毛町		暴風	波浪 強風		
	筑豊地方	全域			強風		
	筑後北部	全域			強風		
	筑後南部	大牟田市、柳川市、みやま市、八女市、筑後市、大川市、大木町、広川町			強風、波浪 強風		
9/23 04:57	福岡地方	福岡市、糸島市、宗像市、古賀市、福津市、新宮町		波浪	大雨、強風		福岡県災害警戒本部設置
	北九州・遠賀地区	北九州市、芦屋町、岡垣町、中間市、水巻町、遠賀町		波浪	強風		
	京築地方	行橋市、豊前市、苅田町、吉富町、築上町、みやこ町、上毛町			強風、波浪 強風		
	筑豊地方	全域			強風		
	筑後北部	全域			強風		
	筑後南部	大牟田市、柳川市、みやま市、八女市、筑後市、大川市、大木町、広川町			強風、波浪 強風		
9/23 07:30	福岡地方	福岡市、糸島市、宗像市、古賀市、福津市、新宮町			大雨、強風、波浪	福岡県災害警戒本部を廃止	
	北九州・遠賀地区	北九州市、芦屋町、岡垣町、中間市、水巻町、遠賀町			強風、波浪		
	京築地方	行橋市、豊前市、苅田町、吉富町、築上町			強風、波浪		
9/23 10:20	福岡地方	福岡市、宗像市、古賀市、福津市、糸島市、新宮町			波浪		
	北九州・遠賀地区	北九州市、芦屋町、岡垣町			強風、波浪		
9/23 12:00							9/23 12:00
9/23 17:00							9/23 17:00

イ 主な被害

◆人的被害	死者	0名
	行方不明者	0名
	重傷者	0名
	軽傷者	10名
◆住家被害	全壊	0棟
	半壊	2棟
	一部損壊	146棟
	床上浸水	0棟
	床下浸水	0棟
◆り災世帯		2世帯
◆り災人数		2名
◆道路被害		33箇所
◆河川被害		1箇所
◆崖崩れ		1箇所

ウ 雨量観測状況（9月22日～23日） ※県雨量観測所による

◆1時間最大雨量

・平地（総合庁舎等）

①柳川 11ミリ（22日 12時）

②大牟田 10ミリ（22日 12時）

・山間部（ダム、中継局等）

①上久保 18ミリ（23日 2時）

②三郡山 13ミリ（23日 2時）

◆累積最大雨量

・平地（総合庁舎等）

①前原 64ミリ

②那珂 50ミリ

・山間部（ダム、中継局等）

①上久保 173ミリ

②背振ダム 84ミリ

エ 市町村における災害対策本部設置状況

3団体

オ 避難状況

◆自主避難

7市町 12世帯 24名

◆避難勧告

なし

◆避難指示（緊急）

なし

カ 局地激甚災害適用状況

なし

	田		畑		学校	病院	道路	橋りょう	河川	港湾	砂防	清掃施設	崖崩れ	鉄道不通	船舶被害	水道	電話	電気	ガス	ブロック	り災世帯	り災者数	
	流出埋没	冠水	流出埋没	冠水																			
	ha	ha	ha	ha																			
県計	0.0	0.0	0.0	0.0	16	0	33	0	1	2	0	0	1	0	0	0	0	9,450	0	2	2	2	
福岡市					2																	0	0
筑紫野市																						0	0
春日市																						0	0
大野城市																						0	0
宗像市																						0	0
太宰府市																						0	0
古賀市																						0	0
福津市																						0	0
糸島市																						0	0
那珂川町																						0	0
宇美町																						0	0
篠栗町																						0	0
志免町																						0	0
須恵町																						0	0
新宮町									1	2												0	0
久山町																						0	0
粕屋町																						0	0
福岡地方本部計	0.0	0.0	0.0	0.0	2	0	0	0	1	2	0	0	0	0	0	0	0	0	0	0	0	0	0
北九州市					1		21						1							2	1	1	
中間市																						0	0
芦屋町																						0	0
水巻町																						0	0
岡垣町																						0	0
遠賀町																						0	0
北九州地方本部計	0.0	0.0	0.0	0.0	1	0	21	0	0	0	0	0	1	0	0	0	0	0	0	2	1	1	
行橋市																						0	0
豊前市																						0	0
苅田町																						0	0
みやこ町																						0	0
吉富町																						0	0
上毛町																						0	0
築上町																						0	0
京築地方本部計	0.0	0.0	0.0	0.0	0	0	0	0	0	0	0	0	0	0	0	0	0	0	0	0	0	0	0
直方市																						0	0
飯塚市																						0	0
田川市																						0	0
宮若市																						1	1
嘉麻市																						0	0
小竹町																						0	0
鞍手町																						0	0
桂川町					1																	0	0
香春町																						0	0
添田町																						0	0
糸田町																						0	0
川崎町																						0	0
大任町																						0	0
赤村																						0	0
福智町																						0	0
筑豊地方本部計	0.0	0.0	0.0	0.0	1	0	0	0	0	0	0	0	0	0	0	0	0	0	0	0	1	1	

	田		畑		学校	病院	道路	橋 りょう	河川	港湾	砂防	清掃 施設	崖崩 れ	鉄道 不通	船舶 被害	水道	電話	電気	ガス	プロ ック	り災 世帯	り災 者数	
	流出 埋没	冠水	流出 埋没	冠水																			
	ha	ha	ha	ha																			
	箇所	箇所	箇所	箇所	箇所	箇所	箇所	箇所	箇所	箇所	箇所	箇所	箇所	箇所	箇所	箇所	箇所	箇所	箇所	箇所	箇所	箇所	
久留米市																						0	0
小郡市					4		7											4,500				0	0
うきは市							5															0	0
朝倉市					8																	0	0
筑前町																						0	0
東峰村																						0	0
大刀洗町																						0	0
両 筑 地方本部計	0.0	0.0	0.0	0.0	12	0	12	0	0	0	0	0	0	0	0	0	0	4,500	0	0	0	0	0
大牟田市																						0	0
柳川市																						0	0
八女市																		2,270				0	0
筑後市																		2,680				0	0
大川市																						0	0
みやま市																						0	0
大木町																						0	0
広川町																						0	0
筑 後 地方本部計	0.0	0.0	0.0	0.0	0	0	0	0	0	0	0	0	0	0	0	0	0	4,950	0	0	0	0	0

(4)被害額 総括表

区分	単位	被害総額	備考
公立文教施設	千円	47,887	
農林水産業施設	千円	13,306	
公共土木施設	千円		
その他の公共施設	千円	42,801	
小計	千円	103,994	
公共施設被害市町村数	団体	11	
農産被害	千円	3,234,055	
林産被害	千円	200	
畜産被害	千円	162,052	
水産被害	千円	1,000	
商工地被害	千円		
林地被害	千円		
県営林被害	千円		
その他	千円	40,647	
小計	千円	3,437,954	
被害総額	千円	3,541,948	

