

## 令和3年度福岡県土地利用基本計画の変更（専決案件）

- ・ 総括表
- ・ 位置図
- ・ 変更地域別概要一覧表
- ・ 土地利用基本計画の変更案

福 岡 県



整理番号	所在	整理番号	所在	整理番号	所在
①	直方市中泉、飯塚市勢田、小竹町御徳	⑫	田川市伊加利	⑳	赤村内田
②	飯塚市鹿毛馬	⑬	宮若市鶴田	㉑	北九州市八幡西区則松
③	飯塚市内住	⑭	宮若市龍徳	㉒	北九州市小倉南区堀越
④	飯塚市相田	⑮	宮若市四郎丸	㉓	北九州市若松区安屋
⑤	飯塚市相田	⑯	嘉麻市下山田	㉔	北九州市八幡西区医生ヶ丘
⑥	飯塚市大分	⑰	嘉麻市山野	㉕	岡垣町戸切
⑦	飯塚市佐與	⑱	嘉麻市西郷	㉖	岡垣町山田峠
⑧	飯塚市幸袋	㉑	小竹町御徳	㉗	豊前市大河内
⑨	飯塚市馬敷	㉒	桂川町吉隈	㉘	みやこ町節丸
⑩	田川市伊加利	㉓	添田町庄、川崎町安眞木	㉙	みやこ町犀川大坂
⑪	田川市伊加利	㉔	添田町庄	㉚	みやこ町犀川大村

(2) 変更地域別概要

整理番号	変更地域名 (図面番号)	関係 市町村名	変更する面積		変更部分の重複状況(ha)				変更部分の 地目現況(ha)		変更を必要とする理由 (地域設定に伴う土地利用 に関する基本的事項)	関連する 個別規制法 の措置 (予定)	個別規制法の調整状況	
			拡大面積 (ha)	縮小面積 (ha)	他地域と の重複		細区分の 指定状況		白地地 域の増 減	地目				
					名称	面積	名称	面積		地目				面積
1	直方森林地域 飯塚森林地域 小竹森林地域 (7-5)	直方市 飯塚市 小竹町		20	都	20				その他	20	現況森林ではなくなり、森林としての利用・保全を図る必要がないため。(事業用地(太陽光発電施設)の造成)	令和3年12月 遠賀川地域森林計画の樹立	林地開発許可: 平成29年12月18日 完了確認: 令和2年5月25日
2	飯塚森林地域 (7-5)	飯塚市		6	都	6				その他	6	現況森林ではなくなり、森林としての利用・保全を図る必要がないため。(事業用地(太陽光発電施設)の造成)	令和3年12月 遠賀川地域森林計画の樹立	林地開発許可: 平成29年7月26日 完了確認: 平成30年12月4日
3	飯塚森林地域 (7-5)	飯塚市		3	公	3				その他	3	現況森林ではなくなり、森林としての利用・保全を図る必要がないため。(事業用地(太陽光発電施設)の造成)	令和3年12月 遠賀川地域森林計画の樹立	林地開発許可: 平成4年7月3日 完了確認: 令和2年8月31日
4	飯塚森林地域 (7-5)	飯塚市		2	都	2				その他	2	現況森林ではなくなり、森林としての利用・保全を図る必要がないため。(事業用地(太陽光発電施設)の造成)	令和3年12月 遠賀川地域森林計画の樹立	林地開発許可: 平成26年11月12日 完了確認: 平成31年2月12日
5	飯塚森林地域 (7-5)	飯塚市		2	都	2				その他	2	現況森林ではなくなり、森林としての利用・保全を図る必要がないため。(事業用地(太陽光発電施設)の造成)	令和3年12月 遠賀川地域森林計画の樹立	林地開発許可: 平成27年5月13日 完了確認: 令和2年2月14日
6	飯塚森林地域 (7-5)	飯塚市		3	農	3				その他	3	現況森林ではなくなり、森林としての利用・保全を図る必要がないため。(事業用地(太陽光発電施設)の造成)	令和3年12月 遠賀川地域森林計画の樹立	林地開発許可: 平成28年7月26日 完了確認: 平成29年5月19日
7	飯塚森林地域 (7-5)	飯塚市		7	都	7				その他 水面等	6 1	現況森林ではなくなり、森林としての利用・保全を図る必要がないため。(事業用地(太陽光発電施設)の造成)	令和3年12月 遠賀川地域森林計画の樹立	林地開発許可: 平成29年4月19日 完了確認: 令和2年3月31日



整理番号	変更地域名 (図面番号)	関係 市町村名	変更する面積		変更部分の重複状況(ha)				変更部分の 地目現況(ha)		変更を必要とする理由 (地域設定に伴う土地利用 に関する基本的事項)	関連する 個別規制法 の措置 (予定)	個別規制法の調整状況	
			拡大面積 (ha)	縮小面積 (ha)	他地域と の重複		細区分の 指定状況		白地地 域の増 減	地目				面積
					名称	面積	名称	面積						
8	飯塚森林地域 (7-5)	飯塚市		10	都	10				その他 水面等	9 1	現況森林ではなくなり、森林としての利用・保全を図る必要がないため。(事業用地(太陽光発電施設)の造成)	令和3年12月 遠賀川地域森林計画の樹立	林地開発許可: 平成31年1月31日 完了確認: 令和2年10月5日
9	飯塚森林地域 (7-5)	飯塚市		12	農	12				その他	12	現況森林ではなくなり、森林としての利用・保全を図る必要がないため。(事業用地(太陽光発電施設)の造成)	令和3年12月 遠賀川地域森林計画の樹立	林地開発許可: 平成30年12月10日 完了確認: 令和2年11月25日
10	田川森林地域 (7-5)	田川市		7	都	7				その他	7	現況森林ではなくなり、森林としての利用・保全を図る必要がないため。(事業用地(太陽光発電施設)の造成)	令和3年12月 遠賀川地域森林計画の樹立	林地開発許可: 平成30年3月29日 完了確認: 平成30年5月1日
11	田川森林地域 (7-5)	田川市		1	都	1				その他	1	現況森林ではなくなり、森林としての利用・保全を図る必要がないため。(事業用地(廃棄物処理施設)の造成)	令和3年12月 遠賀川地域森林計画の樹立	林地開発許可: 平成30年3月30日 完了確認: 平成30年6月15日
12	田川森林地域 (7-5)	田川市		1	都	1				その他	1	現況森林ではなくなり、森林としての利用・保全を図る必要がないため。(事業用地(太陽光発電施設)の造成)	令和3年12月 遠賀川地域森林計画の樹立	林地開発許可: 令和元年11月27日 完了確認: 令和2年6月22日
13	宮若森林地域 (7-5)	宮若市		1	都	1				その他	1	現況森林ではなくなり、森林としての利用・保全を図る必要がないため。(事業用地(工業用地)の造成)	令和3年12月 遠賀川地域森林計画の樹立	林地開発許可: 平成23年11月10日 完了確認: 平成30年1月9日
14	宮若森林地域 (7-5)	宮若市		4	都	4				その他	4	現況森林ではなくなり、森林としての利用・保全を図る必要がないため。(事業用地(太陽光発電施設)の造成)	令和3年12月 遠賀川地域森林計画の樹立	林地開発許可: 平成30年2月27日 完了確認: 令和元年6月21日

整理番号	変更地域名 (図面番号)	関係 市町村名	変更する面積		変更部分の重複状況(ha)				変更部分の 地目現況(ha)		変更を必要とする理由 (地域設定に伴う土地利用 に関する基本的事項)	関連する 個別規制法 の措置 (予定)	個別規制法の調整状況	
			拡大面積 (ha)	縮小面積 (ha)	他地域と の重複		細区分の 指定状況		白地地 域の増 減	地目				面積
					名称	面積	名称	面積						
15	宮若森林地域 (7-5)	宮若市		3	都	3				その他	3	現況森林ではなくなり、森林としての利用・保全を図る必要がないため。(事業用地(太陽光発電施設)の造成)	令和3年12月 遠賀川地域森林計画の樹立	林地開発許可: 平成30年12月28日 完了確認: 令和元年9月2日
16	嘉麻森林地域 (7-5)	嘉麻市		2	都	2				その他	2	現況森林ではなくなり、森林としての利用・保全を図る必要がないため。(事業用地(太陽光発電施設)の造成)	令和3年12月 遠賀川地域森林計画の樹立	林地開発許可: 平成27年12月14日 完了確認: 令和2年7月17日
17	嘉麻森林地域 (7-5)	嘉麻市		3	都	3				その他	3	現況森林ではなくなり、森林としての利用・保全を図る必要がないため。(事業用地(太陽光発電施設)の造成)	令和3年12月 遠賀川地域森林計画の樹立	林地開発許可: 平成29年8月18日 完了確認: 令和元年12月16日
18	嘉麻森林地域 (7-5)	嘉麻市		2	農	2				その他	2	現況森林ではなくなり、森林としての利用・保全を図る必要がないため。(事業用地(太陽光発電施設)の造成)	令和3年12月 遠賀川地域森林計画の樹立	林地開発許可: 令和元年10月16日 完了確認: 令和3年2月26日
19	小竹森林地域 (7-5)	小竹町		2	都	2				その他	2	現況森林ではなくなり、森林としての利用・保全を図る必要がないため。(事業用地(太陽光発電施設)の造成)	令和3年12月 遠賀川地域森林計画の樹立	林地開発許可: 平成26年12月24日 完了確認: 令和2年7月8日
20	桂川森林地域 (7-5)	桂川町		2	都農	2				その他	2	現況森林ではなくなり、森林としての利用・保全を図る必要がないため。(事業用地(太陽光発電施設)の造成)	令和3年12月 遠賀川地域森林計画の樹立	林地開発許可: 平成29年3月31日 完了確認: 令和2年8月4日
21	添田森林地域 川崎森林地域 (7-5)	添田町 川崎町		21	都	21				その他 水面等	20 1	現況森林ではなくなり、森林としての利用・保全を図る必要がないため。(事業用地(太陽光発電施設)の造成)	令和3年12月 遠賀川地域森林計画の樹立	林地開発許可: 平成29年2月3日 完了確認: 平成29年12月26日

整理番号	変更地域名 (図面番号)	関係市町村名	変更する面積		変更部分の重複状況(ha)				変更部分の地目現況(ha)		変更を必要とする理由 (地域設定に伴う土地利用に関する基本的事項)	関連する個別規制法の措置 (予定)	個別規制法の調整状況	
			拡大面積 (ha)	縮小面積 (ha)	他地域との重複		細区分の指定状況		白地地域の増減	地目				面積
					名称	面積	名称	面積						
22	添田森林地域 (7-5)	添田町		5	都	5				その他 水面等	4 1	現況森林ではなくなり、森林としての利用・保全を図る必要がないため。(事業用地(太陽光発電施設)の造成)	令和3年12月 遠賀川地域森林計画の樹立	林地開発許可: 平成28年8月18日 完了確認: 令和2年2月21日
23	赤森林地域 (7-5)	赤村		3	農	3				その他	3	現況森林ではなくなり、森林としての利用・保全を図る必要がないため。(事業用地(太陽光発電施設)の造成)	令和3年12月 遠賀川地域森林計画の樹立	林地開発許可: 平成27年11月10日 完了確認: 平成29年7月3日
24	北九州森林地域 (7-6)	北九州市		6	都	6	調整	6		その他	6	現況森林ではなくなり、森林としての利用・保全を図る必要がないため。(事業用地(学校施設)の造成)	令和3年12月 遠賀川地域森林計画の樹立	林地開発許可: 平成24年7月9日 完了確認: 平成28年11月24日
25	北九州森林地域 (7-6)	北九州市		19	都農 都	1 18	調整	19		その他	19	現況森林ではなくなり、森林としての利用・保全を図る必要がないため。(事業用地(工場、レジャー施設)の造成)	令和3年12月 遠賀川地域森林計画の樹立	林地開発許可: 平成27年2月17日 完了確認: 令和2年5月18日
26	北九州森林地域 (7-6)	北九州市		2	都農	2	調整 農用	2 2		農用地	2	現況森林ではなくなり、森林としての利用・保全を図る必要がないため。(事業用地(農用地)の造成)	令和3年12月 遠賀川地域森林計画の樹立	林地開発許可: 平成29年11月10日 完了確認: 平成30年6月15日
27	北九州森林地域 (7-6)	北九州市		1	都	1	市街	1		その他	1	現況森林ではなくなり、森林としての利用・保全を図る必要がないため。(事業用地(病院)の造成)	令和3年12月 遠賀川地域森林計画の樹立	林地開発許可: 令和元年9月5日 完了確認: 令和2年12月16日
28	岡垣森林地域 (7-6)	岡垣町		6	都	6				その他	6	現況森林ではなくなり、森林としての利用・保全を図る必要がないため。(事業用地(太陽光発電施設)の造成)	令和3年12月 遠賀川地域森林計画の樹立	林地開発許可: 平成27年6月1日 完了確認: 令和元年6月21日

整理番号	変更地域名 (図面番号)	関係 市町村名	変更する面積		変更部分の重複状況(ha)				変更部分の 地目現況(ha)		変更を必要とする理由 (地域設定に伴う土地利用 に関する基本的事項)	関連する 個別規制法 の措置 (予定)	個別規制法の調整状況	
			拡大面積 (ha)	縮小面積 (ha)	他地域との重複		細区分の 指定状況		白地地 域の増 減	地目				面積
					名称	面積	名称	面積						
29	岡垣森林地域 (7-6)	岡垣町		3	都	3				宅地 道路	2 1	現況森林ではなくなり、森林としての利用・保全を図る必要がないため。(事業用地(住宅団地)の造成)	令和3年12月 遠賀川地域森林計画の樹立	林地開発許可： 平成30年10月31日 完了確認： 令和3年2月26日
30	豊前森林地域 (7-7)	豊前市		2	農	2				その他	2	現況森林ではなくなり、森林としての利用・保全を図る必要がないため。(事業用地(太陽光発電施設)の造成)	令和3年12月 遠賀川地域森林計画の樹立	林地開発許可： 平成28年4月18日 完了確認： 令和2年9月3日
31	みやこ森林地域 (7-7)	みやこ町		3	農	3				その他	3	現況森林ではなくなり、森林としての利用・保全を図る必要がないため。(事業用地(太陽光発電施設)の造成)	令和3年12月 遠賀川地域森林計画の樹立	林地開発許可： 平成27年1月21日 完了確認： 平成30年9月26日
32	みやこ森林地域 (7-7)	みやこ町		19	農	19				その他	19	現況森林ではなくなり、森林としての利用・保全を図る必要がないため。(事業用地(太陽光発電施設)の造成)	令和3年12月 遠賀川地域森林計画の樹立	林地開発許可： 平成30年12月10日 完了確認： 令和3年1月29日
33	みやこ森林地域 (7-7)	みやこ町		4	農	4				その他	4	現況森林ではなくなり、森林としての利用・保全を図る必要がないため。(事業用地(太陽光発電施設)の造成)	令和3年12月 遠賀川地域森林計画の樹立	林地開発許可： 平成31年4月19日 完了確認： 令和2年9月3日
合 計			0	187										

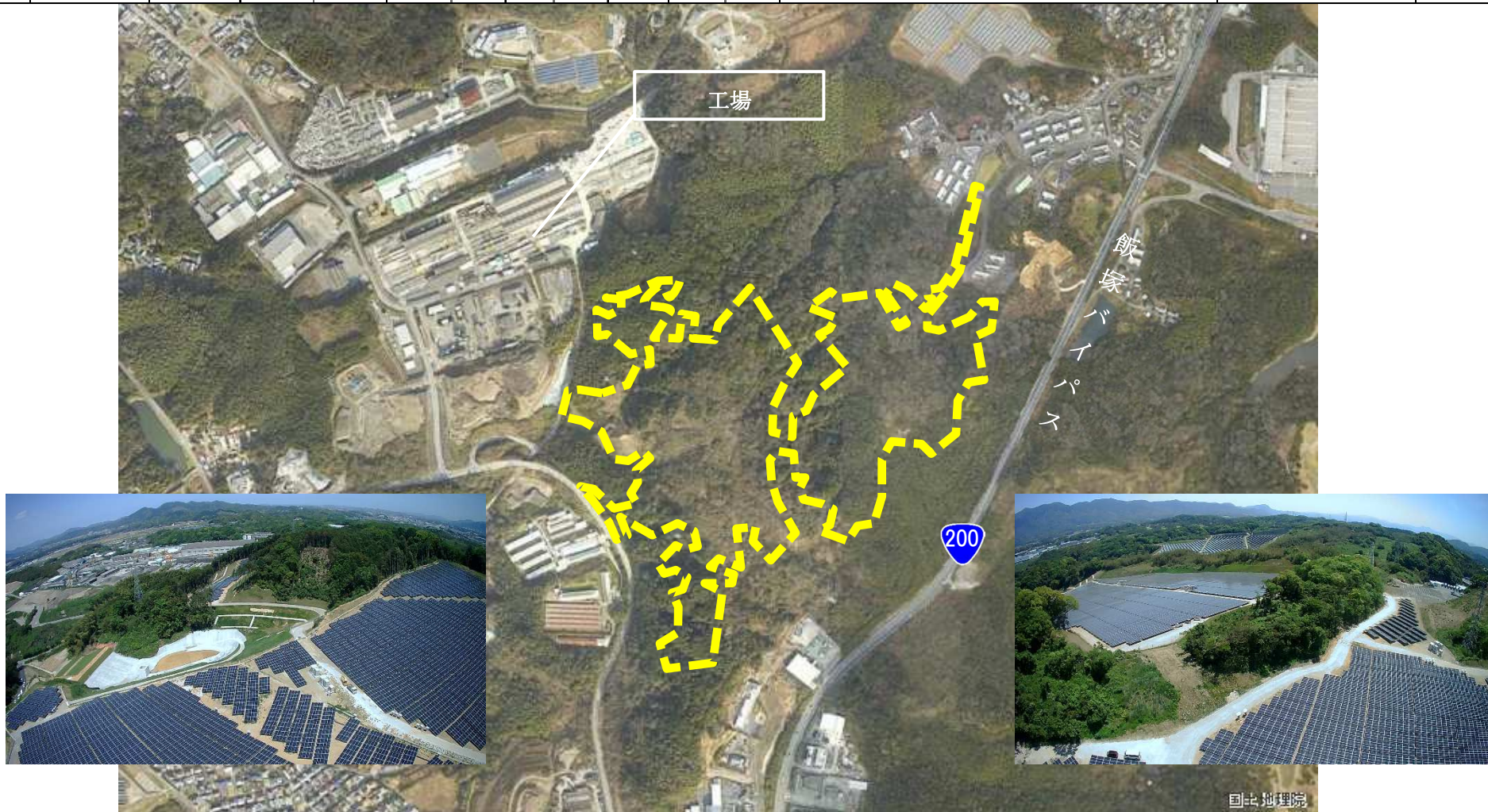
【記載上の注意事項】

- 「整理番号」欄は、変更地域ごとに付し、必要に応じて枝番を使用する。
- 「変更地域名」欄には、変更部分の通称(市町村名)の五地域区名(例:〇〇都市地域)を記載する。また、対応する土地利用基本計画図の図面番号を括弧書きで併せて記載する。
- 「変更する面積」、「変更部分の重複状況」、「変更部分の地目現況」欄の面積には、整数値を記載する。
- 「変更部分の重複状況」の「他地域との重複」欄には、拡大の場合は新たに重複することとなる他地域の名称と面積、縮小の場合は変更前において重複していた他地域の名称と面積を記載する。なお、名称の記載する際、都市地域は「都」と、農業地域は「農」と、森林地域は「森」と、自然公園地域は「公」と、自然環境保全地域は「保」という略称を用いる。
- 「変更部分の重複状況」の「細区分の指定状況」欄には、上記4)と同様の考え方で個別規制法の各地域・区域の種類と面積を記載する。その際、市街化区域は「市街」と、市街化調整区域は「調整」と、その他都市計画区域における用途地域は「用途」と、農用地区域は「農用」と、国有林は「国林」と、地域森林計画対象民有林は「民林」と、保安林は「保安」と、特別地域は「公特」と、特別保護地区は「保護」と、原生自然環境保全地域は「原生」と、特別地区は「保特」と記載する。
- 「白地地域の増減」欄には、変更によって減少又は増加することとなる白地地域の面積を記載すること。なお、白地地域が減少する場合は、数字の前に△を付すこと。
- 「変更部分の地目現況」欄は、該当する現況を農用地、森林、原野、水面・河川・水路(河川等)、道路、宅地、その他に分類して記載する。
- 「変更を必要とする理由」欄には、人口、産業、交通、自然条件等により地域の特質を明らかにしつつ、土地利用又は土地取引の動向からみた必要性について記載する。また、細区分の設定の考え方、関連する事業計画等を明らかにしつつ、当該地域の土地利用(開発、整備、保全)の基本的方向に関する事項を括弧書きで併せて記載する。なお、新たに複数の地域区分を重複させる場合には、その必要性についても記載する。(例:開発を抑制するために〇〇法の〇〇区域も指定する)
- 「関連する個別規制法の措置(予定)」には、個別規制法に基づく地域・区域(細区分を含む)の指定(変更及び廃止を含む)の予定を記載する。
- 「個別規制法の調整状況」とは、法令や通知で国の関係地方支分部局との間で調整を行うこととされている場合における、都道府県(個別規制法担当部局)と当該地方支分部局(個別規制法担当部局)との調整を指す。なお、本欄には、①どの地方支分部局(個別規制法担当部局)と、②いつどのような方法で接触をし、③いつどのような反応を得られたかを記載すること。(例:〇〇農政局〇〇課に〇月〇日文書にて照会。〇月〇日時点未回答。〇月〇日口頭で了解の旨連絡受け。)



整理番号1

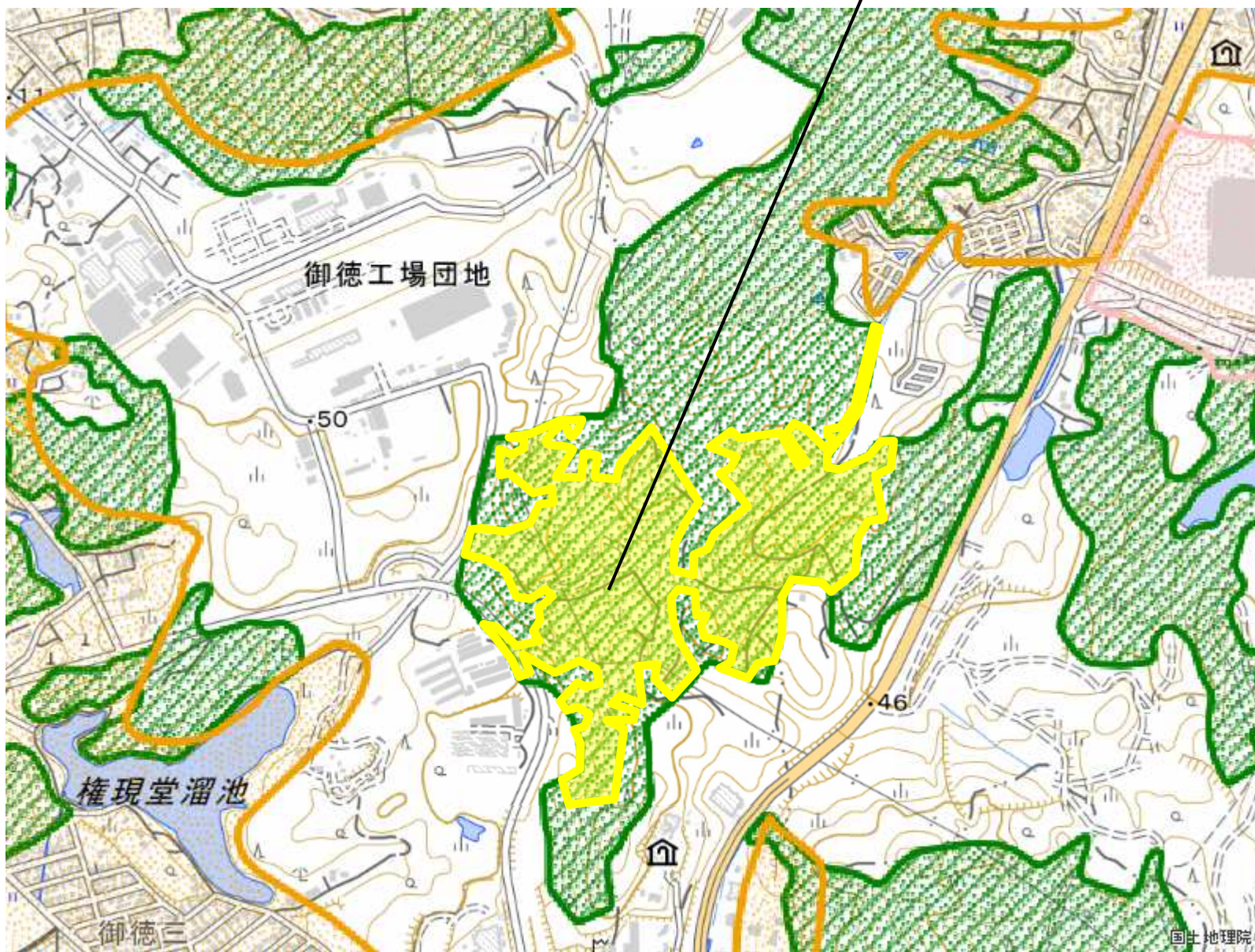
整理番号	変更地域名 (図面番号)	関係 市町村名	変更する面積		変更部分の重複状況 (ha)				変更部分の 地目現況 (ha)		変更を必要とする理由 (地域設定に伴う土地利用 に関する基本的事項)	関連する 個別規制法 の措置 (予定)	個別規制法の調整状況	
			拡大面積 (ha)	縮小面積 (ha)	他地域と の重複		白地地 域の増 減	細区分の 指定状況		地目				面積
					名称	面積		名称	面積					
1	直方森林地域 飯塚森林地域 小竹森林地域 (7-5)	直方市 飯塚市 小竹町		20		都	20			その他	20	現況森林ではなくなり、森林としての利用・保全を図る必要がないため。(事業用地(太陽光発電施設)の造成)	令和3年12月 遠賀川地域森林計画の樹立	林地開発許可: 平成29年12月18日 完了確認: 令和2年5月25日





# 区域変更図

1 飯塚森林地域・直方森林地域・小竹森林地域(縮) (7-5)



- 拡大(面)
- 縮小(面)
- 都市地域
- 市街化区域
- 市街化調整区域
- その他の用途地域
- 農業地域
- 農用地区域
- 森林地域
- 国有林
- 地域森林計画対象民有林
- 保安林
- 自然公園地域
- 特別地域
- 特別保護地区
- 自然保全地域
- 原生自然環境保全地域
- 特別地区



図の中心位置 : 33.710,130.730 (北緯,東経)

縮尺 1:10000



整理番号2

整理番号	変更地域名 (図面番号)	関係 市町村名	変更する面積		変更部分の重複状況(ha)				変更部分の 地目現況(ha)		変更を必要とする理由 (地域設定に伴う土地利用 に関する基本的事項)	関連する 個別規制法 の措置 (予定)	個別規制法の調整状況	
			拡大面積 (ha)	縮小面積 (ha)	他地域と の重複		細区分の 指定状況	白地地 域の増 減	地目					
					名称	面積			名称	面積				地目
2	飯塚森林地域 (7-5)	飯塚市		6	都	6				その他	6	現況森林ではなくなり、森林としての利用・保全を図る必要がないため。(事業用地(太陽光発電施設)の造成)	令和3年12月 遠賀川地域森林計画の樹立	林地開発許可: 平成29年7月26日 完了確認: 平成30年12月4日

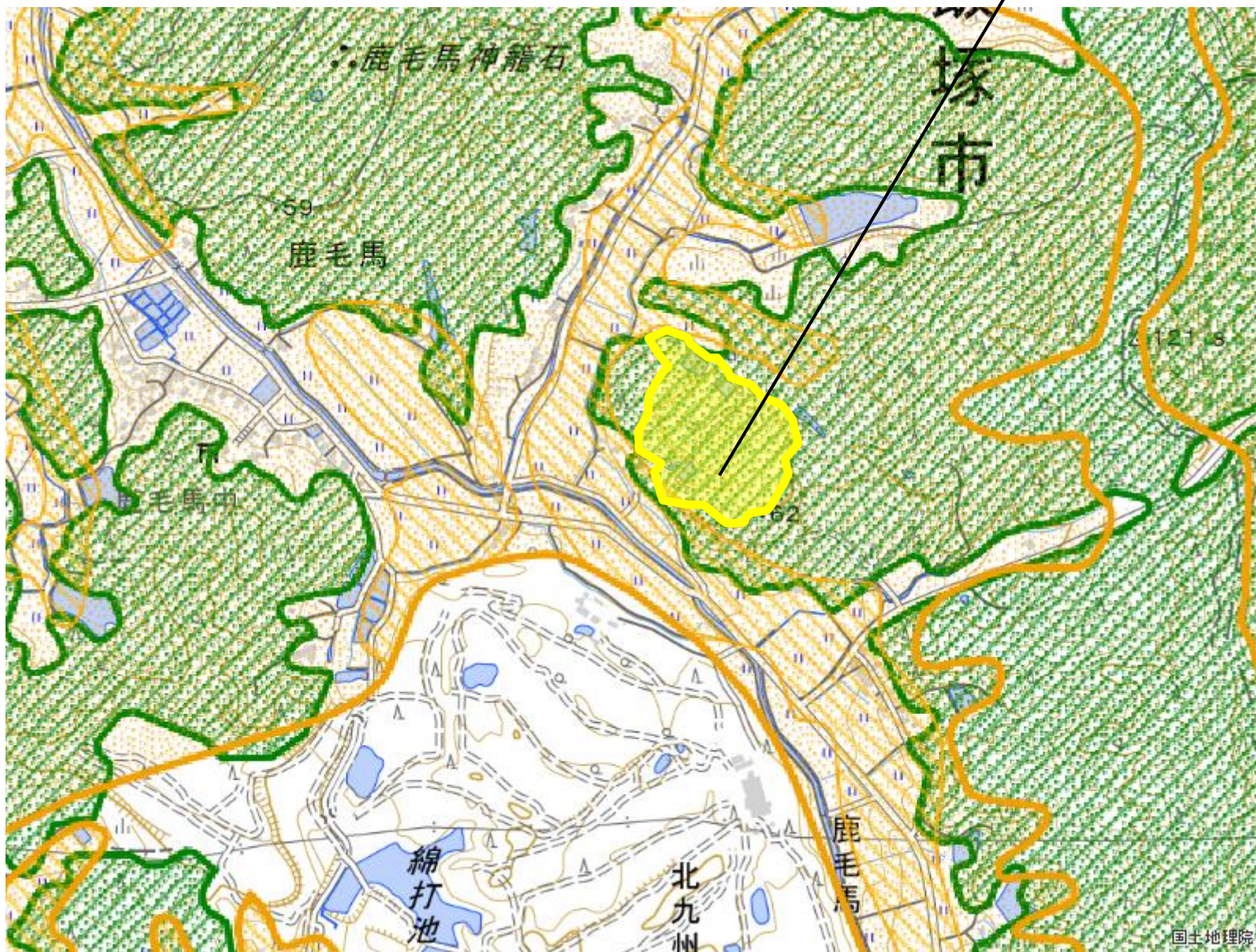


国土地理院



# 区域変更図

2 飯塚森林地域(縮) (7-5)



- 拡大(面)
- 縮小(面)
- 都市地域
- 市街化区域
- 市街化調整区域
- その他の用途地域
- 農業地域
- 農用地区域
- 森林地域
- 国有林
- 地域森林計画対象民有林
- 保安林
- 自然公園地域
- 特別地域
- 特別保護地区
- 自然保全地域
- 原生自然環境保全地域
- 特別地区



図の中心位置 : 33.670,130.740 (北緯,東経)

縮尺 1:10000



整理番号3

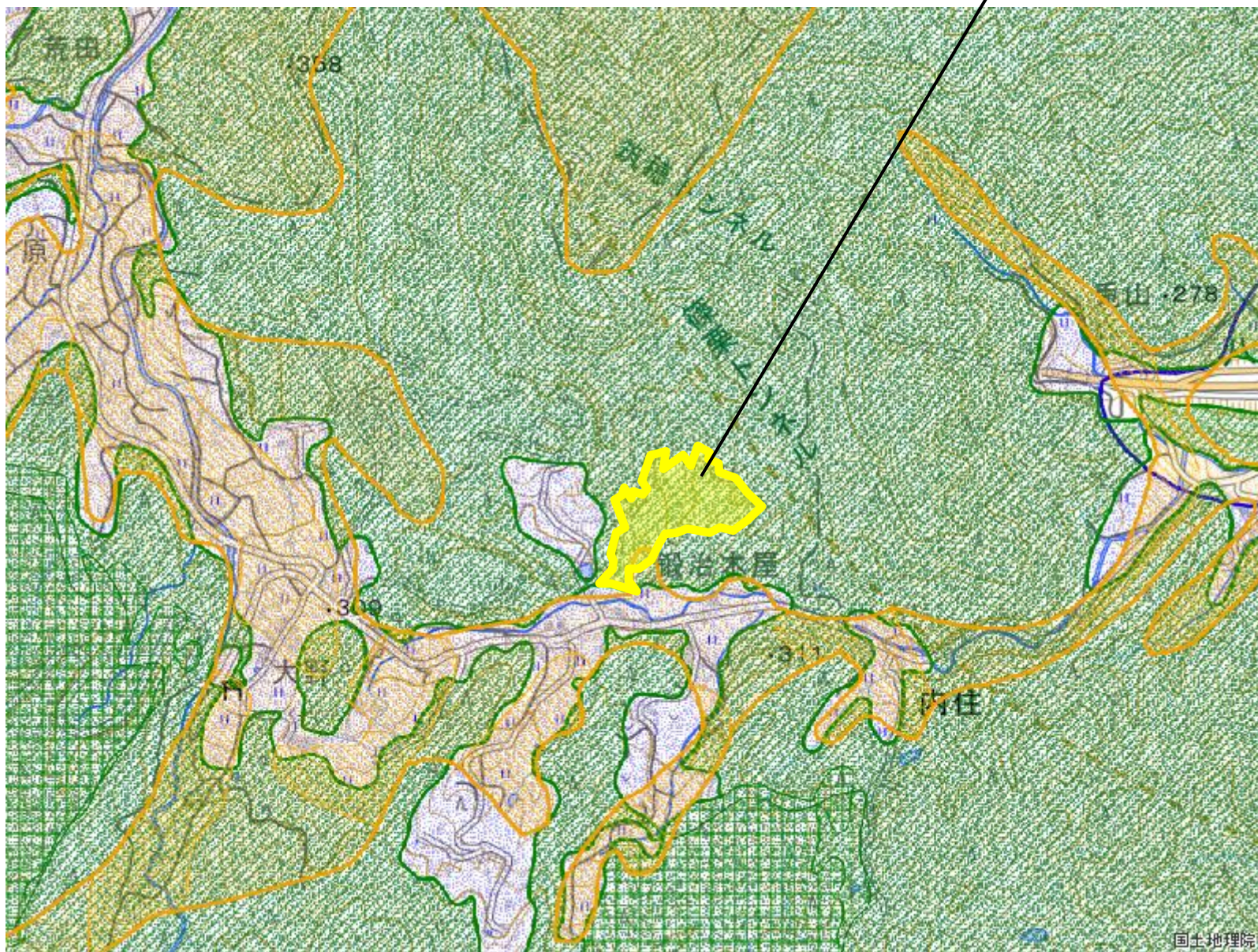
整理番号	変更地域名 (図面番号)	関係 市町村名	変更する面積		変更部分の重複状況(ha)				変更部分の 地目現況(ha)		変更を必要とする理由 (地域設定に伴う土地利用 に関する基本的事項)	関連する 個別規制法 の措置 (予定)	個別規制法の調整状況
			拡大面積 (ha)	縮小面積 (ha)	他地域と の重複		白地地 域の増 減	地目	面積				
					名称	面積				名称			
3	飯塚森林地域 (7-5)	飯塚市		3	公	3			その他	3	現況森林ではなくなり、森林としての利用・保全を図る必要がないため。(事業用地(太陽光発電施設)の造成)	令和3年12月 遠賀川地域森林計画の樹立	林地開発許可: 平成4年7月3日 完了確認: 令和2年8月31日





# 区域変更図

3 飯塚森林地域(縮) (7-5)



- 拡大(面)
- 縮小(面)
- 都市地域
- 市街化区域
- 市街化調整区域
- その他の用途地域
- 農業地域
- 農用地区域
- 森林地域
- 国有林
- 地域森林計画対象民有林
- 保安林
- 自然公園地域
- 特別地域
- 特別保護地区
- 自然保全地域
- 原生自然環境保全地域
- 特別地区



図の中心位置 : 33.600,130.590 (北緯,東経)

縮尺 1:10000



整理番号4

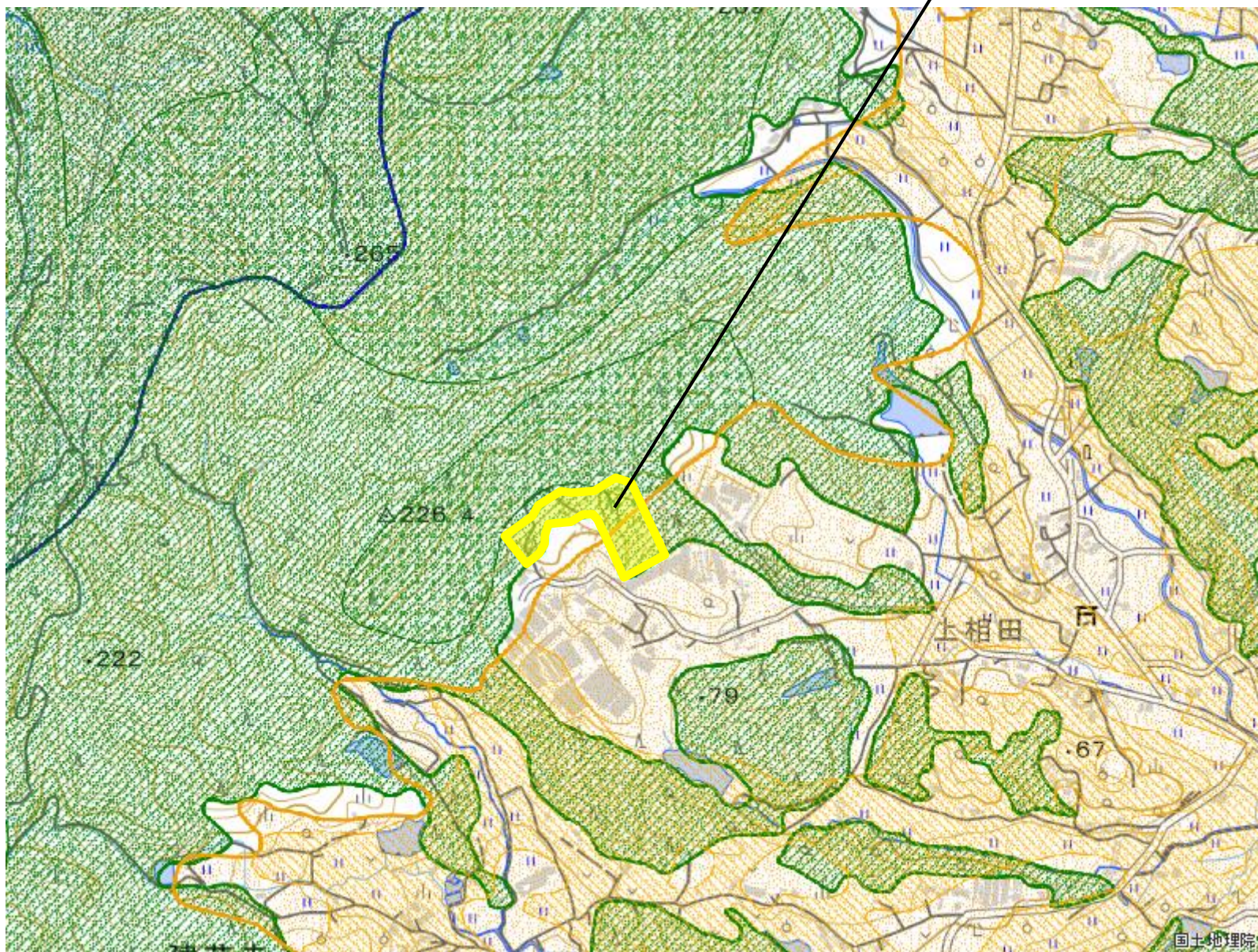
整理番号	変更地域名 (図面番号)	関係 市町村名	変更する面積		変更部分の重複状況(ha)				変更部分の 地目現況(ha)		変更を必要とする理由 (地域設定に伴う土地利用 に関する基本的事項)	関連する 個別規制法 の措置 (予定)	個別規制法の調整状況	
			拡大面積 (ha)	縮小面積 (ha)	他地域と の重複		細区分の 指定状況		白地地 域の増 減	地目				面積
					名称	面積	名称	面積						
4	飯塚森林地域 (7-5)	飯塚市		2	都	2				その他	2	現況森林ではなく、森林としての利用・保全を図る必要がないため。(事業用地(太陽光発電施設)の造成)	令和3年12月 遠賀川地域森林計画の樹立	林地開発許可: 平成26年11月12日 完了確認: 平成31年2月12日





# 区域変更図

4 飯塚森林地域(縮) (7-5)



- 拡大(面)
- 縮小(面)
- 都市地域
- 市街化区域
- 市街化調整区域
- その他の用途地域
- 農業地域
- 農用地区域
- 森林地域
- 国有林
- 地域森林計画対象民有林
- 保安林
- 自然公園地域
- 特別地域
- 特別保護地区
- 自然保全地域
- 原生自然環境保全地域
- 特別地区



図の中心位置 : 33.670,130.640 (北緯、東経)

縮尺 1:10000



整理番号5

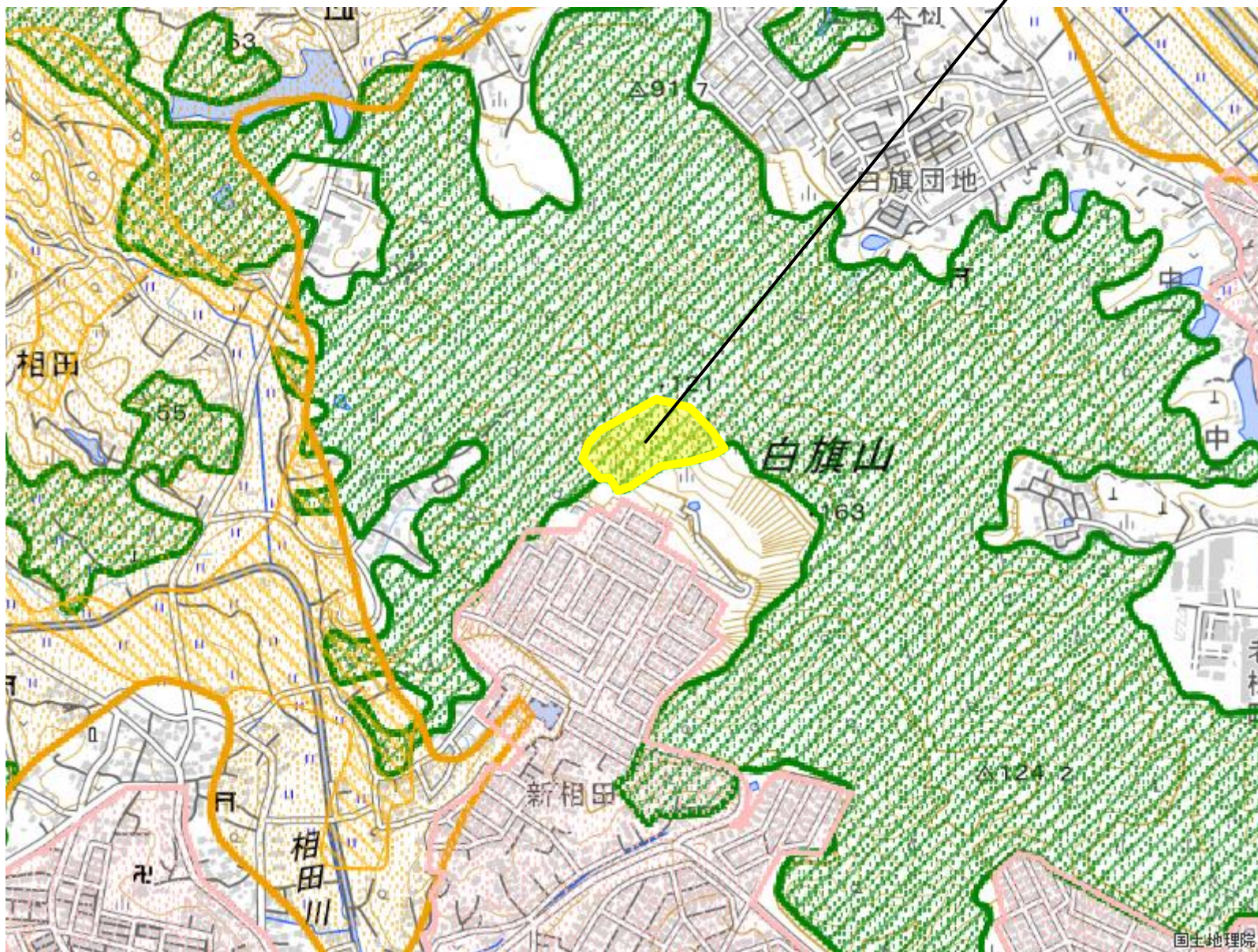
整理番号	変更地域名 (図面番号)	関係 市町村名	変更する面積		変更部分の重複状況(ha)				変更部分の 地目現況(ha)		変更を必要とする理由 (地域設定に伴う土地利用 に関する基本的事項)	関連する 個別規制法 の措置 (予定)	個別規制法の調整状況	
			拡大面積 (ha)	縮小面積 (ha)	他地域と の重複		細区分の 指定状況		白地地 域の増 減	地目				面積
					名称	面積	名称	面積						
5	飯塚森林地域 (7-5)	飯塚市		2	都	2			その他	2	現況森林ではなくなり、森林としての利用・保全を図る必要がないため。(事業用地(太陽光発電施設)の造成)	令和3年12月 遠賀川地域森林計画の樹立	林地開発許可: 平成27年5月13日 完了確認: 令和2年2月14日	





# 区域変更図

5 飯塚森林地域(縮) (7-5)



- 拡大(面)
- 縮小(面)
- 都市地域
- 市街化区域
- 市街化調整区域
- その他の用途地域
- 農業地域
- 農用地区域
- 森林地域
- 国有林
- 地域森林計画対象民有林
- 保安林
- 自然公園地域
- 特別地域
- 特別保護地区
- 自然保全地域
- 原生自然環境保全地域
- 特別地区



図の中心位置 : 33.670,130.670 (北緯、東経)

縮尺 1:10000



整理番号6

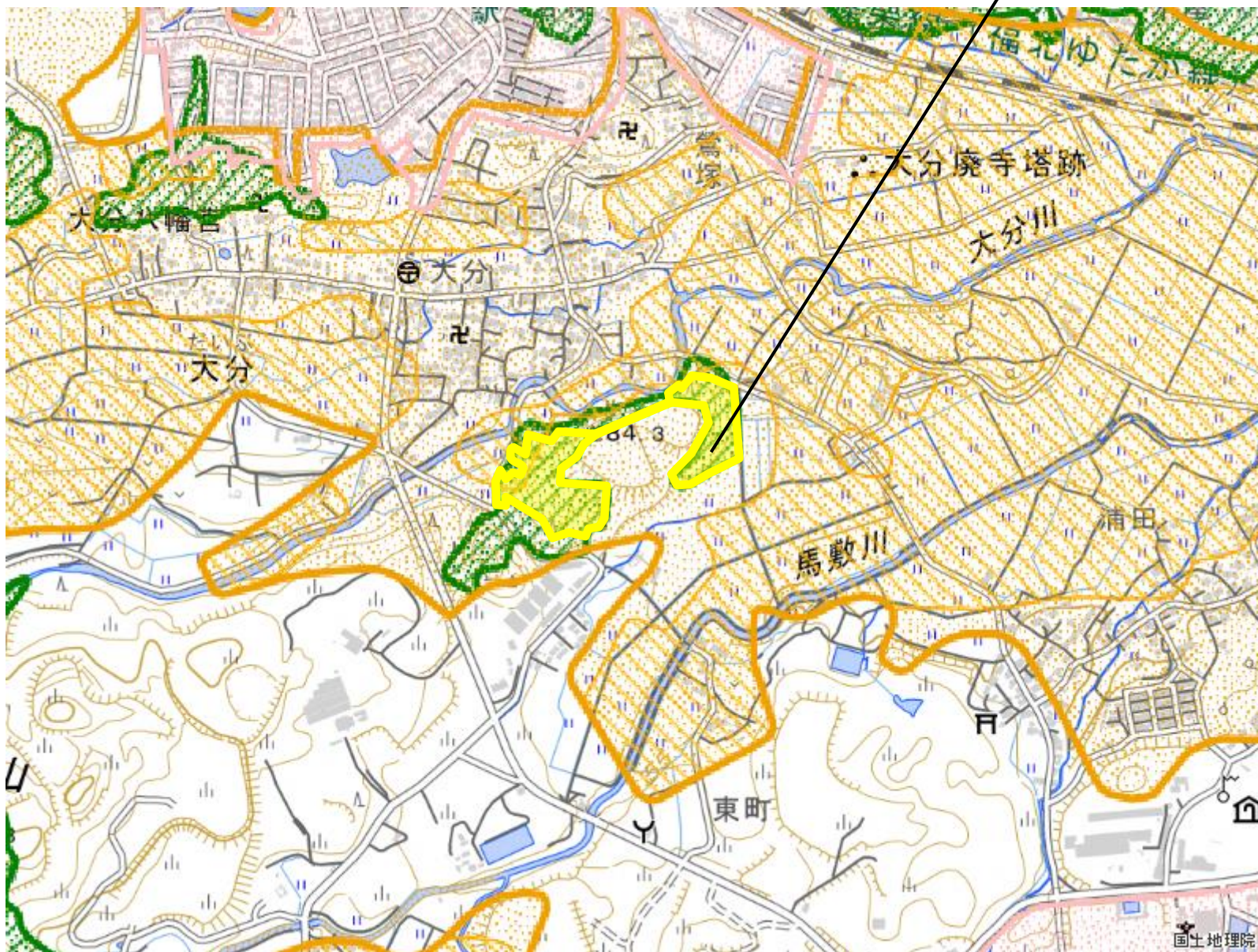
整理番号	変更地域名 (図面番号)	関係 市町村名	変更する面積		変更部分の重複状況(ha)				変更部分の 地目現況(ha)		変更を必要とする理由 (地域設定に伴う土地利用 に関する基本的事項)	関連する 個別規制法 の措置 (予定)	個別規制法の調整状況	
			拡大面積 (ha)	縮小面積 (ha)	他地域との 重複		細区分の 指定状況		白地地 域の増 減	地目				面積
					名称	面積	名称	面積						
6	飯塚森林地域 (7-5)	飯塚市		3	農	3				その他	3	現況森林ではなくなり、森林としての利用・保全を図る必要がないため。(事業用地(太陽光発電施設)の造成)	令和3年12月 遠賀川地域森林計画の樹立	林地開発許可: 平成28年7月26日 完了確認: 平成29年5月19日





# 区域変更図

6 飯塚森林地域(縮) (7-5)



- 拡大(面)
- 縮小(面)
- 都市地域
- 市街化区域
- 市街化調整区域
- その他の用途地域
- 農業地域
- 農用地区域
- 森林地域
- 国有林
- 地域森林計画対象民有林
- 保安林
- 自然公園地域
- 特別地域
- 特別保護地区
- 自然保全地域
- 原生自然環境保全地域
- 特別地区



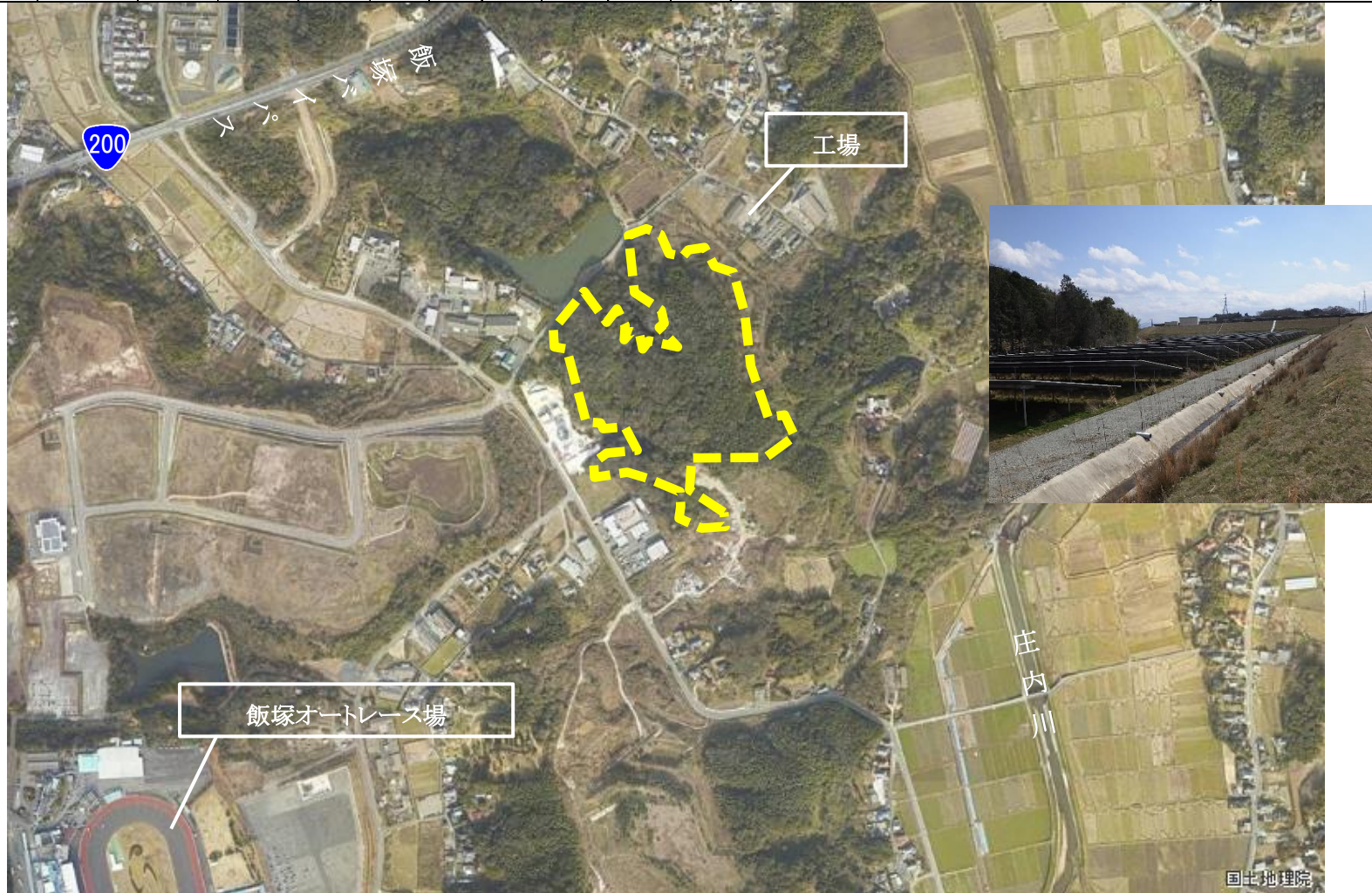
図の中心位置 : 33.580,130.630 (北緯、東経)

縮尺 1:10000



整理番号7

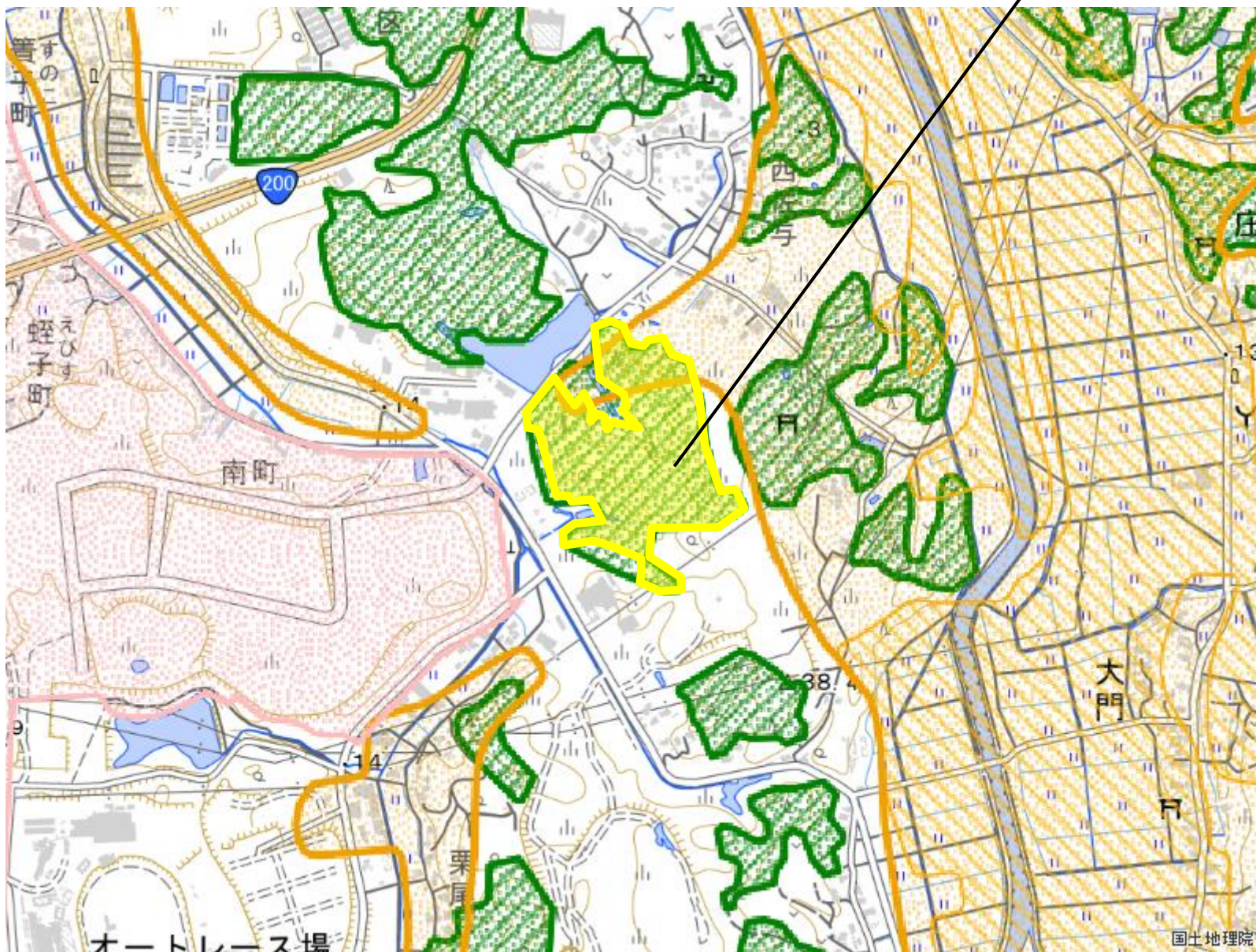
整理番号	変更地域名 (図面番号)	関係 市町村名	変更する面積		変更部分の重複状況 (ha)				変更部分の 地目現況 (ha)		変更を必要とする理由 (地域設定に伴う土地利用 に関する基本的事項)	関連する 個別規制法 の措置 (予定)	個別規制法の調整状況	
			拡大面積 (ha)	縮小面積 (ha)	他地域との重複		細区分の 指定状況		白地地 域の増 減	地目				面積
					名称	面積	名称	面積						
7	飯塚森林地域 (7-5)	飯塚市		7	都	7			その他 水面等	6 1	現況森林ではなくなり、森林としての利用・保全を図る必要がないため。(事業用地(太陽光発電施設)の造成)	令和3年12月 遠賀川地域森林計画の樹立	林地開発許可: 平成29年4月19日 完了確認: 令和2年3月31日	





# 区域変更図

7 飯塚森林地域(縮) (7-5)



- 拡大(面)
- 縮小(面)
- 都市地域
- 市街化区域
- 市街化調整区域
- その他の用途地域
- 農業地域
- 農用地区域
- 森林地域
- 国有林
- 地域森林計画対象民有林
- 保安林
- 自然公園地域
- 特別地域
- 特別保護地区
- 自然保全地域
- 原生自然環境保全地域
- 特別地区



図の中心位置 : 33.660,130.720 (北緯、東経) 縮尺 1:10000



整理番号8

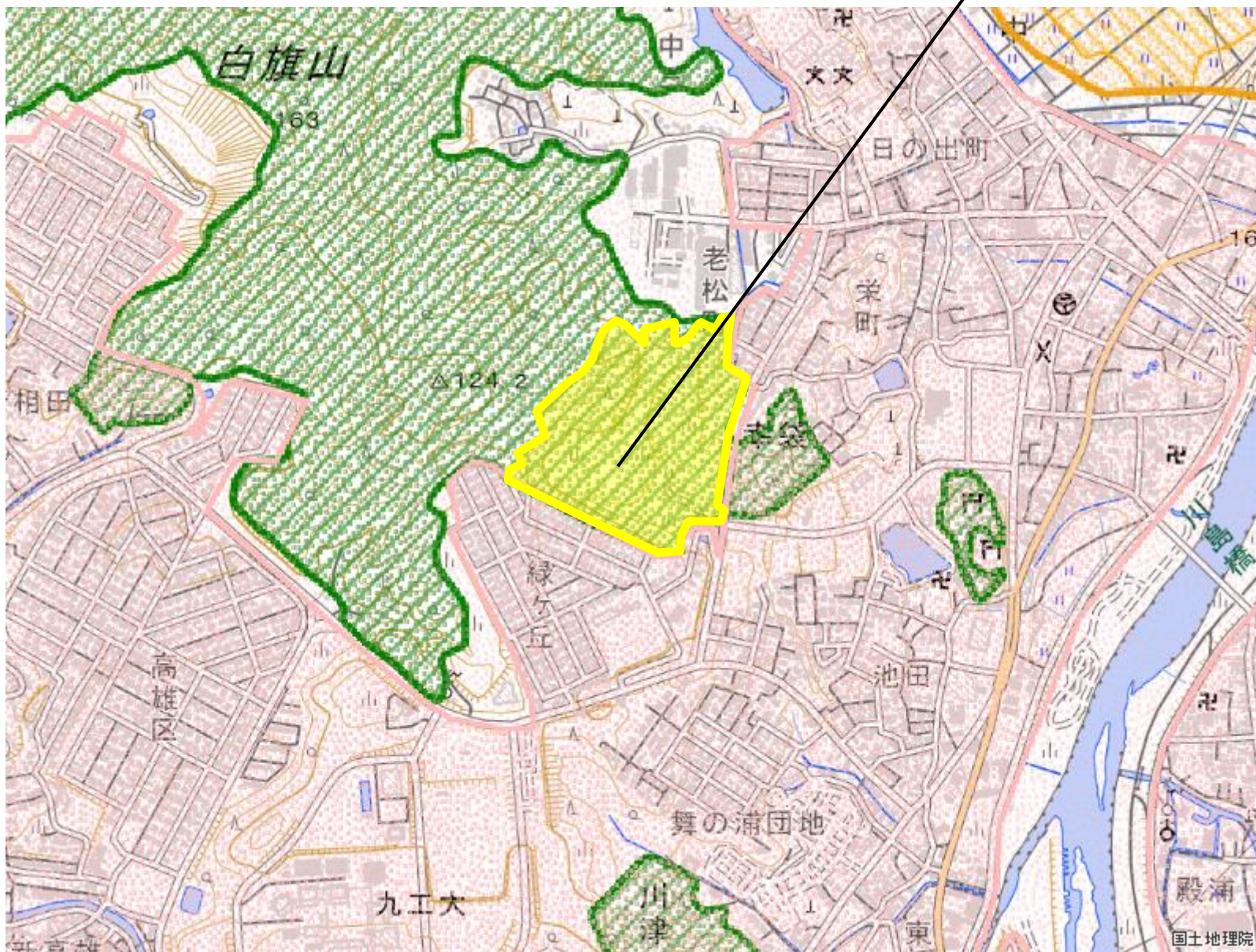
整理番号	変更地域名 (図面番号)	関係 市町村名	変更する面積		変更部分の重複状況(ha)			変更部分の 地目現況(ha)		変更を必要とする理由 (地域設定に伴う土地利用 に関する基本的事項)	関連する 個別規制法 の措置 (予定)	個別規制法の調整状況	
			拡大面積 (ha)	縮小面積 (ha)	他地域と の重複		白地地 域の増 減	地目	面積				
					名称	面積							名称
8	飯塚森林地域 (7-5)	飯塚市		10	都	10			その他 水面等	9 1	現況森林ではなくなり、森林としての利用・保全を図る必要がないため。(事業用地(太陽光発電施設)の造成)	令和3年12月 遠賀川地域森林計画の樹立	林地開発許可: 平成31年1月31日 完了確認: 令和2年10月5日





# 区域変更図

8 飯塚森林地域(縮) (7-5)



- 拡大(面)
- 縮小(面)
- 都市地域
- 市街化区域
- 市街化調整区域
- その他の用途地域
- 農業地域
- 農用地区域
- 森林地域
- 国有林
- 地域森林計画対象民有林
- 保安林
- 自然公園地域
- 特別地域
- 特別保護地区
- 自然保全地域
- 原生自然環境保全地域
- 特別地区

図の中心位置 : 33.660,130.680 (北緯、東経) 縮尺 1:10000



整理番号9

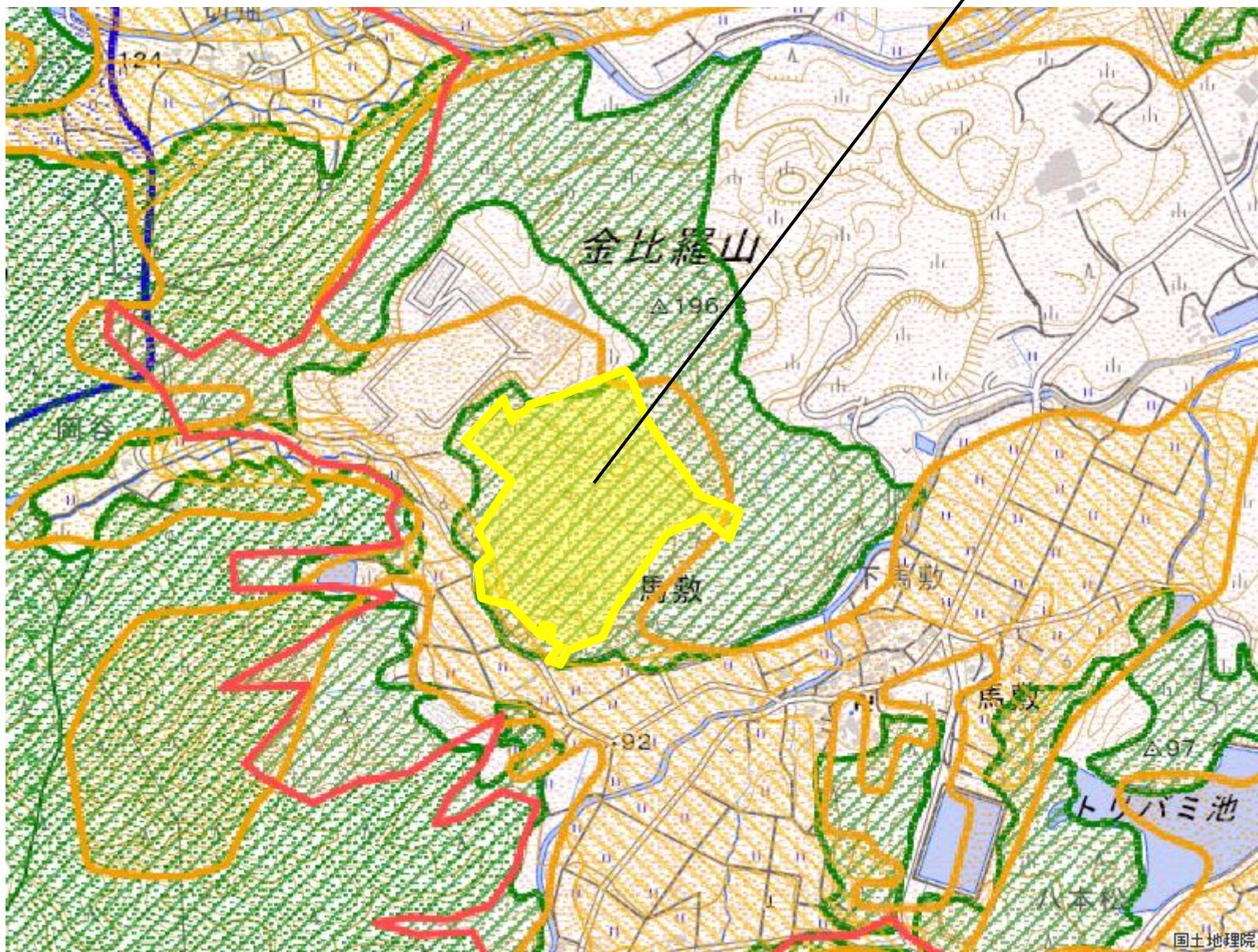
整理番号	変更地域名 (図面番号)	関係 市町村名	変更する面積		変更部分の重複状況(ha)				変更部分の 地目現況(ha)		変更を必要とする理由 (地域設定に伴う土地利用 に関する基本的事項)	関連する 個別規制法 の措置 (予定)	個別規制法の調整状況	
			拡大面積 (ha)	縮小面積 (ha)	他地域と の重複		白地地 域の増 減	地目	面積					
					名称	面積				名称				面積
9	飯塚森林地域 (7-5)	飯塚市		12	農	12				その他	12	現況森林ではなくなり、森林としての利用・保全を図る必要がないため。(事業用地(太陽光発電施設)の造成)	令和3年12月 遠賀川地域森林計画の樹立	林地開発許可: 平成30年12月10日 完了確認: 令和2年11月25日





# 区域変更図

9 飯塚森林地域(縮) (7-5)



- 拡大(面)
- 縮小(面)
- 都市地域
- 市街化区域
- 市街化調整区域
- その他の用途地域
- 農業地域
- 農用地区域
- 森林地域
- 国有林
- 地域森林計画対象民有林
- 保安林
- 自然公園地域
- 特別地域
- 特別保護地区
- 自然保全地域
- 原生自然環境保全地域
- 特別地区



図の中心位置 : 33.570,130.620 (北緯、東経)

縮尺 1:10000



整理番号10

整理番号	変更地域名 (図面番号)	関係 市町村名	変更する面積		変更部分の重複状況(ha)				変更部分の 地目現況(ha)		変更を必要とする理由 (地域設定に伴う土地利用 に関する基本的事項)	関連する 個別規制法 の措置 (予定)	個別規制法の調整状況	
			拡大面積 (ha)	縮小面積 (ha)	他地域と の重複		細区分の 指定状況		白地地 域の増 減	地目				
					名称	面積	名称	面積		地目				面積
10	田川森林地域 (7-5)	田川市		7	都	7			その他	7	現況森林ではなくなり、森林としての利用・保全を図る必要がないため。(事業用地(太陽光発電施設)の造成)	令和3年12月 遠賀川地域森林計画の樹立	林地開発許可: 平成30年3月29日 完了確認: 平成30年5月1日	

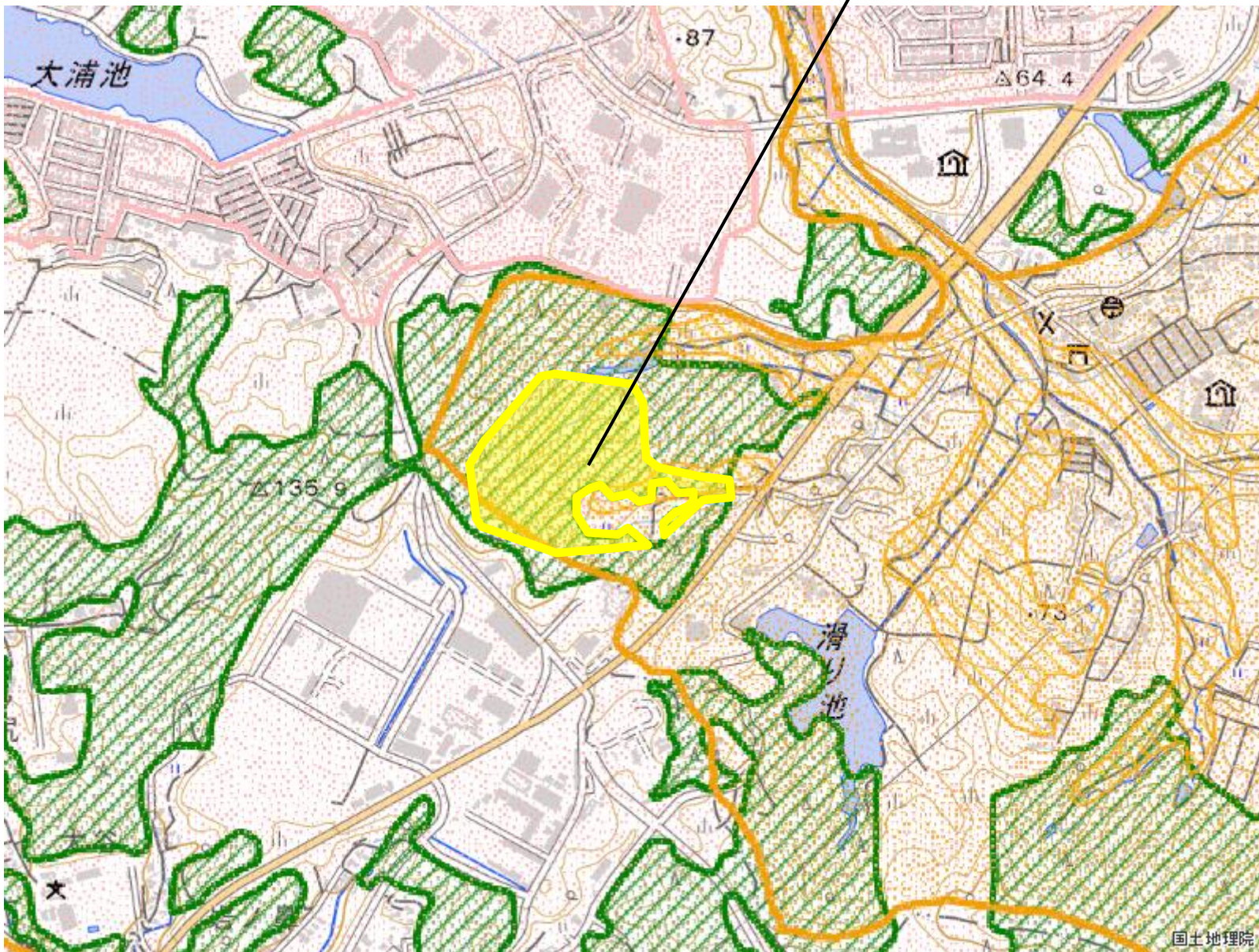


国土地理院

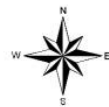


# 区域変更図

10 田川森林地域(縮) (7-5)



- 拡大(面)
- 縮小(面)
- 都市地域
- 市街化区域
- 市街化調整区域
- その他の用途地域
- 農業地域
- 農用地区域
- 森林地域
- 国有林
- 地域森林計画対象民有林
- 保安林
- 自然公園地域
- 特別地域
- 特別保護地区
- 自然保全地域
- 原生自然環境保全地域
- 特別地区



図の中心位置 : 33.620,130.820 (北緯,東経)

縮尺 1:10000

国土地理院



整理番号11

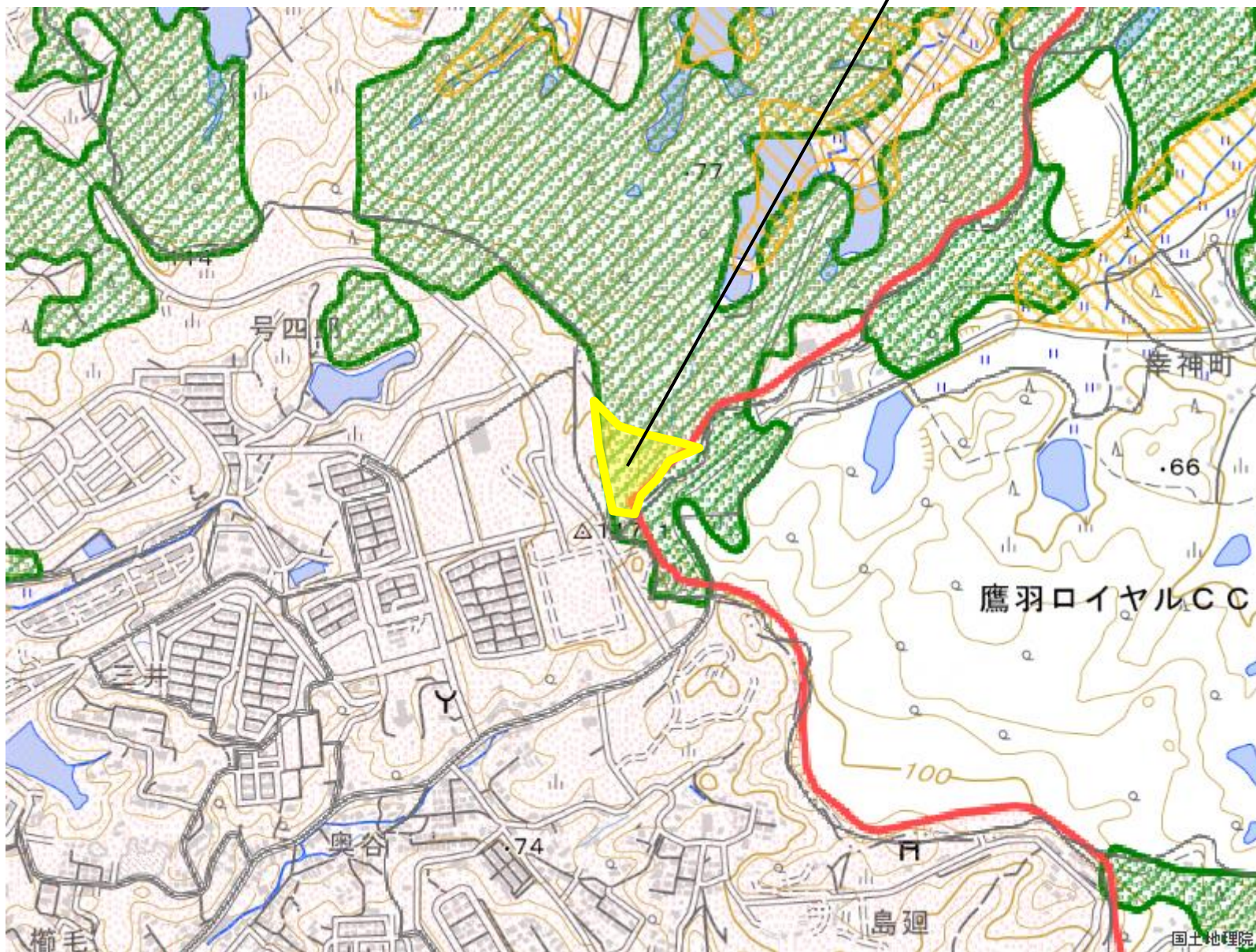
整理番号	変更地域名 (図面番号)	関係 市町村名	変更する面積		変更部分の重複状況(ha)				変更部分の 地目現況(ha)		変更を必要とする理由 (地域設定に伴う土地利用 に関する基本的事項)	関連する 個別規制法 の措置 (予定)	個別規制法の調整状況
			拡大面積 (ha)	縮小面積 (ha)	他地域と の重複		白地地 域の増 減	地目	面積				
					名称	面積				名称			
11	田川森林地域 (7-5)	田川市		1	都	1			その他	1	現況森林ではなくなり、森林としての利用・保全を図る必要がないため。(事業用地(廃棄物処理施設)の造成)	令和3年12月 遠賀川地域森林計画の樹立	林地開発許可: 平成30年3月30日 完了確認: 平成30年6月15日





# 区域変更図

11 田川森林地域(縮) (7-5)



- 拡大(面)
- 縮小(面)
- 都市地域
- 市街化区域
- 市街化調整区域
- その他の用途地域
- 農業地域
- 農用地区域
- 森林地域
- 国有林
- 地域森林計画対象民有林
- 保安林
- 自然公園地域
- 特別地域
- 特別保護地区
- 自然保全地域
- 原生自然環境保全地域
- 特別地区



図の中心位置 : 33.610,130.830 (北緯、東経) 縮尺 1:10000



整理番号12

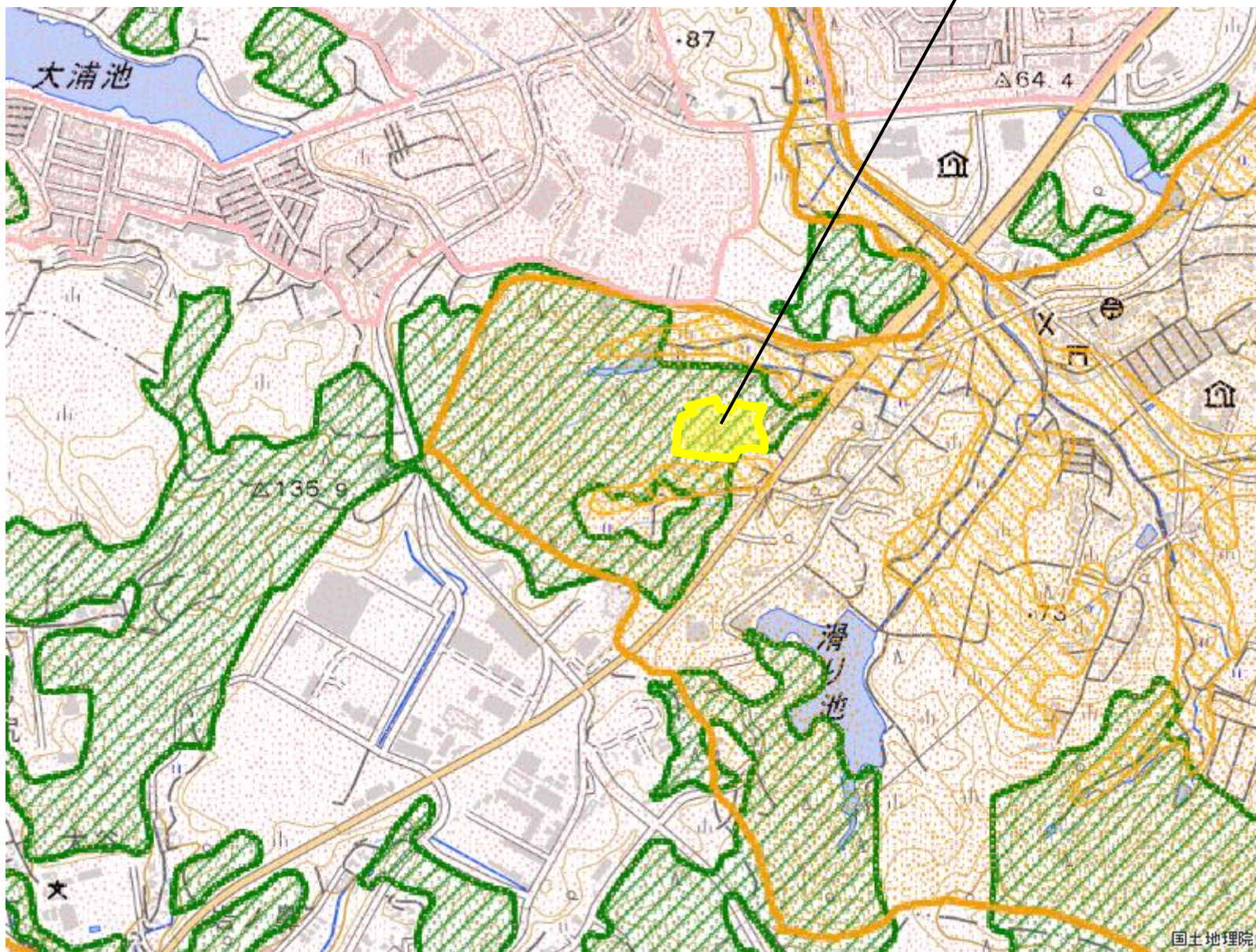
整理番号	変更地域名 (図面番号)	関係 市町村名	変更する面積		変更部分の重複状況(ha)				変更部分の 地目現況(ha)		変更を必要とする理由 (地域設定に伴う土地利用 に関する基本的事項)	関連する 個別規制法 の措置 (予定)	個別規制法の調整状況	
			拡大面積 (ha)	縮小面積 (ha)	他地域と の重複		細区分の 指定状況		白地地 域の増 減	地目				面積
					名称	面積	名称	面積						
12	田川森林地域 (7-5)	田川市		1	都	1			その他	1	現況森林ではなくなり、森林としての利用・保全を図る必要がないため。(事業用地(太陽光発電施設)の造成)	令和3年12月 遠賀川地域森林計画の樹立	林地開発許可: 令和元年11月27日 完了確認: 令和2年6月22日	





# 区域変更図

12 田川森林地域(縮) (7-5)



- 拡大(面)
- 縮小(面)
- 都市地域
- 市街化区域
- 市街化調整区域
- その他の用途地域
- 農業地域
- 農用地区域
- 森林地域
- 国有林
- 地域森林計画対象民有林
- 保安林
- 自然公園地域
- 特別地域
- 特別保護地区
- 自然保全地域
- 原生自然環境保全地域
- 特別地区



図の中心位置 : 33.620,130.820 (北緯、東経) 縮尺 1:10000



整理番号13

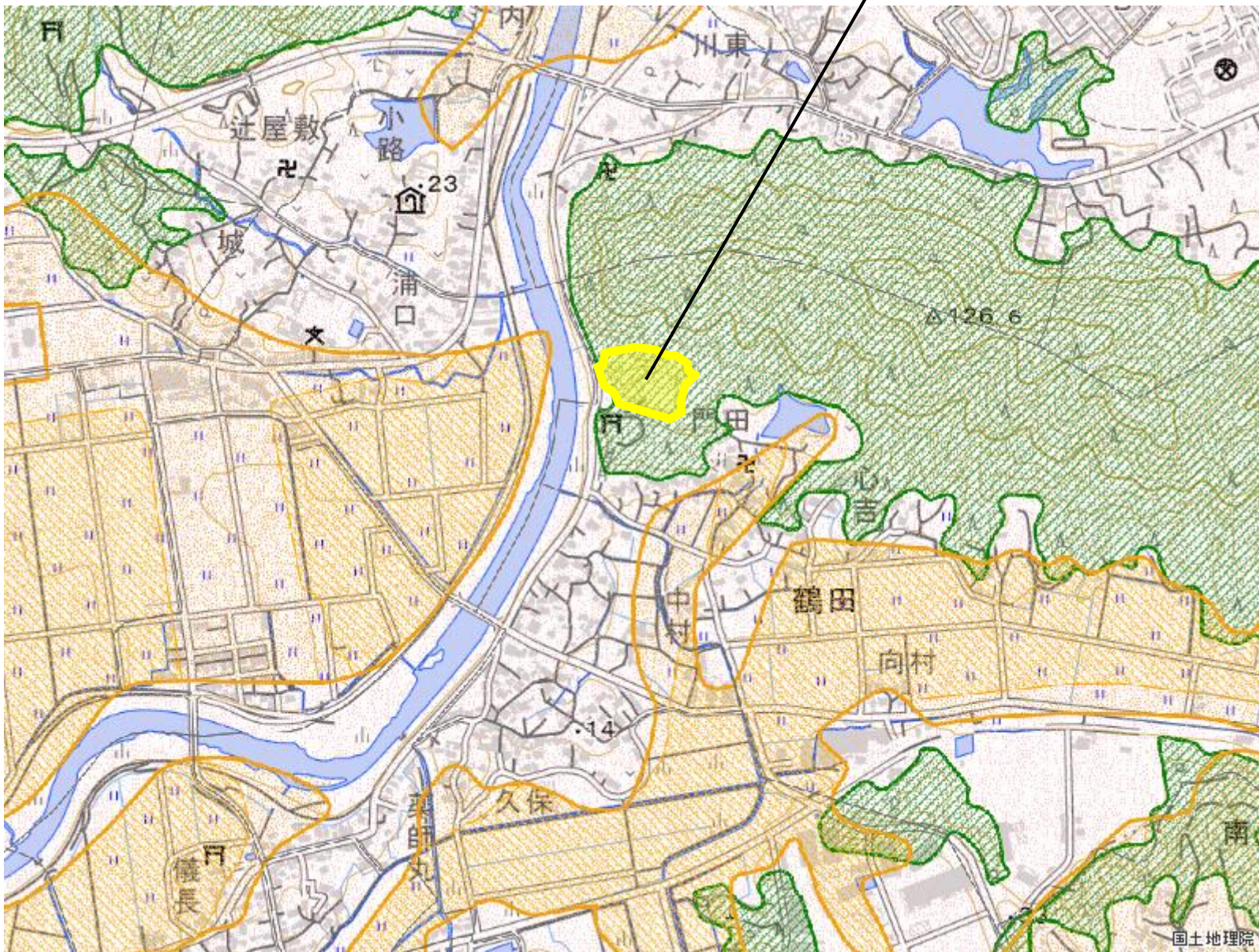
整理番号	変更地域名 (図面番号)	関係 市町村名	変更する面積		変更部分の重複状況(ha)				変更部分の 地目現況(ha)		変更を必要とする理由 (地域設定に伴う土地利用 に関する基本的事項)	関連する 個別規制法 の措置 (予定)	個別規制法の調整状況	
			拡大面積 (ha)	縮小面積 (ha)	他地域と の重複		細区分の 指定状況		白地地 域の増 減	地目				面積
					名称	面積	名称	面積						
13	宮若森林地域 (7-5)	宮若市		1	都	1				その他	1	現況森林ではなくなり、森林としての利用・保全を図る必要がないため。(事業用地(工業用地)の造成)	令和3年12月 遠賀川地域森林計画の樹立	林地開発許可: 平成23年11月10日 完了確認: 平成30年1月9日





# 区域変更図

13 宮若森林地域(縮) (7-5)



- 拡大(面)
- 縮小(面)
- 都市地域
- 市街化区域
- 市街化調整区域
- その他の用途地域
- 農業地域
- 農用地区域
- 森林地域
- 国有林
- 地域森林計画対象民有林
- 保安林
- 自然公園地域
- 特別地域
- 特別保護地区
- 自然保全地域
- 原生自然環境保全地域
- 特別地区



図の中心位置 : 33.730,130.690 (北緯,東経)

縮尺 1:10000

国土地理院



整理番号14

整理番号	変更地域名 (図面番号)	関係 市町村名	変更する面積		変更部分の重複状況(ha)				変更部分の 地目現況(ha)		変更を必要とする理由 (地域設定に伴う土地利用 に関する基本的事項)	関連する 個別規制法 の措置 (予定)	個別規制法の調整状況	
			拡大面積 (ha)	縮小面積 (ha)	他地域と の重複		細区分の 指定状況		白地地 域の増 減	地目				
					名称	面積	名称	面積		地目				面積
14	宮若森林地域 (7-5)	宮若市		4	都	4				その他	4	現況森林ではなくなり、森林としての利用・保全を図る必要がないため。(事業用地(太陽光発電施設)の造成)	令和3年12月 遠賀川地域森林計画の樹立	林地開発許可: 平成30年2月27日 完了確認: 令和元年6月21日









整理番号15

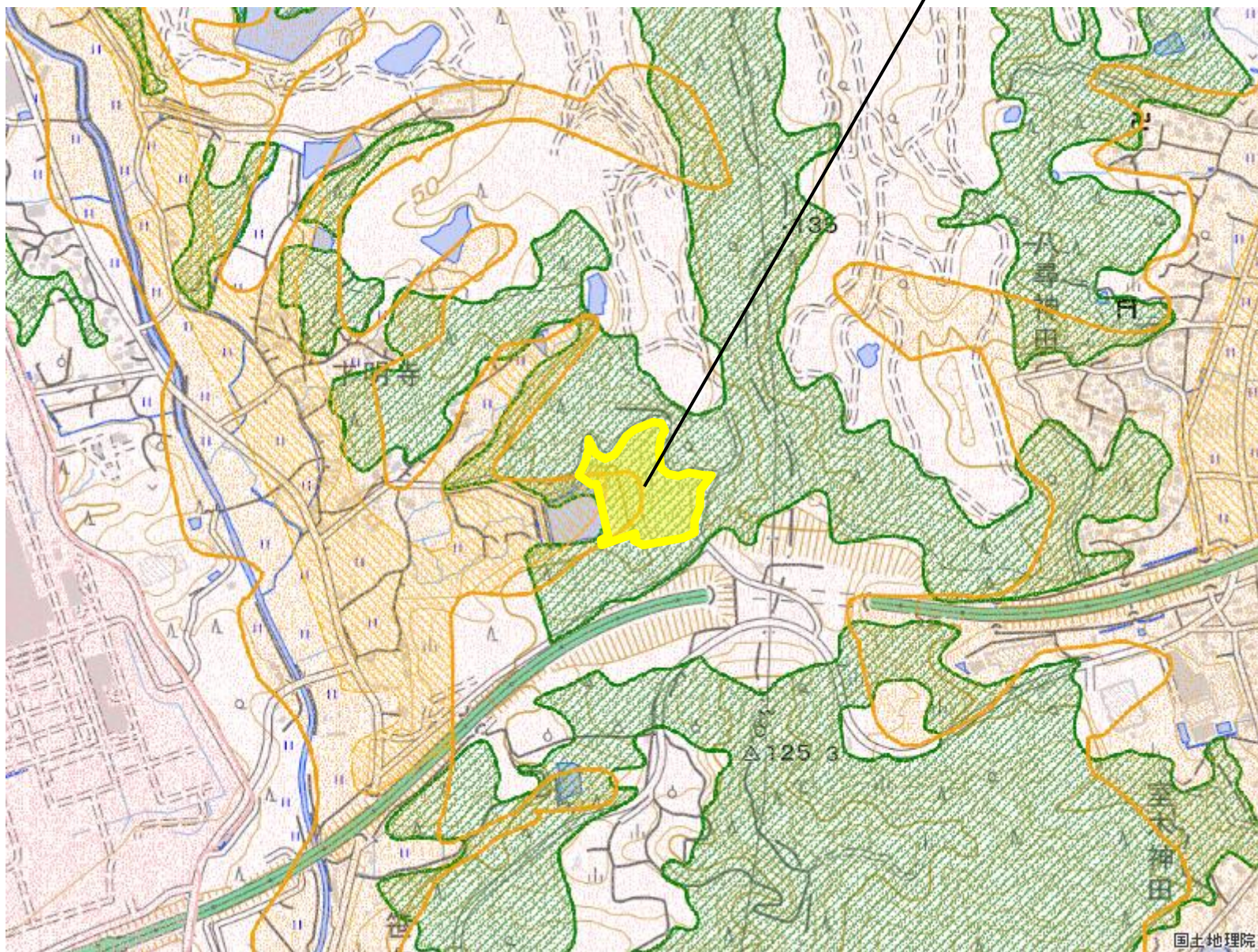
整理番号	変更地域名 (図面番号)	関係 市町村名	変更する面積		変更部分の重複状況(ha)				変更部分の 地目現況(ha)		変更を必要とする理由 (地域設定に伴う土地利用 に関する基本的事項)	関連する 個別規制法 の措置 (予定)	個別規制法の調整状況	
			拡大面積 (ha)	縮小面積 (ha)	他地域と の重複		細区分の 指定状況	白地地 域の増 減	地目	面積				
					名称	面積								名称
15	宮若森林地域 (7-5)	宮若市		3	都	3				その他	3	現況森林ではなくなり、森林としての利用・保全を図る必要がないため。(事業用地(太陽光発電施設)の造成)	令和3年12月 遠賀川地域森林計画の樹立	林地開発許可: 平成30年12月28日 完了確認: 令和元年9月2日





# 区域変更図

15 宮若森林地域(縮) (7-5)



- 拡大(面)
- 縮小(面)
- 都市地域
- 市街化区域
- 市街化調整区域
- その他の用途地域
- 農業地域
- 農用地区域
- 森林地域
- 国有林
- 地域森林計画対象民有林
- 保安林
- 自然公園地域
- 特別地域
- 特別保護地区
- 自然保全地域
- 原生自然環境保全地域
- 特別地区



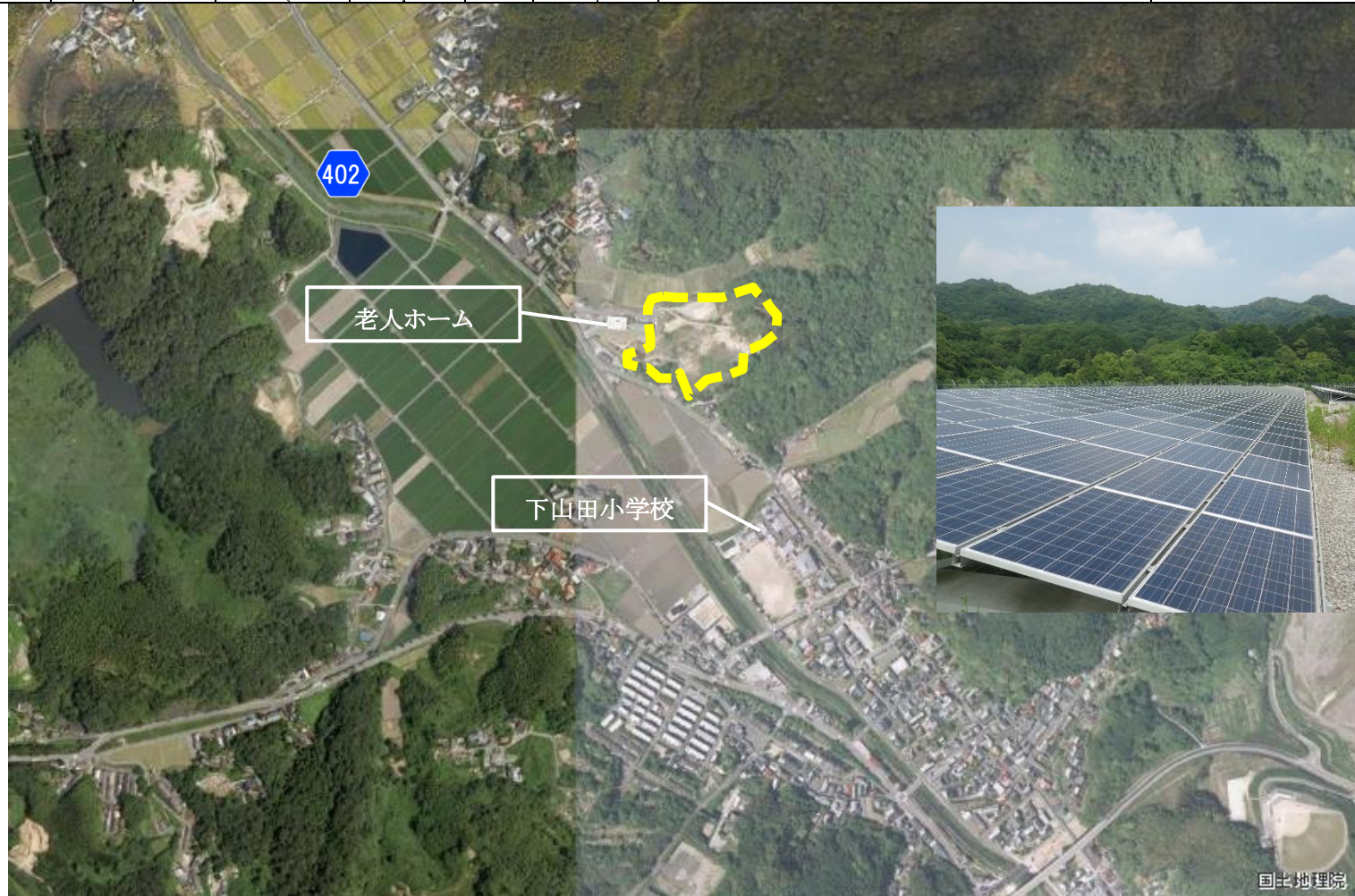
図の中心位置 : 33.760,130.650 (北緯、東経)

縮尺 1:10000



整理番号16

整理番号	変更地域名 (図面番号)	関係 市町村名	変更する面積		変更部分の重複状況(ha)				変更部分の 地目現況(ha)		変更を必要とする理由 (地域設定に伴う土地利用 に関する基本的事項)	関連する 個別規制法 の措置 (予定)	個別規制法の調整状況	
			拡大面積 (ha)	縮小面積 (ha)	他地域と の重複		細区分の 指定状況		白地地 域の増 減	地目				面積
					名称	面積	名称	面積						
16	嘉麻森林地域 (7-5)	嘉麻市		2	都	2				その他	2	現況森林ではなくなり、森林としての利用・保全を図る必要がないため。(事業用地(太陽光発電施設)の造成)	令和3年12月 遠賀川地域森林計画の樹立	林地開発許可: 平成27年12月14日 完了確認: 令和2年7月17日

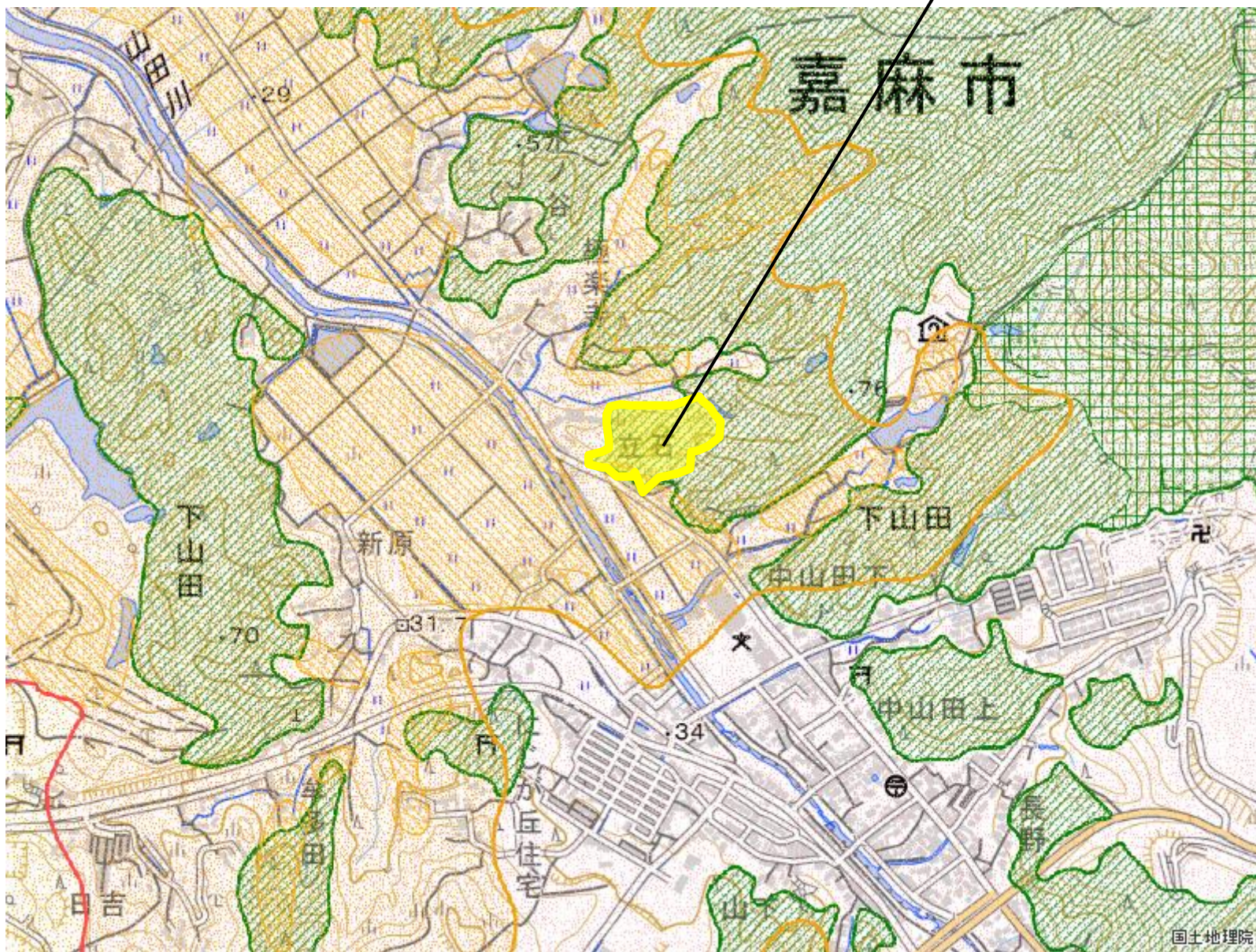


国土地理院



# 区域変更図

16 嘉麻森林地域(縮) (7-5)



- 拡大(面)
- 縮小(面)
- 都市地域
- 市街化区域
- 市街化調整区域
- その他の用途地域
- 農業地域
- 農用地区域
- 森林地域
- 国有林
- 地域森林計画対象民有林
- 保安林
- 自然公園地域
- 特別地域
- 特別保護地区
- 自然保全地域
- 原生自然環境保全地域
- 特別地区



図の中心位置 : 33.580,130.750 (北緯,東経)

縮尺 1:10000



整理番号17

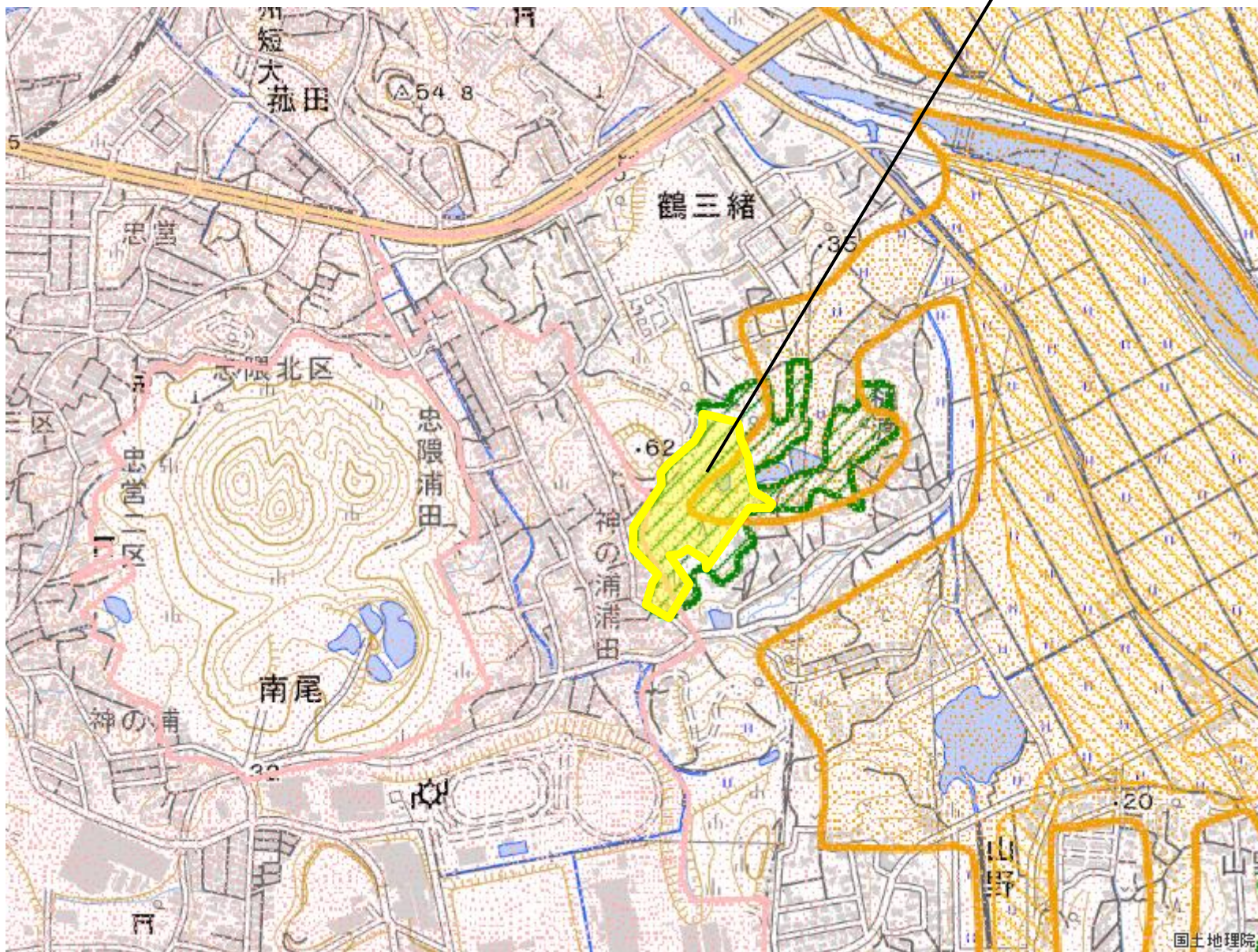
整理番号	変更地域名 (図面番号)	関係市町村名	変更する面積		変更部分の重複状況(ha)				変更部分の 地目現況(ha)		変更を必要とする理由 (地域設定に伴う土地利用 に関する基本的事項)	関連する 個別規制法 の措置 (予定)	個別規制法の調整状況	
			拡大面積 (ha)	縮小面積 (ha)	他地域との 重複		細区分の 指定状況		白地地 域の増 減	地目				面積
					名称	面積	名称	面積						
17	嘉麻森林地域 (7-5)	嘉麻市		3	都	3				その他	3	現況森林ではなくなり、森林としての利用・保全を図る必要がないため。(事業用地(太陽光発電施設)の造成)	令和3年12月 遠賀川地域森林計画の樹立	林地開発許可: 平成29年8月18日 完了確認: 令和元年12月16日





# 区域変更図

17 嘉麻森林地域(縮) (7-5)



- 拡大(面)
- 縮小(面)
- 都市地域
- 市街化区域
- 市街化調整区域
- その他の用途地域
- 農業地域
- 農用地区域
- 森林地域
- 国有林
- 地域森林計画対象民有林
- 保安林
- 自然公園地域
- 特別地域
- 特別保護地区
- 自然保全地域
- 原生自然環境保全地域
- 特別地区



図の中心位置 : 33.620,130.700 (北緯、東経)

縮尺 1:10000



整理番号18

整理番号	変更地域名 (図面番号)	関係 市町村名	変更する面積		変更部分の重複状況 (ha)				変更部分の 地目現況 (ha)		変更を必要とする理由 (地域設定に伴う土地利用 に関する基本的事項)	関連する 個別規制法 の措置 (予定)	個別規制法の調整状況	
			拡大面積 (ha)	縮小面積 (ha)	他地域と の重複		細区分の 指定状況	白地地 域の増 減	地目	面積				
					名称	面積								名称
18	嘉麻森林地域 (7-5)	嘉麻市		2	農	2				その他	2	現況森林ではなくなり、森林としての利用・保全を図る必要がないため。(事業用地(太陽光発電施設)の造成)	令和3年12月 遠賀川地域森林計画の樹立	林地開発許可: 令和元年10月16日 完了確認: 令和3年2月26日

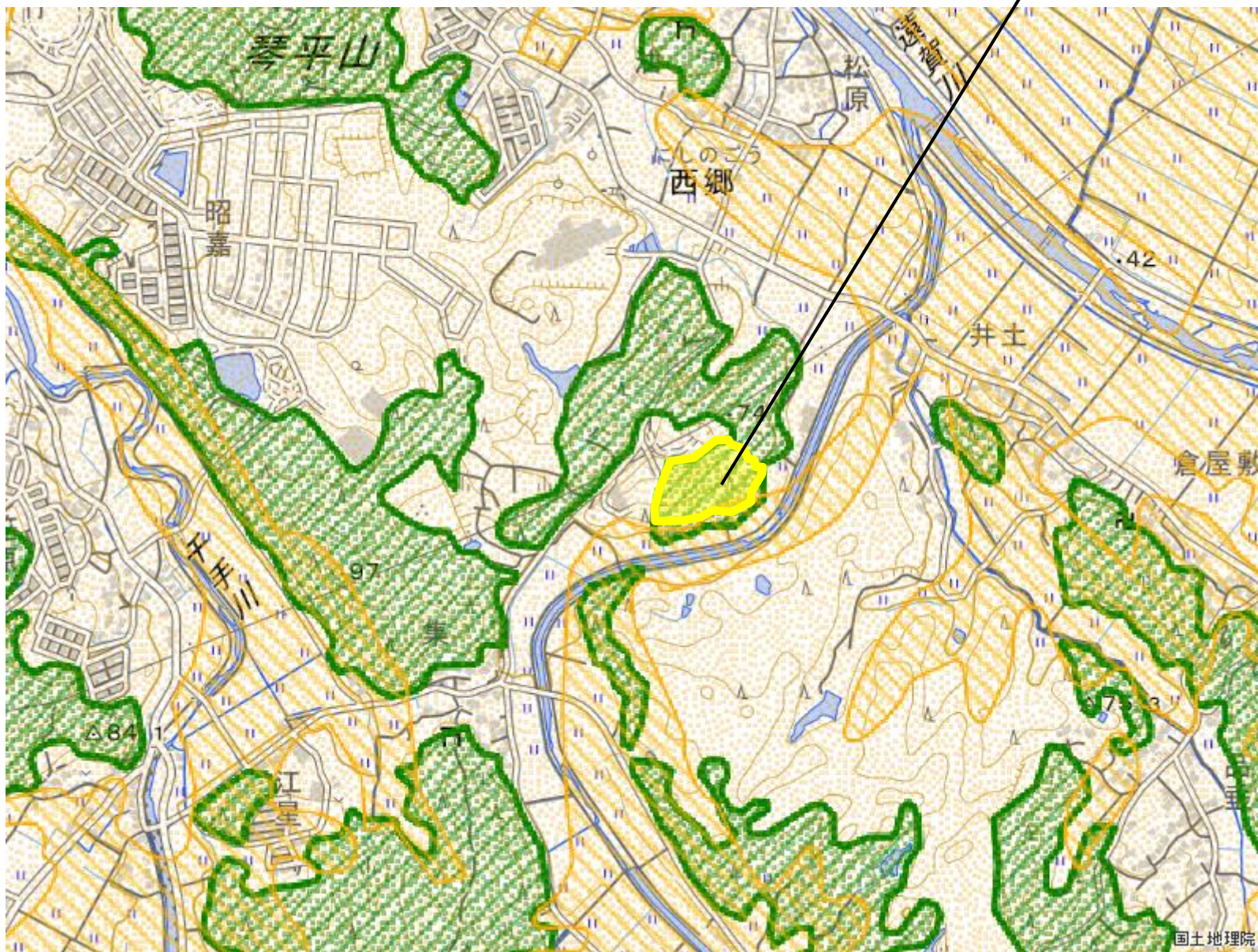


国土地理院



# 区域変更図

18 嘉麻森林地域(縮) (7-5)



- 拡大(面)
- 縮小(面)
- 都市地域
- 市街化区域
- 市街化調整区域
- その他の用途地域
- 農業地域
- 農用地区域
- 森林地域
- 国有林
- 地域森林計画対象民有林
- 保安林
- 自然公園地域
- 特別地域
- 特別保護地区
- 自然保全地域
- 原生自然環境保全地域
- 特別地区



図の中心位置 : 33.550,130.720 (北緯、東経) 縮尺 1:10000



整理番号19

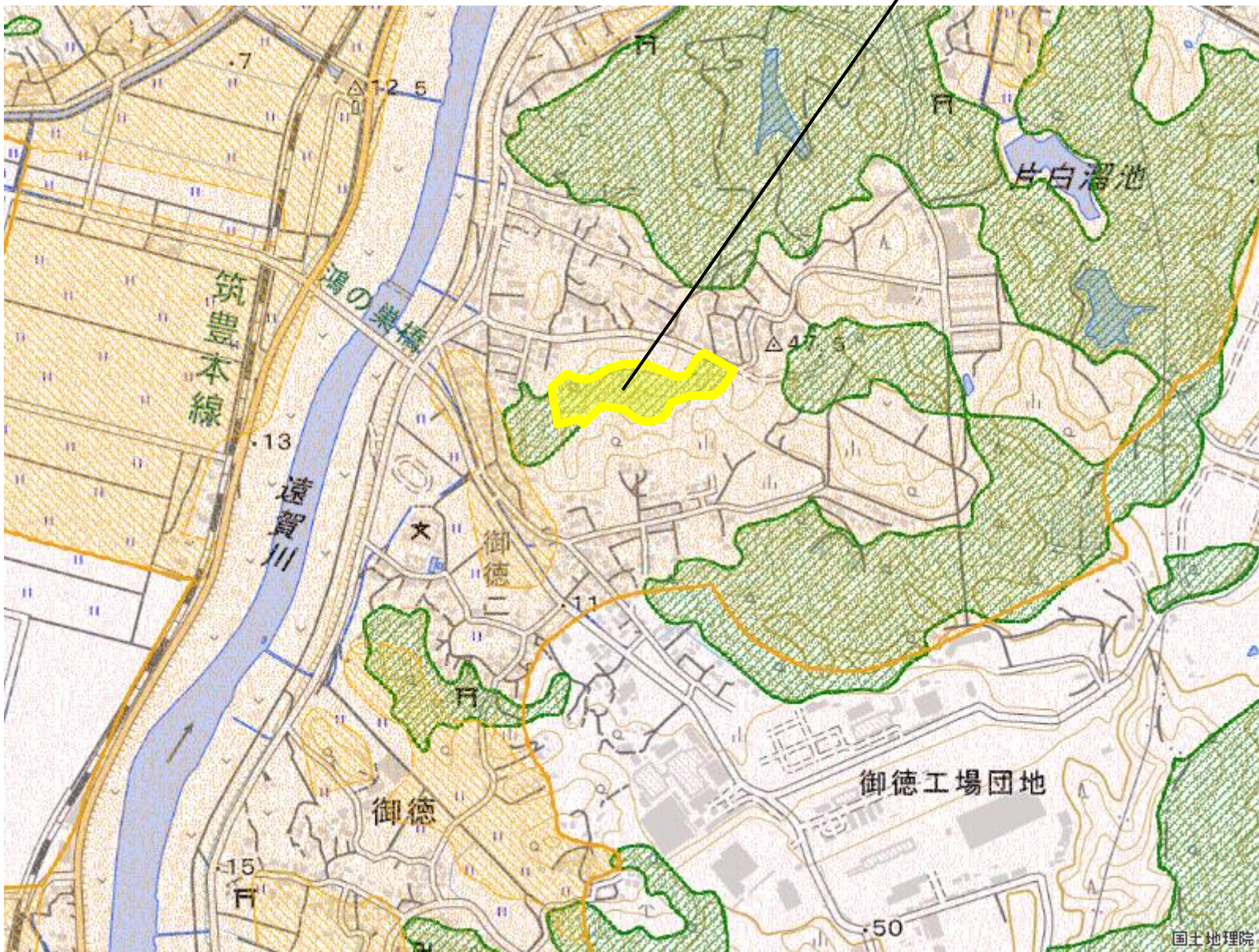
整理番号	変更地域名 (図面番号)	関係 市町村名	変更する面積		変更部分の重複状況(ha)				変更部分の 地目現況(ha)		変更を必要とする理由 (地域設定に伴う土地利用 に関する基本的事項)	関連する 個別規制法 の措置 (予定)	個別規制法の調整状況	
			拡大面積 (ha)	縮小面積 (ha)	他地域との 重複		細区分の 指定状況		白地地 域の増 減	地目				
					名称	面積	名称	面積		地目				面積
19	小竹森林地域 (7-5)	小竹町		2	都	2			その他	2	現況森林ではなくなり、森林としての利用・保全を図る必要がないため。(事業用地(太陽光発電施設)の造成)	令和3年12月 遠賀川地域森林計画の樹立	林地開発許可： 平成26年12月24日 完了確認： 令和2年7月8日	





# 区域変更図

19 小竹森林地域(縮) (7-5)



- 拡大(面)
- 縮小(面)
- 都市地域
- 市街化区域
- 市街化調整区域
- その他の用途地域
- 農業地域
- 農用地区域
- 森林地域
- 国有林
- 地域森林計画対象民有林
- 保安林
- 自然公園地域
- 特別地域
- 特別保護地区
- 自然保全地域
- 原生自然環境保全地域
- 特別地区



図の中心位置 : 33.720,130.720 (北緯,東経)

縮尺 1:10000



整理番号20

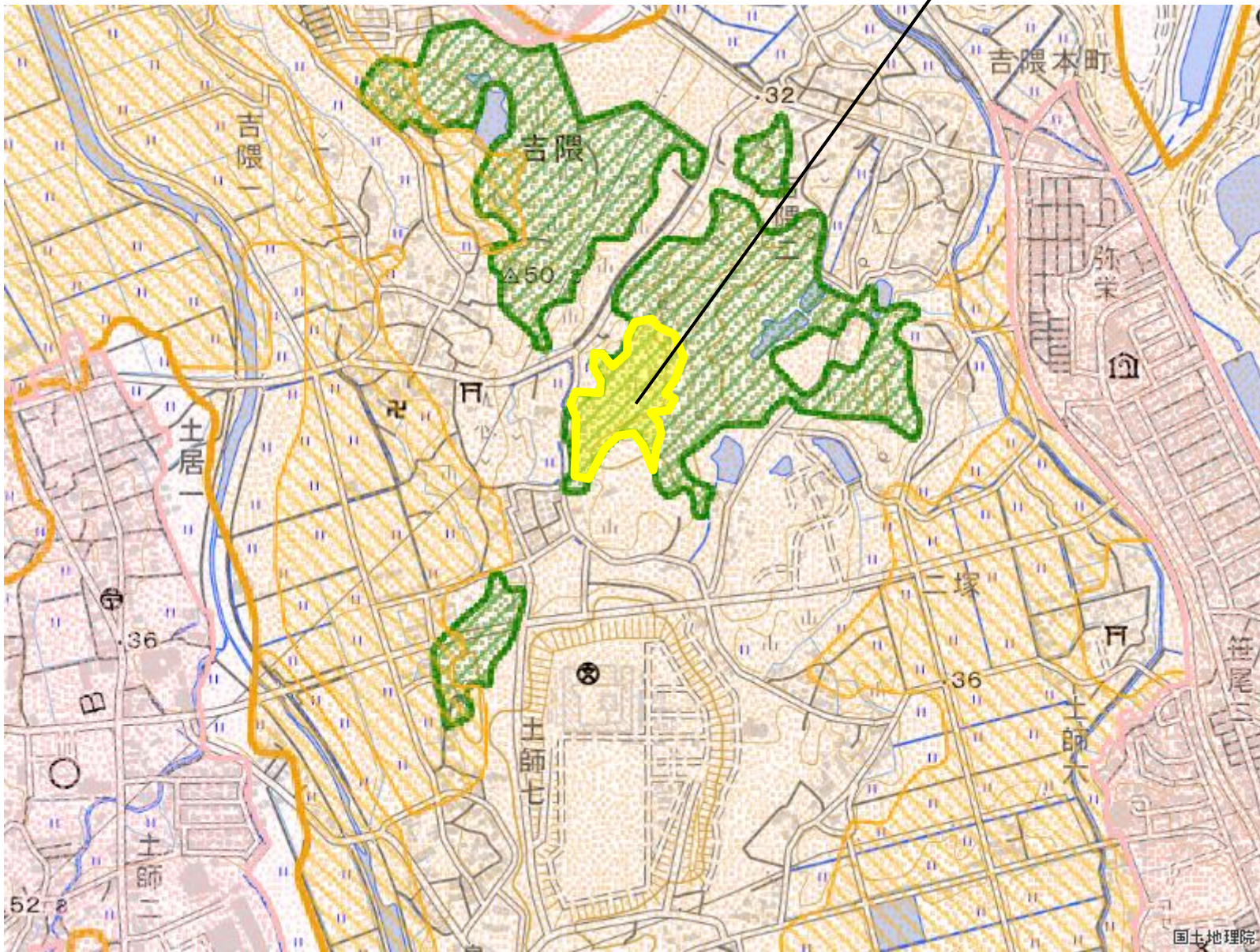
整理番号	変更地域名 (図面番号)	関係 市町村名	変更する面積		変更部分の重複状況(ha)				変更部分の 地目現況(ha)		変更を必要とする理由 (地域設定に伴う土地利用 に関する基本的事項)	関連する 個別規制法 の措置 (予定)	個別規制法の調整状況	
			拡大面積 (ha)	縮小面積 (ha)	他地域との 重複		細区分の 指定状況		白地地 域の増 減	地目				
					名称	面積	名称	面積		地目				面積
20	桂川森林地域 (7-5)	桂川町		2	都農	2				その他	2	現況森林ではなくなり、森林としての利用・保全を図る必要がないため。(事業用地(太陽光発電施設)の造成)	令和3年12月 遠賀川地域森林計画の樹立	林地開発許可: 平成29年3月31日 完了確認: 令和2年8月4日





# 区域変更図

20 桂川森林地域(縮) (7-5)



図の中心位置 : 33.580,130.690 (北緯,東経)

縮尺 1:10000



整理番号21

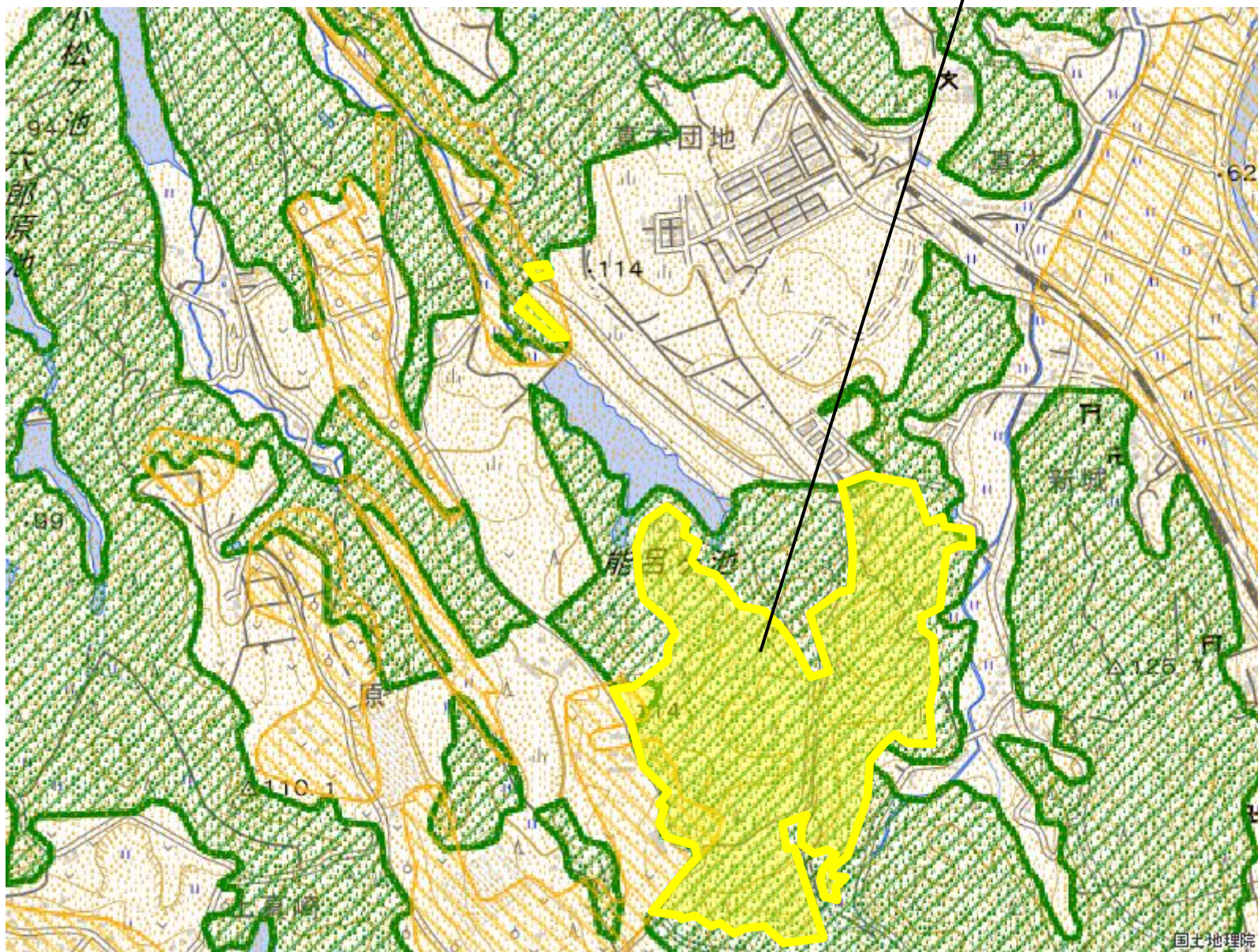
整理番号	変更地域名 (図面番号)	関係 市町村名	変更する面積		変更部分の重複状況(ha)				変更部分の 地目現況(ha)		変更を必要とする理由 (地域設定に伴う土地利用 に関する基本的事項)	関連する 個別規制法 の措置 (予定)	個別規制法の調整状況	
			拡大面積 (ha)	縮小面積 (ha)	他地域と の重複		細区分の 指定状況		白地地 域の増 減	地目				面積
					名称	面積	名称	面積						
21	添田森林地域 川崎森林地域 (7-5)	添田町 川崎町		21	都	21			その他 水面等	20 1	現況森林ではなくなり、森林としての利用・保全を図る必要がないため。(事業用地(太陽光発電施設)の造成)	令和3年12月 遠賀川地域森林計画の樹立	林地開発許可: 平成29年2月3日 完了確認: 平成29年12月26日	





# 区域変更図

21 添田森林地域・川崎森林地域(縮) (7-5)



- 拡大(面)
- 縮小(面)
- 都市地域
- 市街化区域
- 市街化調整区域
- その他の用途地域
- 農業地域
- 農用地区域
- 森林地域
- 国有林
- 地域森林計画対象民有林
- 保安林
- 自然公園地域
- 特別地域
- 特別保護地区
- 自然保全地域
- 原生自然環境保全地域
- 特別地区



図の中心位置 : 33.580,130.830 (北緯,東経) 縮尺 1:10000



整理番号22

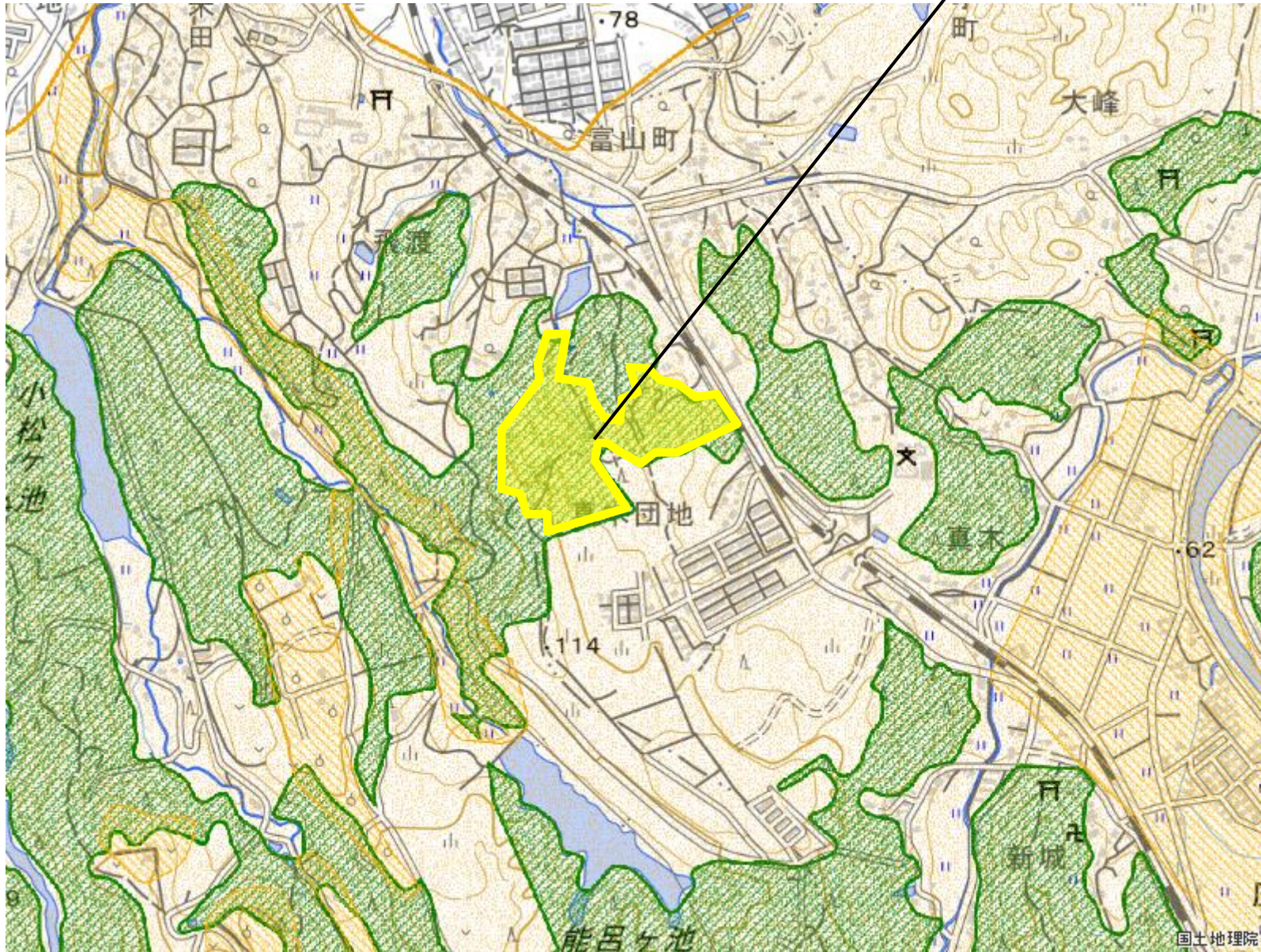
整理番号	変更地域名 (図面番号)	関係 市町村名	変更する面積		変更部分の重複状況(ha)				変更部分の 地目現況(ha)		変更を必要とする理由 (地域設定に伴う土地利用 に関する基本的事項)	関連する 個別規制法 の措置 (予定)	個別規制法の調整状況	
			拡大面積 (ha)	縮小面積 (ha)	他地域と の重複		細区分の 指定状況	白地地 域の増 減	地目	面積				
					名称	面積								名称
22	添田森林地域 (7-5)	添田町		5	都	5				その他 水面等	4 1	現況森林ではなくなり、森林としての利用・保全を図る必要がないため。(事業用地(太陽光発電施設)の造成)	令和3年12月 遠賀川地域森林計画の樹立	林地開発許可: 平成28年8月18日 完了確認: 令和2年2月21日





# 区域変更図

22 添田森林地域(縮) (7-5)



- 拡大(面)
- 縮小(面)
- 都市地域
- 市街化区域
- 市街化調整区域
- その他の用途地域
- 農業地域
- 農用地区域
- 森林地域
- 国有林
- 地域森林計画対象民有林
- 保安林
- 自然公園地域
- 特別地域
- 特別保護地区
- 自然保全地域
- 原生自然環境保全地域
- 特別地区



図の中心位置 : 33.580,130.830 (北緯、東経)

縮尺 1:10000



整理番号23

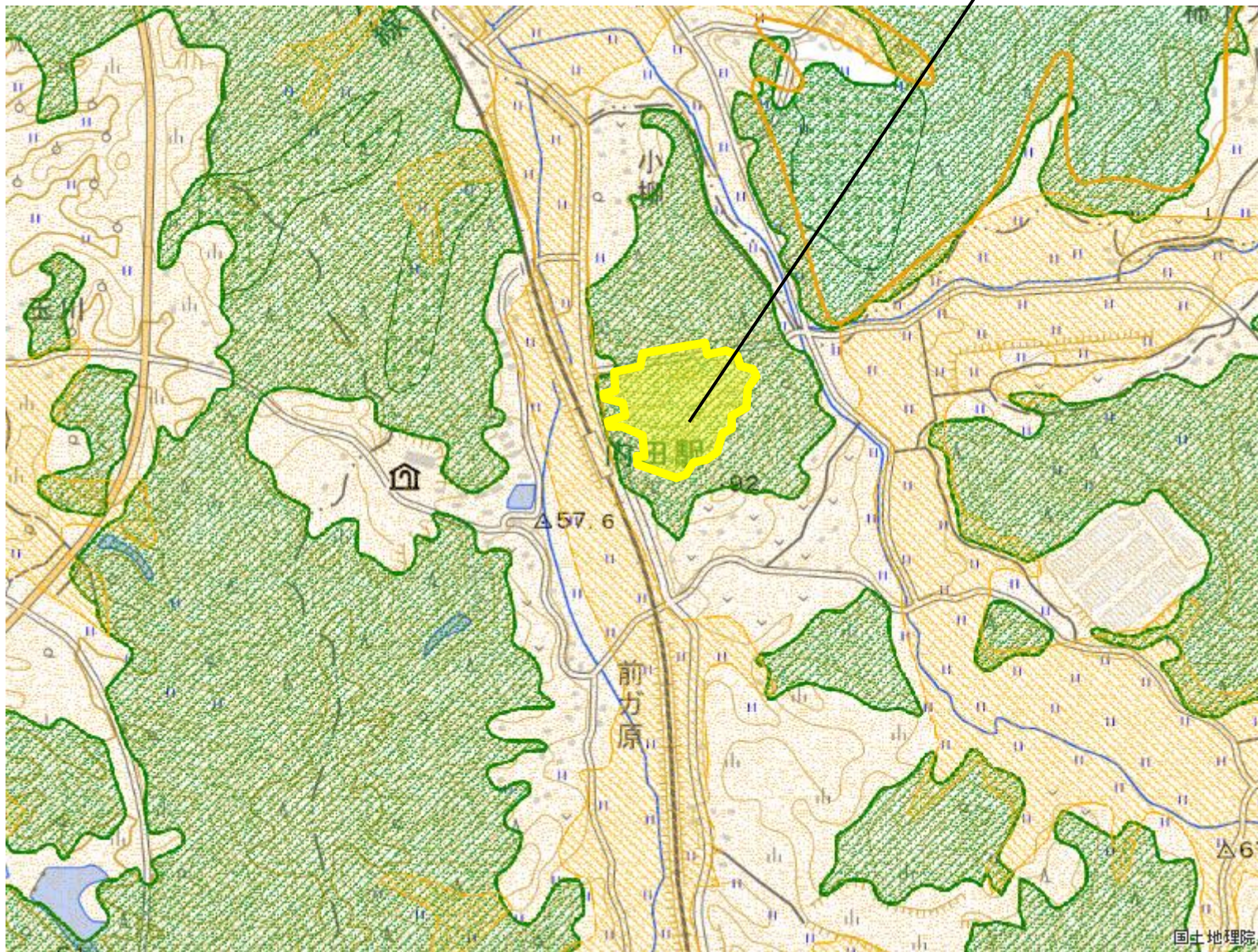
整理番号	変更地域名 (図面番号)	関係 市町村名	変更する面積		変更部分の重複状況(ha)				変更部分の 地目現況(ha)		変更を必要とする理由 (地域設定に伴う土地利用 に関する基本的事項)	関連する 個別規制法 の措置 (予定)	個別規制法の調整状況
			拡大面積 (ha)	縮小面積 (ha)	他地域と の重複		白地地 域の増 減	地目					
					名称	面積		名称	面積	地目			
23	赤森林地域 (7-5)	赤村		3	農	3			その他	3	現況森林ではなくなり、森林としての利用・保全を図る必要がないため。(事業用地(太陽光発電施設)の造成)	令和3年12月 遠賀川地域森林計画の樹立	林地開発許可: 平成27年11月10日 完了確認: 平成29年7月3日





# 区域変更図

23 赤森林地域(縮) (7-5)



- 拡大(面)
- 縮小(面)
- 都市地域
- 市街化区域
- 市街化調整区域
- その他の用途地域
- 農業地域
- 農用地区域
- 森林地域
- 国有林
- 地域森林計画対象民有林
- 保安林
- 自然公園地域
- 特別地域
- 特別保護地区
- 自然保全地域
- 原生自然環境保全地域
- 特別地区



図の中心位置 : 33.640,130.860 (北緯,東経)

縮尺 1:10000



整理番号24

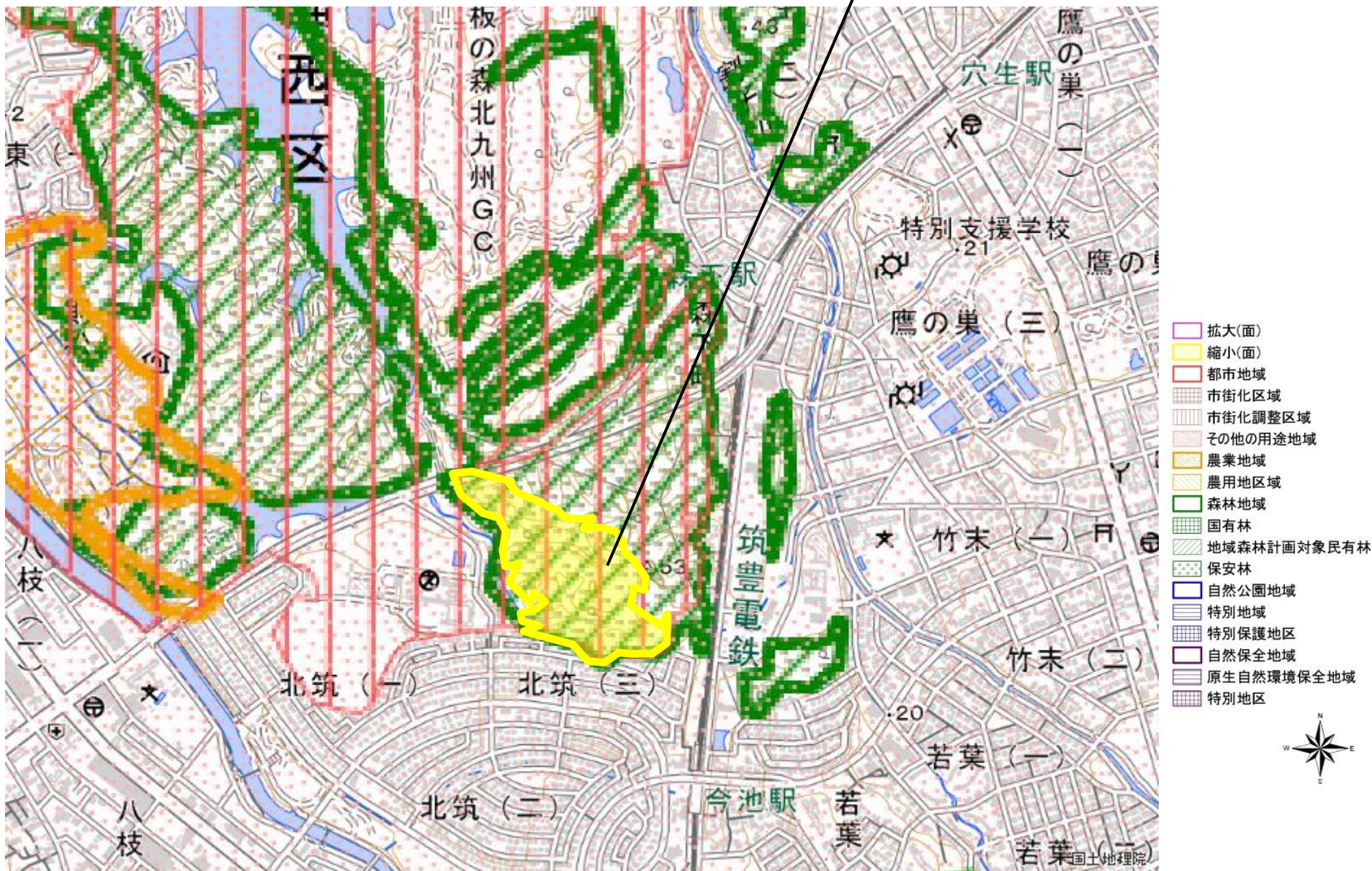
整理番号	変更地域名 (図面番号)	関係市町村名	変更する面積		変更部分の重複状況(ha)			変更部分の地目現況(ha)		変更を必要とする理由 (地域設定に伴う土地利用に関する基本的事項)	関連する個別規制法の措置 (予定)	個別規制法の調整状況	
			拡大面積 (ha)	縮小面積 (ha)	他地域との重複		白地地域の増減	地目	面積				
					名称	面積							名称
24	北九州森林地域 (7-6)	北九州市		6	都	6	調整	6	その他	6	現況森林ではなくなり、森林としての利用・保全を図る必要がないため。(事業用地(学校施設)の造成)	令和3年12月 遠賀川地域森林計画の樹立	林地開発許可: 平成24年7月9日 完了確認: 平成28年11月24日





# 区域変更図

24 北九州森林地域(縮) (7-6)



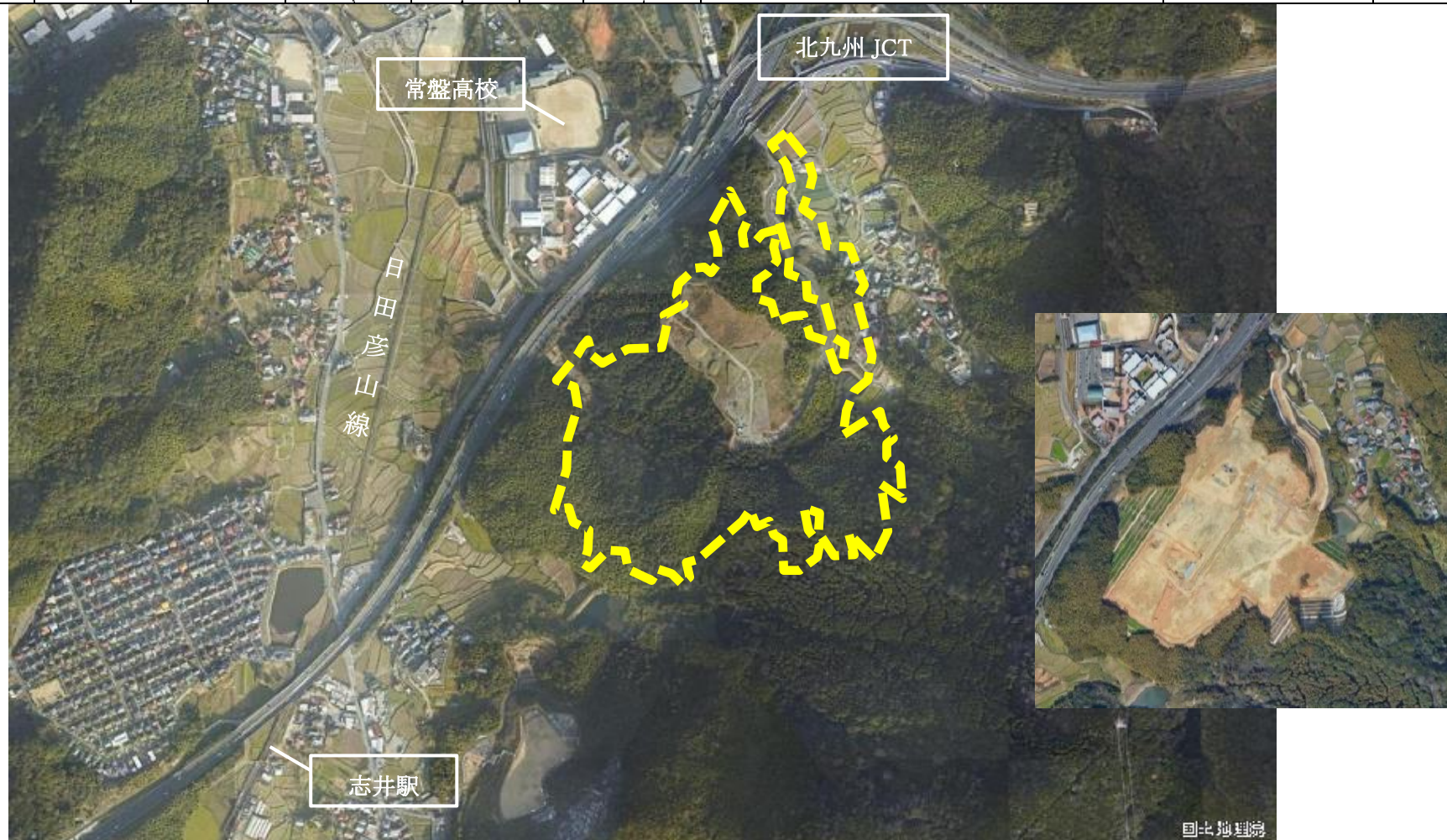
図の中心位置 : 33.850,130.740 (北緯,東経)

縮尺 1:10000



整理番号25

整理番号	変更地域名 (図面番号)	関係 市町村名	変更する面積		変更部分の重複状況(ha)				変更部分の 地目現況(ha)		変更を必要とする理由 (地域設定に伴う土地利用 に関する基本的事項)	関連する 個別規制法 の措置 (予定)	個別規制法の調整状況	
			拡大面積 (ha)	縮小面積 (ha)	他地域と の重複		細区分の 指定状況	白地地 域の増 減	地目	面積				
					名称	面積								名称
25	北九州森林地域 (7-6)	北九州市		19	都農 都	1 18	調整	19		その他	19	現況森林ではなくなり、森林としての利用・保全を図る必要がないため。(事業用地(工場、レジャー施設)の造成)	令和3年12月 遠賀川地域森林計画の樹立	林地開発許可: 平成27年2月17日 完了確認: 令和2年5月18日









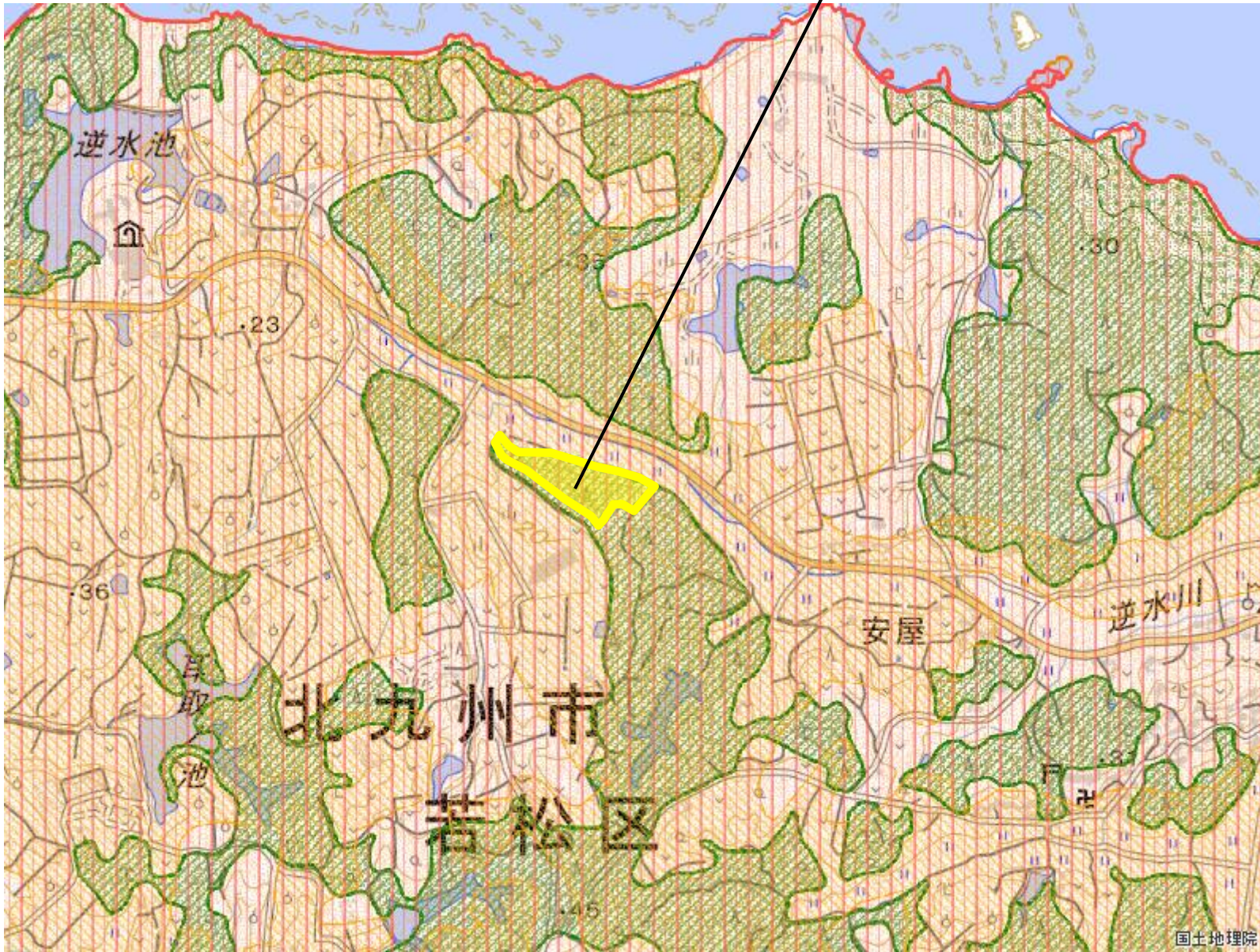
整理番号26

整理番号	変更地域名 (図面番号)	関係 市町村名	変更する面積		変更部分の重複状況(ha)				変更部分の 地目現況(ha)		変更を必要とする理由 (地域設定に伴う土地利用 に関する基本的事項)	関連する 個別規制法 の措置 (予定)	個別規制法の調整状況	
			拡大面積 (ha)	縮小面積 (ha)	他地域と の重複		細区分の 指定状況		白地地 域の増 減	地目				面積
					名称	面積	名称	面積						
26	北九州森林地域 (7-6)	北九州市		2	都農	2	調整 農用	2		農用地	2	現況森林ではなくなり、森林としての利用・保全を図る必要がないため。(事業用地(農用地)の造成)	令和3年12月 遠賀川地域森林計画の樹立	林地開発許可: 平成29年11月10日 完了確認: 平成30年6月15日





26 北九州森林地域(縮) (7-6)



- 拡大(面)
- 縮小(面)
- 都市地域
- 市街化区域
- 市街化調整区域
- その他の用途地域
- 農業地域
- 農用地区域
- 森林地域
- 国有林
- 地域森林計画対象民有林
- 保安林
- 自然公園地域
- 特別地域
- 特別保護地区
- 自然保全地域
- 原生自然環境保全地域
- 特別地区



図の中心位置 : 33.930,130.710 (北緯,東経)

縮尺 1:10000



整理番号27

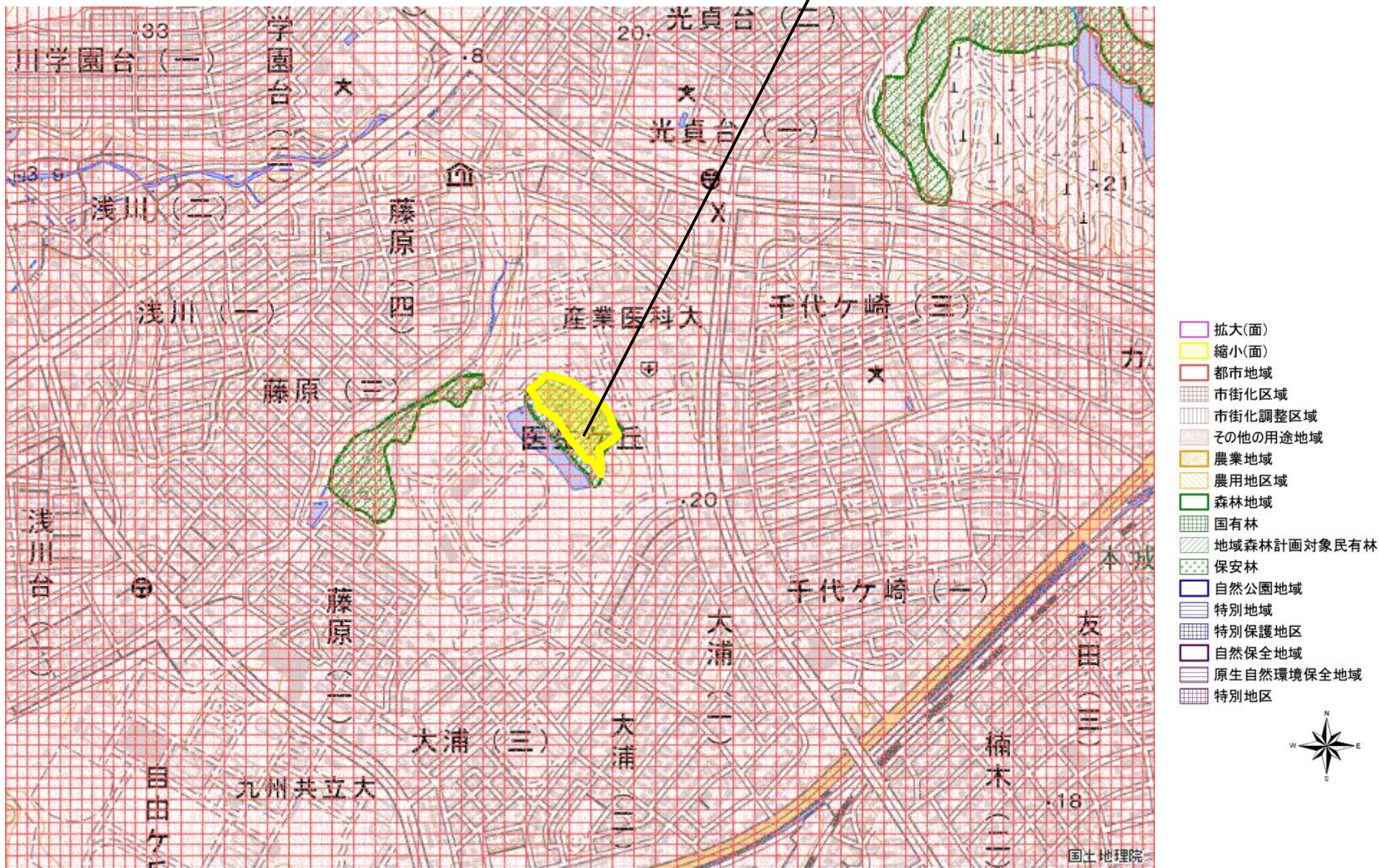
整理番号	変更地域名 (図面番号)	関係 市町村名	変更する面積		変更部分の重複状況(ha)				変更部分の 地目現況(ha)		変更を必要とする理由 (地域設定に伴う土地利用 に関する基本的事項)	関連する 個別規制法 の措置 (予定)	個別規制法の調整状況	
			拡大面積 (ha)	縮小面積 (ha)	他地域と の重複		白地地 域の増 減	地目						
					名称	面積		名称	面積	地目				面積
27	北九州森林地域 (7-6)	北九州市		1	都	1	市街	1		その他	1	現況森林ではなくなり、森林としての利用・保全を図る必要がないため。(事業用地(病院)の造成)	令和3年12月 遠賀川地域森林計画の樹立	林地開発許可: 令和元年9月5日 完了確認: 令和2年12月16日





# 区域変更図

27 北九州森林地域(縮) (7-6)



図の中心位置 : 33.880,130.710 (北緯、東経)

縮尺 1:10000



整理番号28

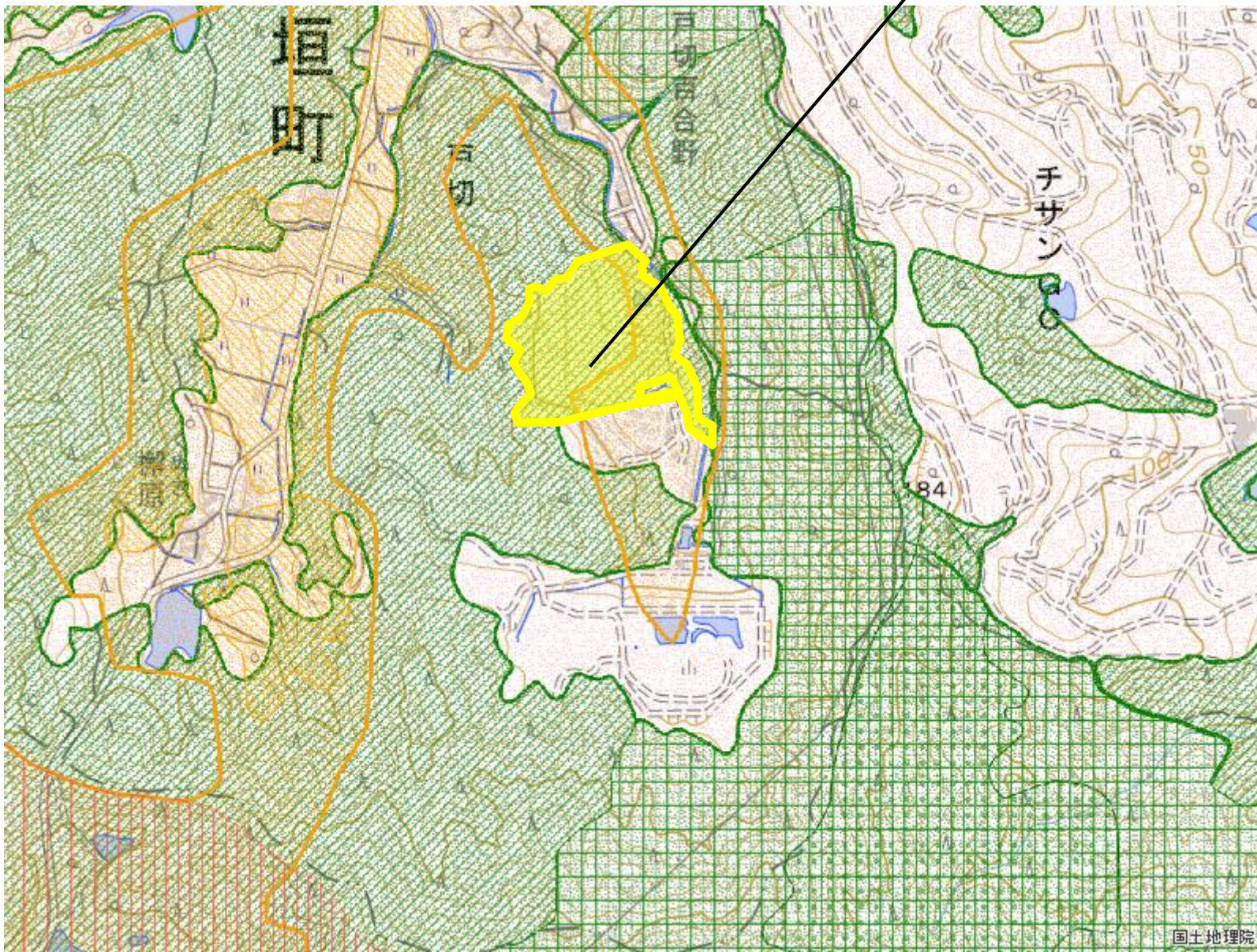
整理番号	変更地域名 (図面番号)	関係 市町村名	変更する面積		変更部分の重複状況(ha)				変更部分の 地目現況(ha)		変更を必要とする理由 (地域設定に伴う土地利用 に関する基本的事項)	関連する 個別規制法 の措置 (予定)	個別規制法の調整状況
			拡大面積 (ha)	縮小面積 (ha)	他地域と の重複		白地地 域の増 減	地目	面積				
					名称	面積				名称			
28	岡垣森林地域 (7-6)	岡垣町		6	都	6			その他	6	現況森林ではなくなり、森林としての利用・保全を図る必要がないため。(事業用地(太陽光発電施設)の造成)	令和3年12月 遠賀川地域森林計画の樹立	林地開発許可: 平成27年6月1日 完了確認: 令和元年6月21日





# 区域変更図

28 岡垣森林地域(縮) (7-6)



- 拡大(面)
- 縮小(面)
- 都市地域
- 市街化区域
- 市街化調整区域
- その他の用途地域
- 農業地域
- 農用地区域
- 森林地域
- 国有林
- 地域森林計画対象民有林
- 保安林
- 自然公園地域
- 特別地域
- 特別保護地区
- 自然保全地域
- 原生自然環境保全地域
- 特別地区



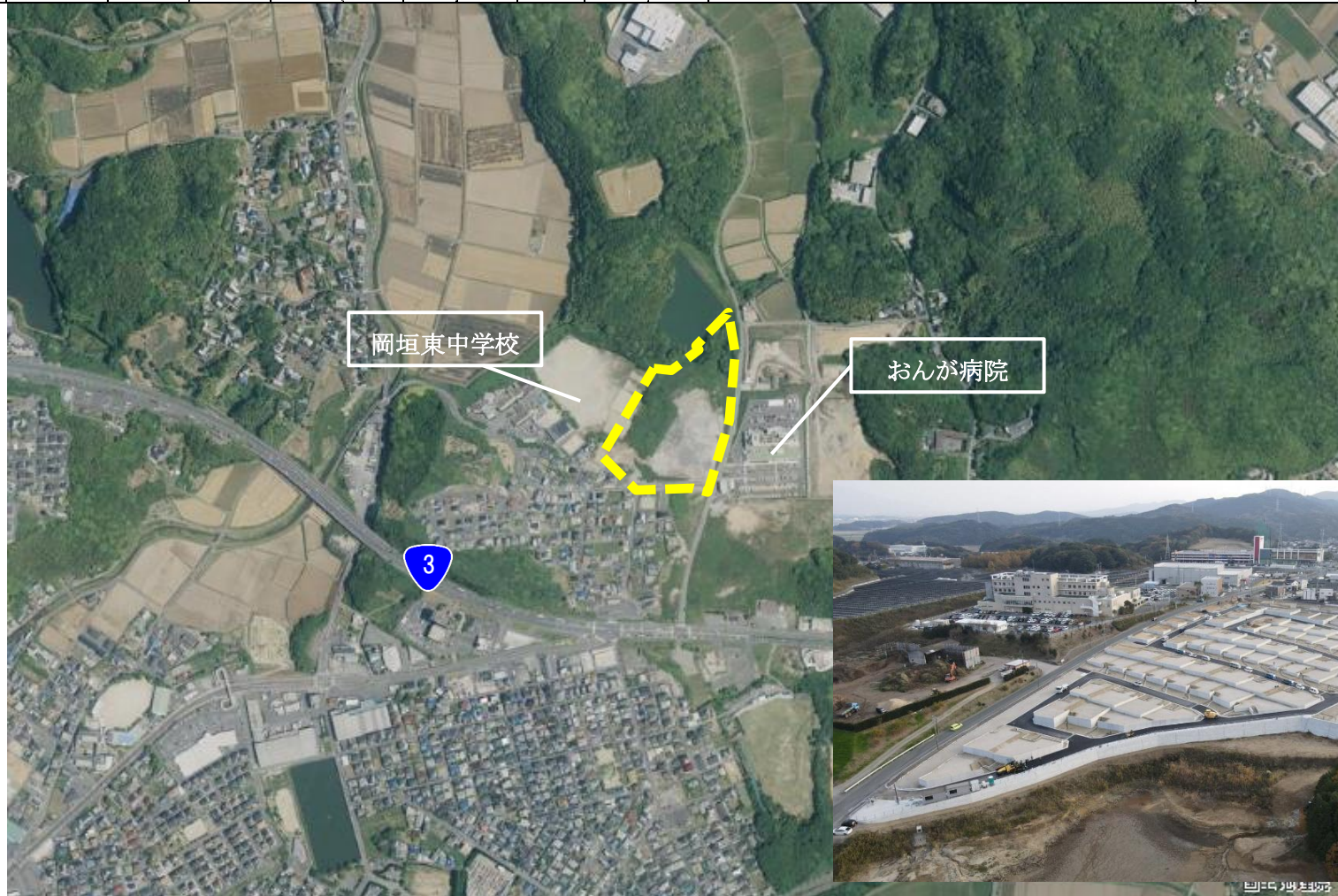
図の中心位置 : 33.820,130.640 (北緯,東経)

縮尺 1:10000



整理番号29

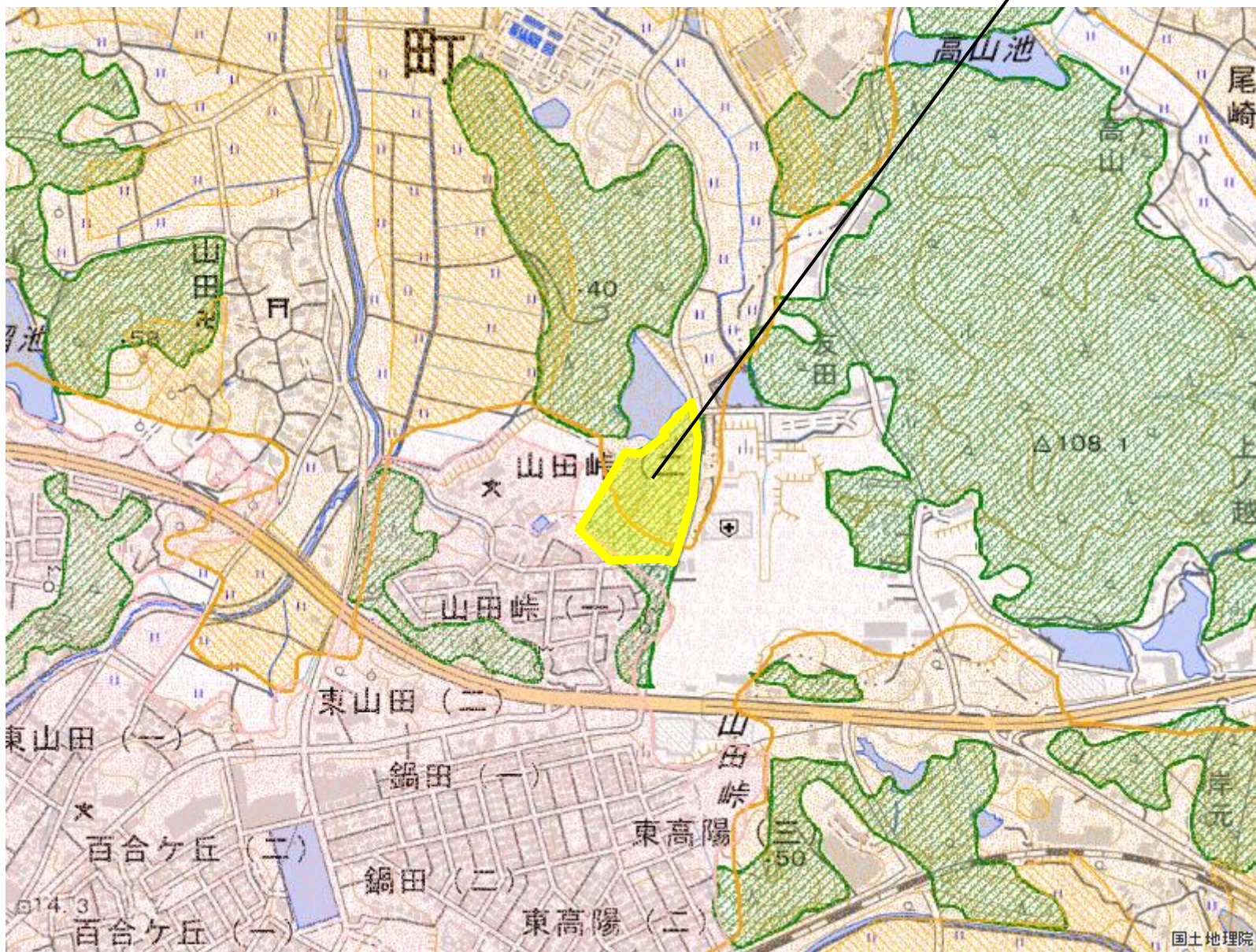
整理番号	変更地域名 (図面番号)	関係市町村名	変更する面積		変更部分の重複状況(ha)				変更部分の地目現況(ha)		変更を必要とする理由 (地域設定に伴う土地利用に関する基本的事項)	関連する個別規制法の措置 (予定)	個別規制法の調整状況	
			拡大面積 (ha)	縮小面積 (ha)	他地域との重複		細区分の指定状況		白地地域の増減	地目				面積
					名称	面積	名称	面積						
29	岡垣森林地域 (7-6)	岡垣町		3	都	3				宅地 2 道路 1	現況森林ではなくなり、森林としての利用・保全を図る必要がないため。(事業用地(住宅団地)の造成)	令和3年12月 遠賀川地域森林計画の樹立	林地開発許可: 平成30年10月31日 完了確認: 令和3年2月26日	





# 区域変更図

29 岡垣森林地域(縮) (7-6)



- 拡大(面)
- 縮小(面)
- 都市地域
- 市街化区域
- 市街化調整区域
- その他の用途地域
- 農業地域
- 農用地区域
- 森林地域
- 国有林
- 地域森林計画対象民有林
- 保安林
- 自然公園地域
- 特別地域
- 特別保護地区
- 自然保全地域
- 原生自然環境保全地域
- 特別地区

図の中心位置 : 33.850,130.640 (北緯,東経) 縮尺 1:10000



整理番号30

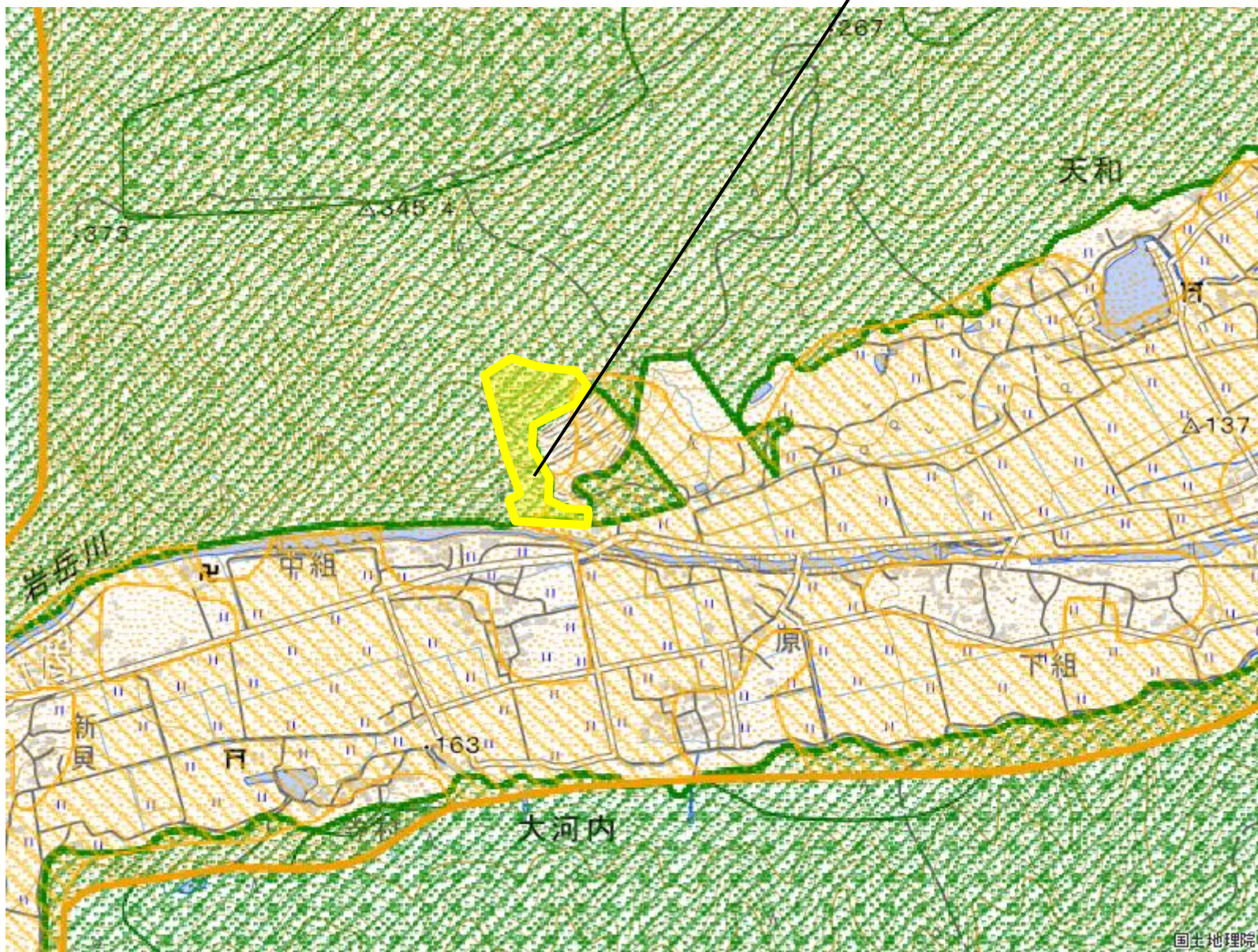
整理番号	変更地域名 (図面番号)	関係 市町村名	変更する面積		変更部分の重複状況(ha)				変更部分の 地目現況(ha)		変更を必要とする理由 (地域設定に伴う土地利用 に関する基本的事項)	関連する 個別規制法 の措置 (予定)	個別規制法の調整状況	
			拡大面積 (ha)	縮小面積 (ha)	他地域と の重複		白地地 域の増 減	地目現況(ha)						
					名称	面積		名称	面積	地目				面積
30	豊前森林地域 (7-7)	豊前市		2	農	2				その他	2	現況森林ではなくなり、森林としての利用・保全を図る必要がないため。(事業用地(太陽光発電施設)の造成)	令和3年12月 遠賀川地域森林計画の樹立	林地開発許可: 平成28年4月18日 完了確認: 令和2年9月3日





# 区域変更図

30 豊前森林地域(縮) (7-7)



- 拡大(面)
- 縮小(面)
- 都市地域
- 市街化区域
- 市街化調整区域
- その他の用途地域
- 農業地域
- 農用地区域
- 森林地域
- 国有林
- 地域森林計画対象民有林
- 保安林
- 自然公園地域
- 特別地域
- 特別保護地区
- 自然保全地域
- 原生自然環境保全地域
- 特別地区



図の中心位置 : 33.560,131.070 (北緯,東経)

縮尺 1:10000



整理番号31

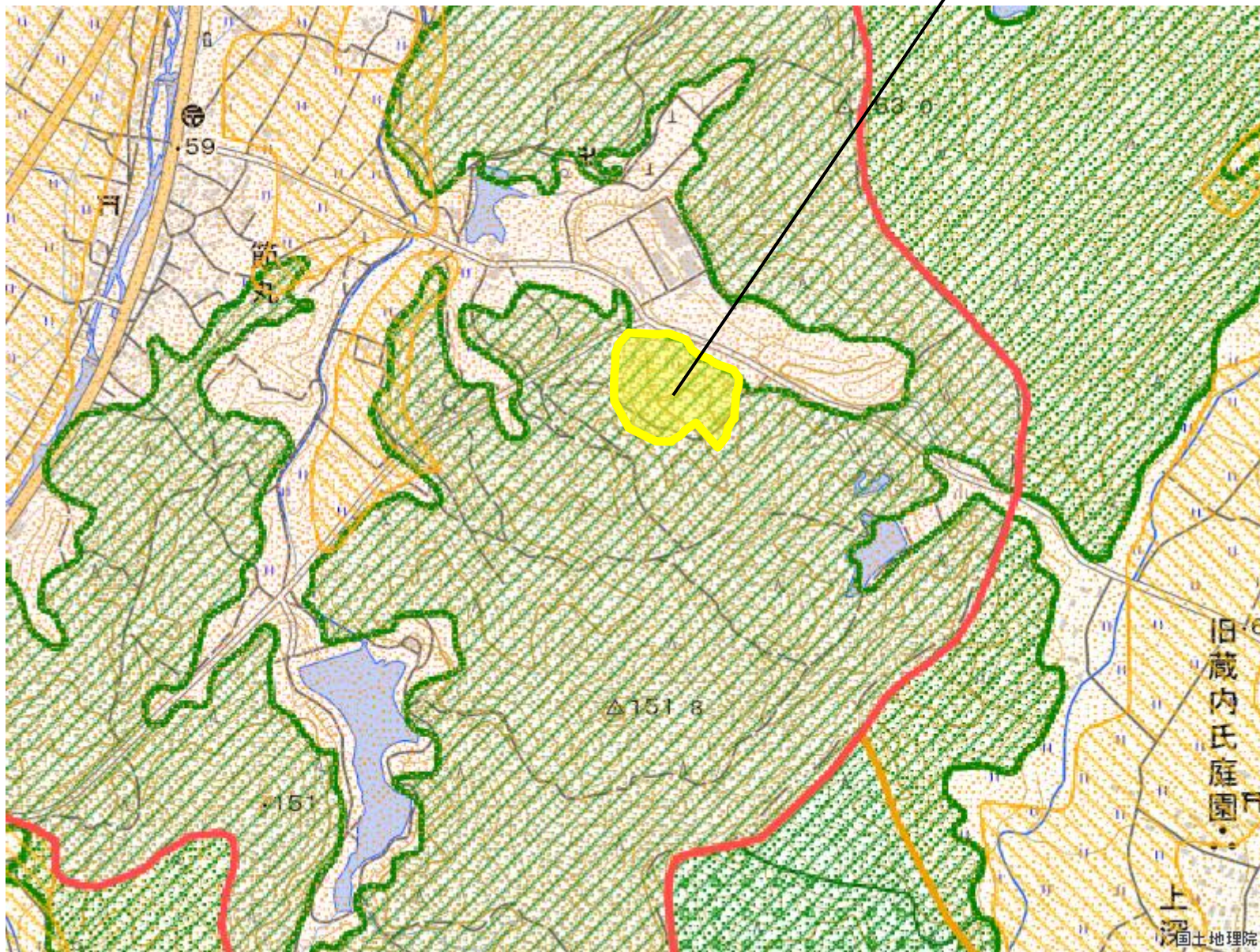
整理番号	変更地域名 (図面番号)	関係 市町村名	変更する面積		変更部分の重複状況(ha)				変更部分の 地目現況(ha)		変更を必要とする理由 (地域設定に伴う土地利用 に関する基本的事項)	関連する 個別規制法 の措置 (予定)	個別規制法の調整状況	
			拡大面積 (ha)	縮小面積 (ha)	他地域と の重複		細区分の 指定状況	白地地 域の増 減	地目	面積				
					名称	面積								名称
31	みやこ森林地域 (7-7)	みやこ町		3	農	3				その他	3	現況森林ではなくなり、森林としての利用・保全を図る必要がないため。(事業用地(太陽光発電施設)の造成)	令和3年12月 遠賀川地域森林計画の樹立	林地開発許可: 平成27年1月21日 完了確認: 平成30年9月26日





# 区域変更図

31 みやこ森林地域(縮) (7-7)



- 拡大(面)
- 縮小(面)
- 都市地域
- 市街化区域
- 市街化調整区域
- その他の用途地域
- 農業地域
- 農用地区域
- 森林地域
- 国有林
- 地域森林計画対象民有林
- 保安林
- 自然公園地域
- 特別地域
- 特別保護地区
- 自然保全地域
- 原生自然環境保全地域
- 特別地区



図の中心位置 : 33.640,130.980 (北緯,東経)

縮尺 1:10000



整理番号32

整理番号	変更地域名 (図面番号)	関係 市町村名	変更する面積		変更部分の重複状況(ha)				変更部分の 地目現況(ha)		変更を必要とする理由 (地域設定に伴う土地利用 に関する基本的事項)	関連する 個別規制法 の措置 (予定)	個別規制法の調整状況
			拡大面積 (ha)	縮小面積 (ha)	他地域と の重複		白地地 域の増 減	地目	面積				
					名称	面積				名称			
32	みやこ森林地域 (7-7)	みやこ町		19	農	19			その他	19	現況森林ではなくなり、森林としての利用・保全を図る必要がないため。(事業用地(太陽光発電施設)の造成)	令和3年12月 遠賀川地域森林計画の樹立	林地開発許可: 平成30年12月10日 完了確認: 令和3年1月29日

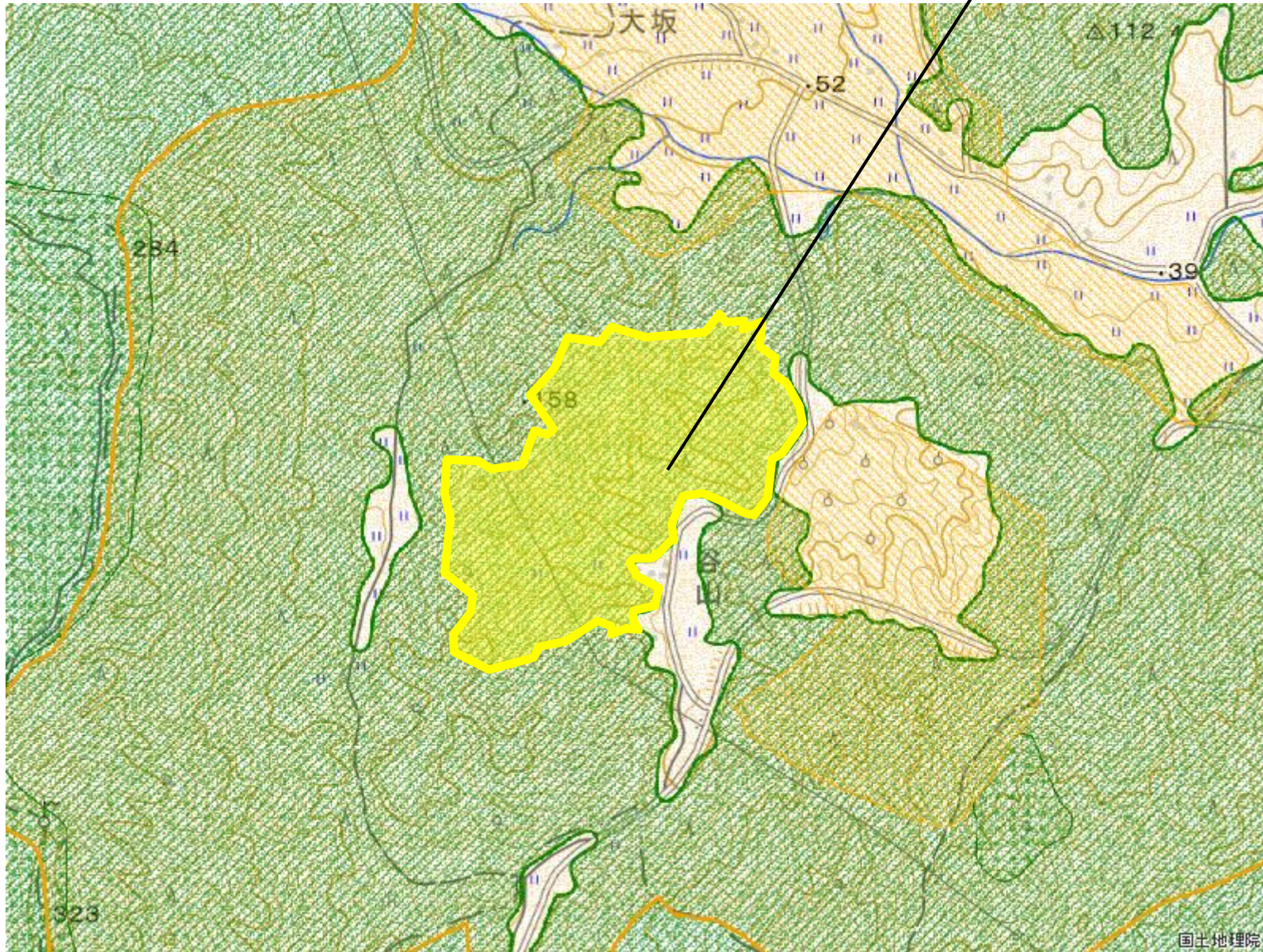


国土地理院



# 区域変更図

32 みやこ森林地域(縮) (7-7)



- 拡大(面)
- 縮小(面)
- 都市地域
- 市街化区域
- 市街化調整区域
- その他の用途地域
- 農業地域
- 農用地区域
- 森林地域
- 国有林
- 地域森林計画対象民有林
- 保安林
- 自然公園地域
- 特別地域
- 特別保護地区
- 自然保全地域
- 原生自然環境保全地域
- 特別地区



図の中心位置 : 33.650,130.900 (北緯、東経)

縮尺 1:10000



整理番号33

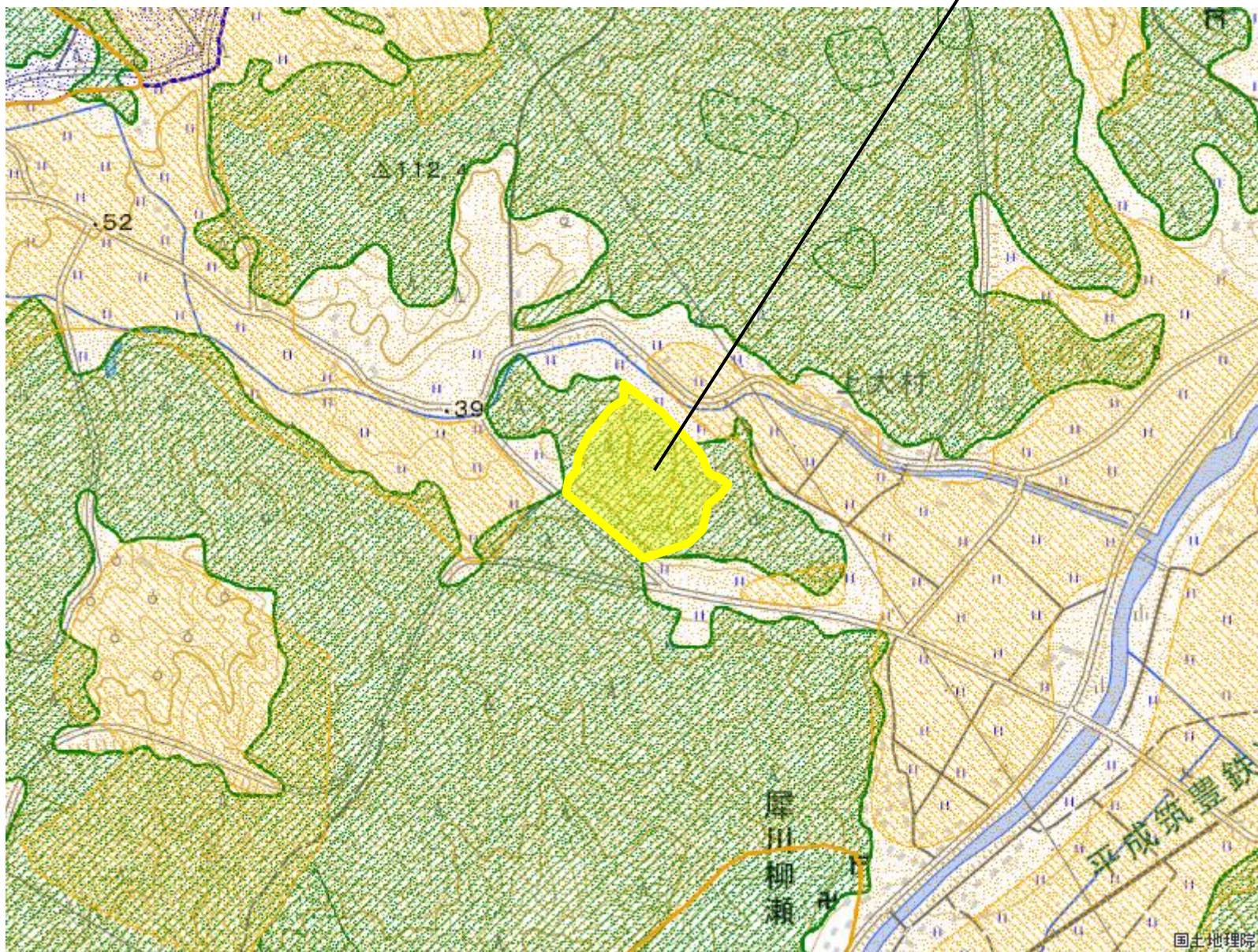
整理番号	変更地域名 (図面番号)	関係 市町村名	変更する面積		変更部分の重複状況(ha)				変更部分の 地目現況(ha)		変更を必要とする理由 (地域設定に伴う土地利用 に関する基本的事項)	関連する 個別規制法 の措置 (予定)	個別規制法の調整状況	
			拡大面積 (ha)	縮小面積 (ha)	他地域と の重複		白地地 域の増 減	地目	面積					
					名称	面積				名称				面積
33	みやこ森林地域 (7-7)	みやこ町		4	農	4				その他	4	現況森林ではなくなり、森林としての利用・保全を図る必要がないため。(事業用地(太陽光発電施設)の造成)	令和3年12月 遠賀川地域森林計画の樹立	林地開発許可: 平成31年4月19日 完了確認: 令和2年9月3日





# 区域変更図

33 みやこ森林地域(縮) (7-7)



- 拡大(面)
- 縮小(面)
- 都市地域
- 市街化区域
- 市街化調整区域
- その他の用途地域
- 農業地域
- 農用地区域
- 森林地域
- 国有林
- 地域森林計画対象民有林
- 保安林
- 自然公園地域
- 特別地域
- 特別保護地区
- 自然保全地域
- 原生自然環境保全地域
- 特別地区



図の中心位置 : 33.650,130.920 (北緯、東経)

縮尺 1:10000