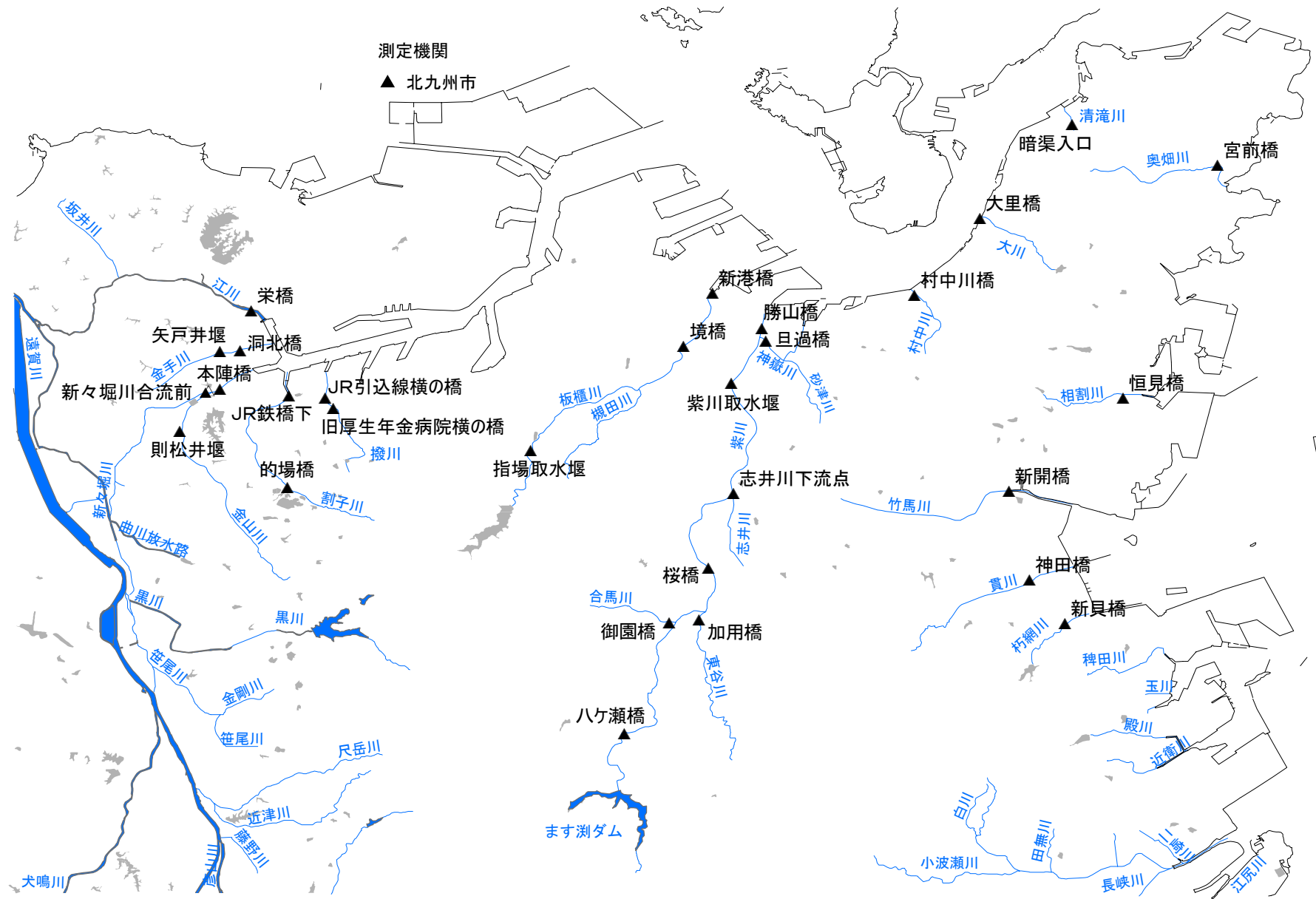


カ 豊前海流入河川（I）



キ 北九州市内河川



ク 遠賀川水域

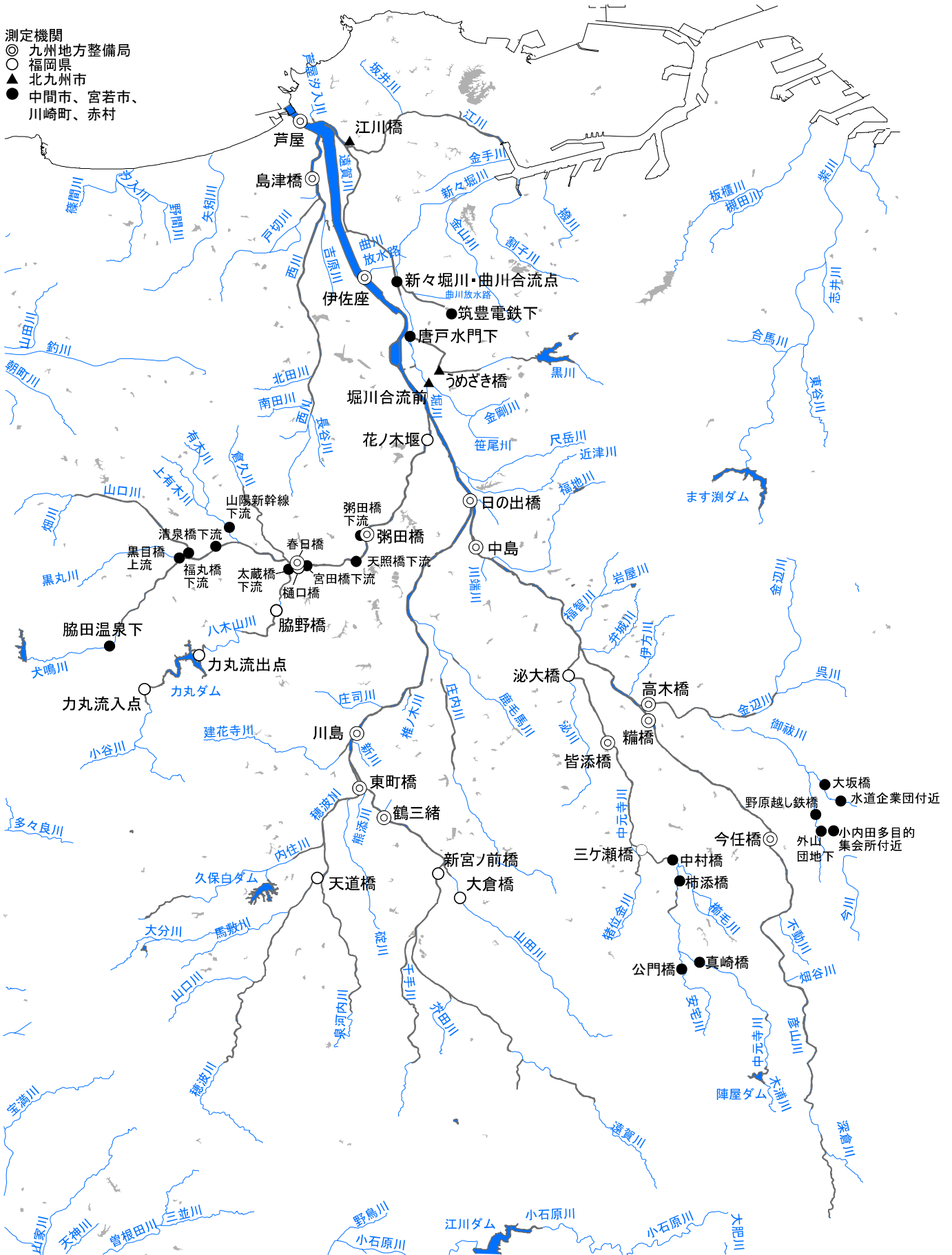
測定機関

◎ 九州地方整備局

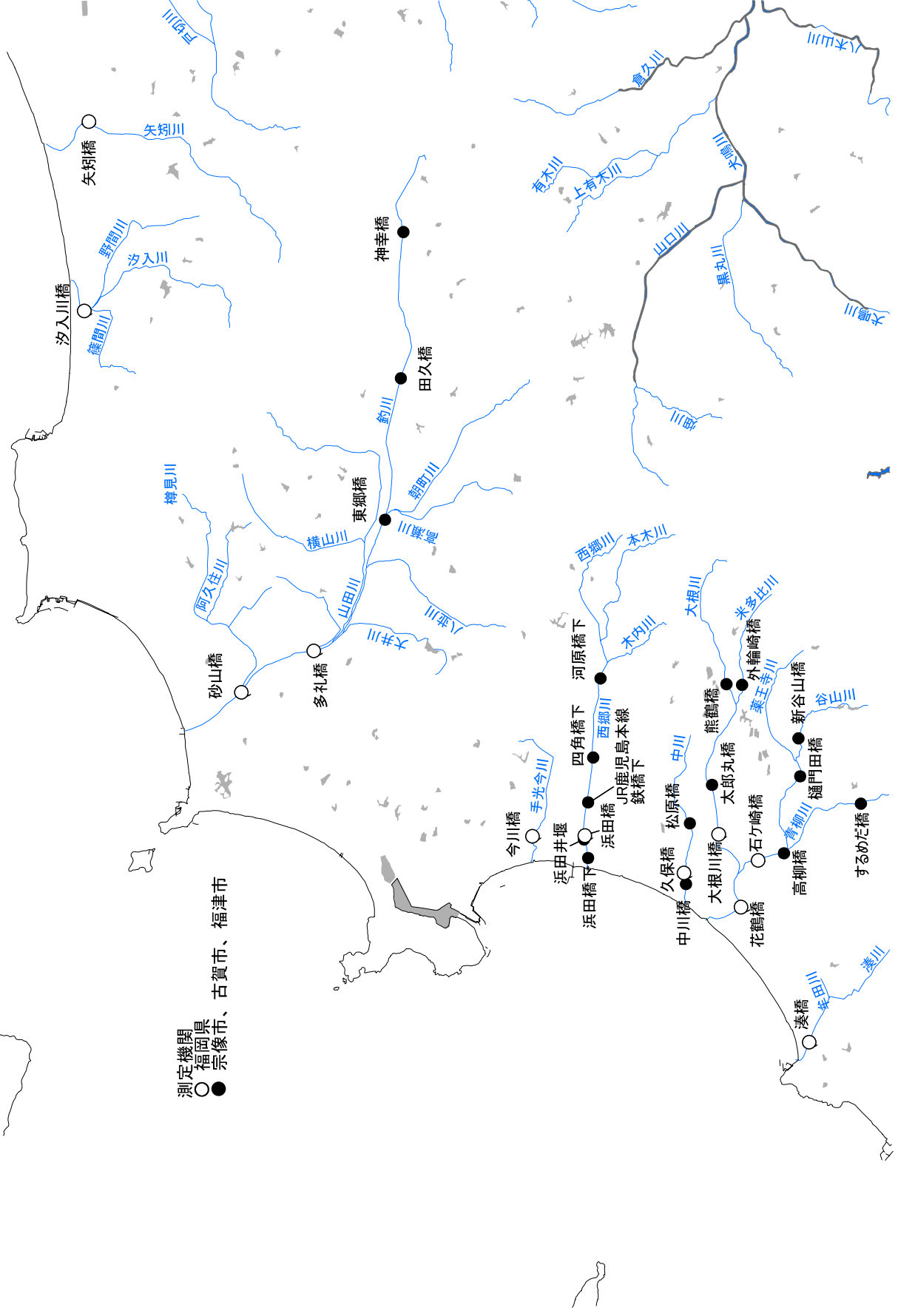
○ 福岡県

▲ 北九州市

● 中間市、宮若市、川崎町、赤村



ケ 筑前海流入河川 (I)
 (糟屋、宗像、遠賀地区)



- 測定機関
- 福岡県
 - 宗像市、古賀市、福津市

筑前海流入河川（Ⅱ）
（糸島地区）

測定機関
○ 福岡県



コ 博多湾流入河川

