

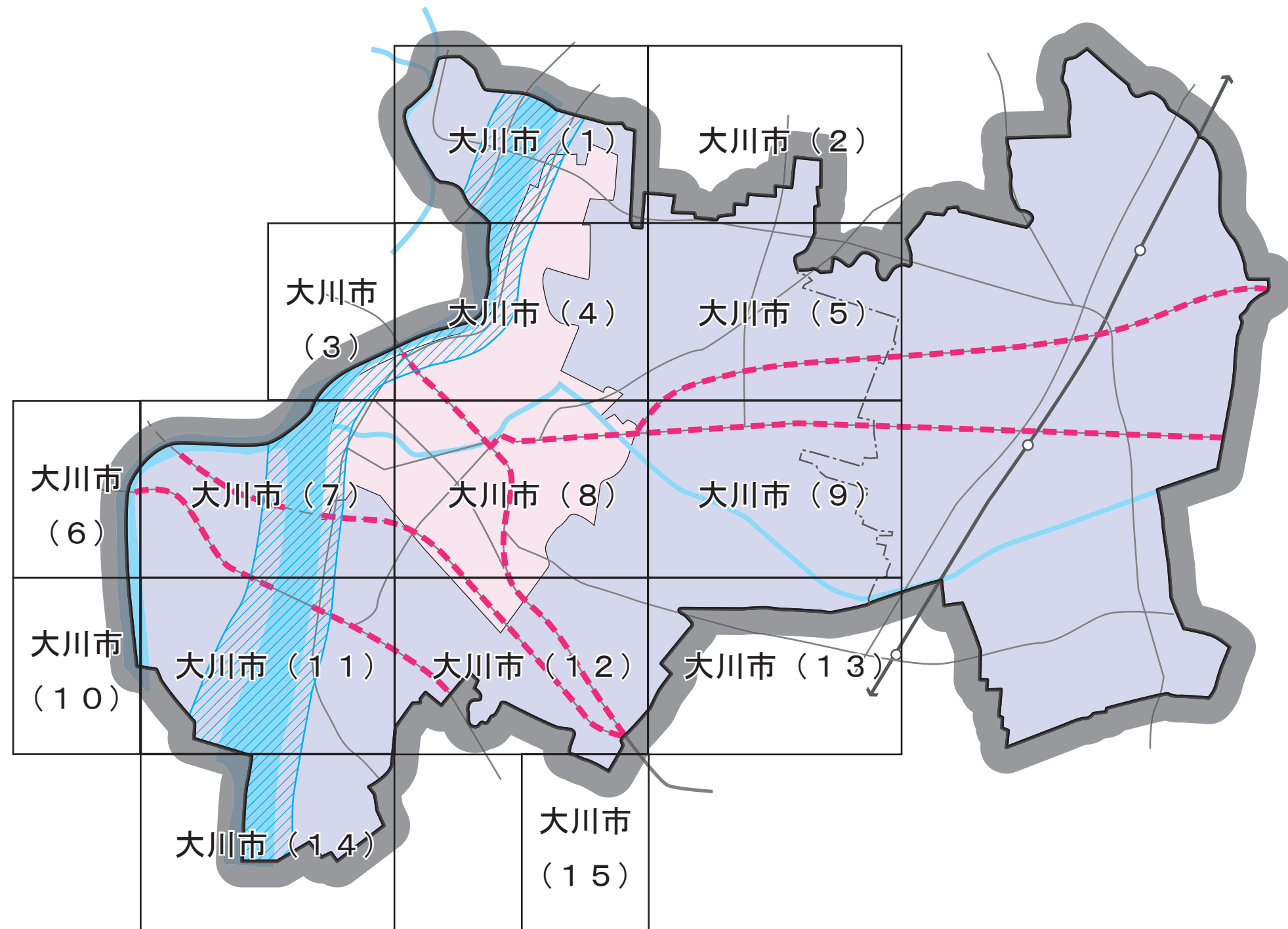
大川市エリア

【一般基準の適用区分】

- 山の景域
- 丘の景域
- 丘陵市街地の景域
- 市街地の景域
(用途地域の指定区域)
- 田園の景域
- 水郷の景域

【特定基準の適用区分】

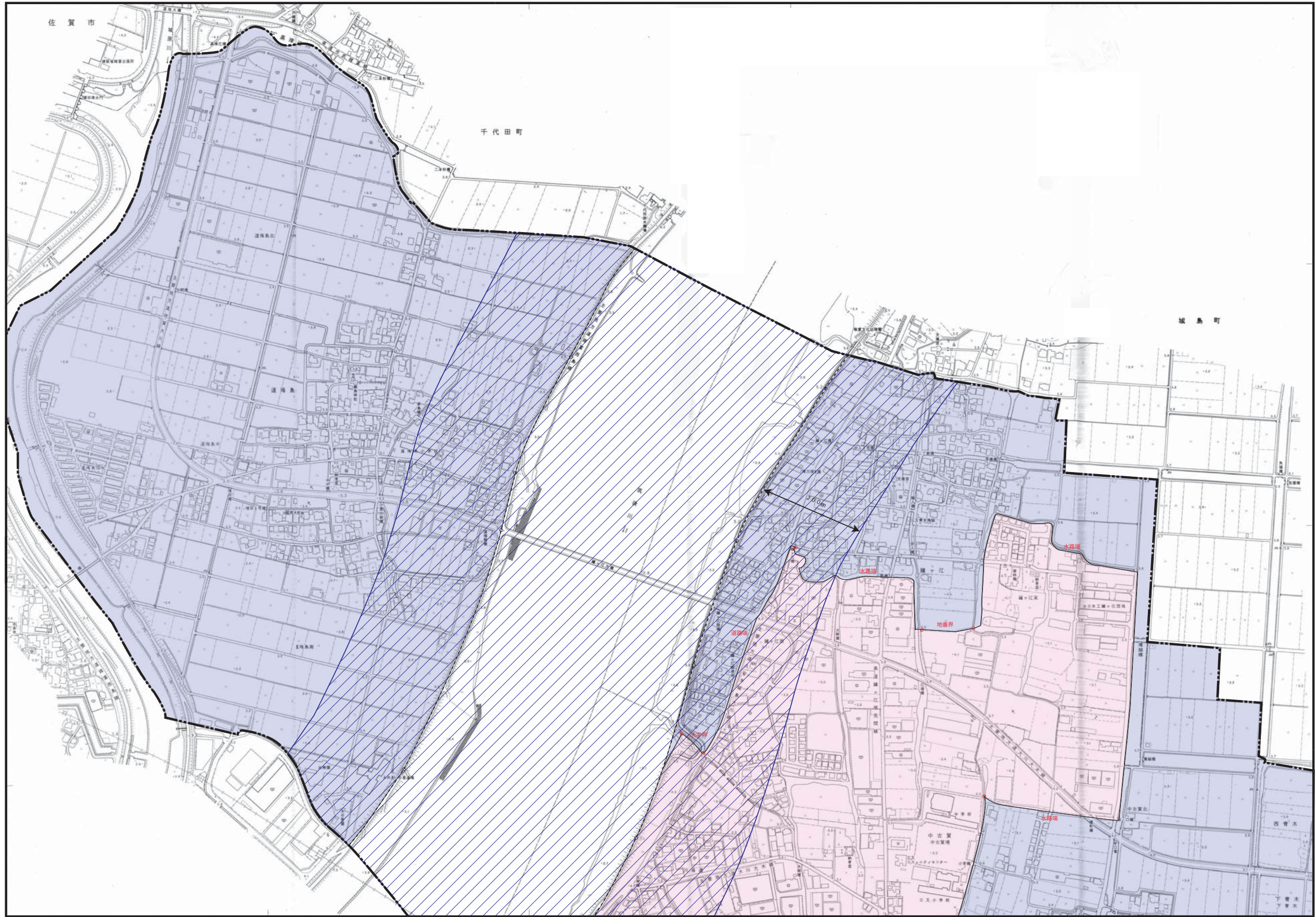
- 河川景観保全ゾーン
(筑後川及び宝満川沿いの両岸から 200m の範囲)
- 沿道景観保全ゾーン
(主要な幹線道路路端から沿道 30m の範囲)











0 1 2 3 4 5km



大川市(1)

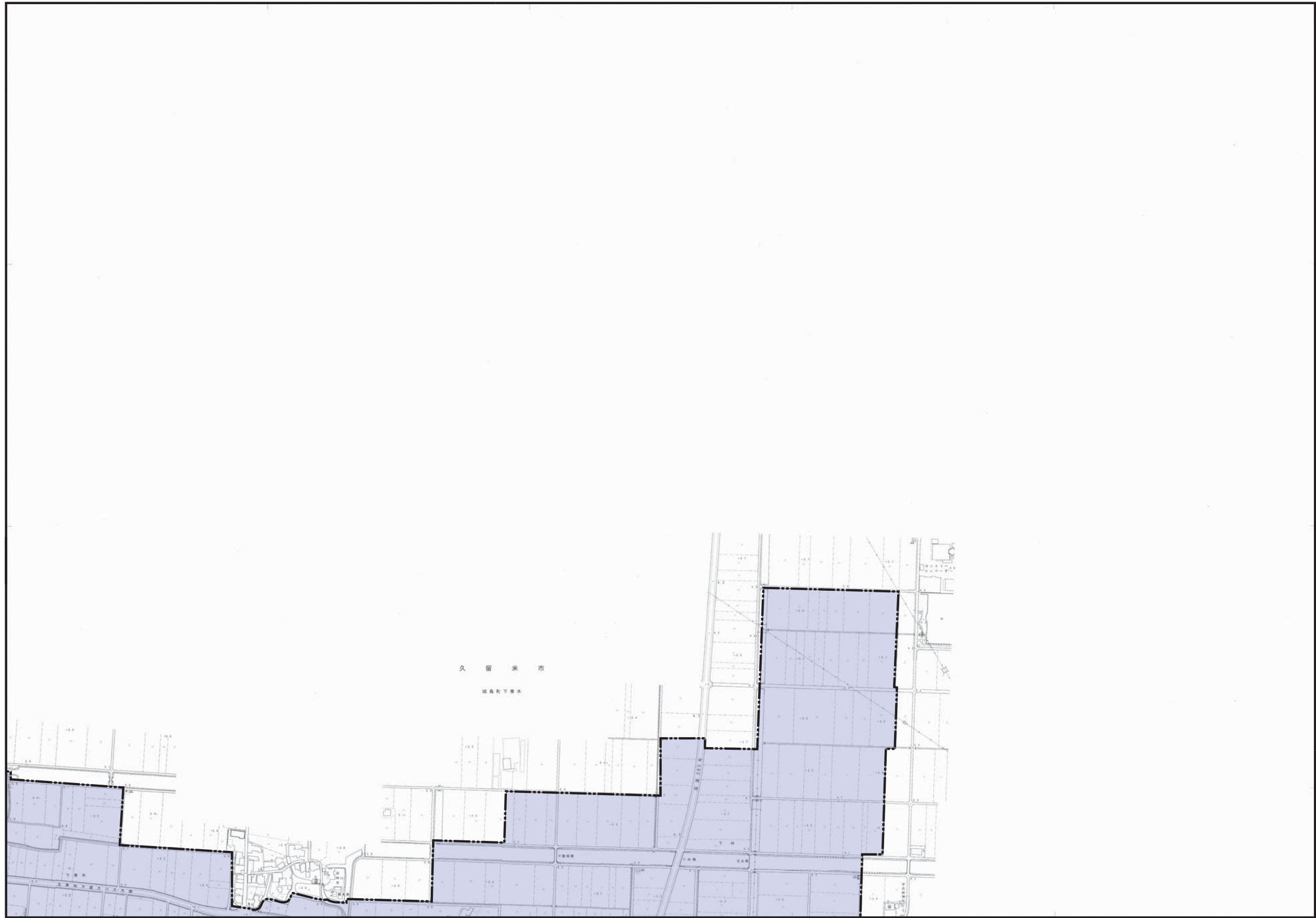










- | | | | |
|--|---|--|--|
|  山の景域 |  丘陵市街地の景域
(用途地域界に準ずる) |  田園の景域 |  河川景観保全ゾーン
(河川両岸から200mの範囲) |
|  丘の景域 |  市街地の景域
(用途地域界に準ずる) |  水郷の景域 |  沿道景観保全ゾーン
(幹線道路端から30mの範囲) |



※有明海沿岸道路予定地に関しては、計画幅員が20mのため、計画道路中央から40m幅を区域界とする。

大川市(2)











- | | | | |
|--|---|--|--|
|  山の景域 |  丘陵市街地の景域
(用途地域界に準ずる) |  田園の景域 |  河川景観保全ゾーン
(河川両岸から200mの範囲) |
|  丘の景域 |  市街地の景域
(用途地域界に準ずる) |  水郷の景域 |  沿道景観保全ゾーン
(幹線道路端から30mの範囲) |



※有明海沿岸道路予定地に関しては、計画幅員が20mのため、計画道路中央から40m幅を区域界とする。

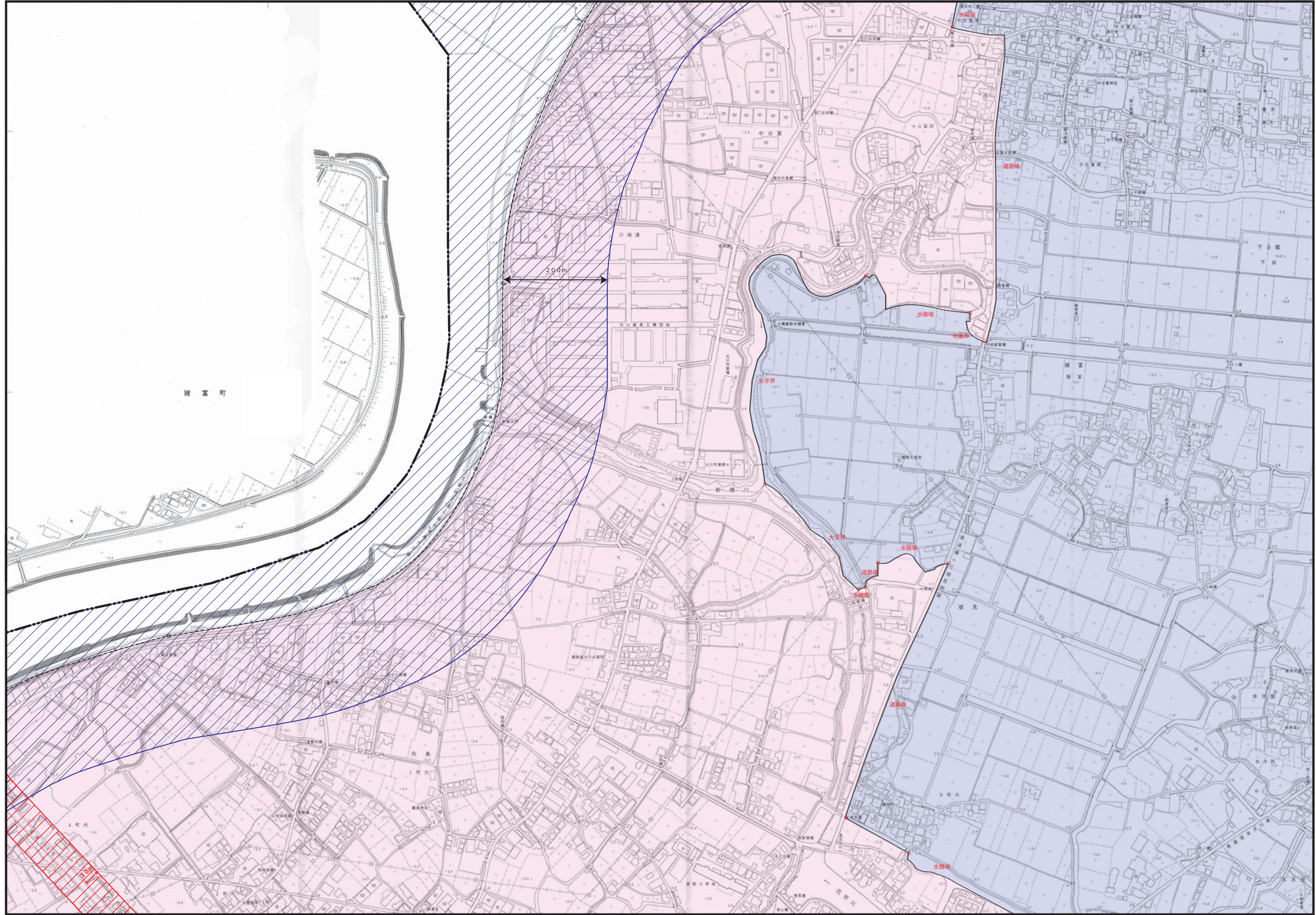
大川市(3)











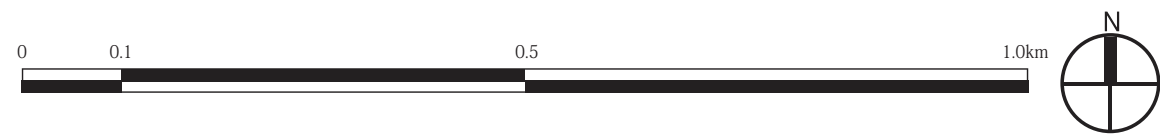
- | | | | |
|--|---|--|--|
|  山の景域 |  丘陵市街地の景域
(用途地域界に準ずる) |  田園の景域 |  河川景観保全ゾーン
(河川両岸から200mの範囲) |
|  丘の景域 |  市街地の景域
(用途地域界に準ずる) |  水郷の景域 |  沿道景観保全ゾーン
(幹線道路端から30mの範囲) |

※有明海沿岸道路予定地に関しては、計画幅員が20mのため、計画道路中央から40m幅を区域界とする。

大川市(4)

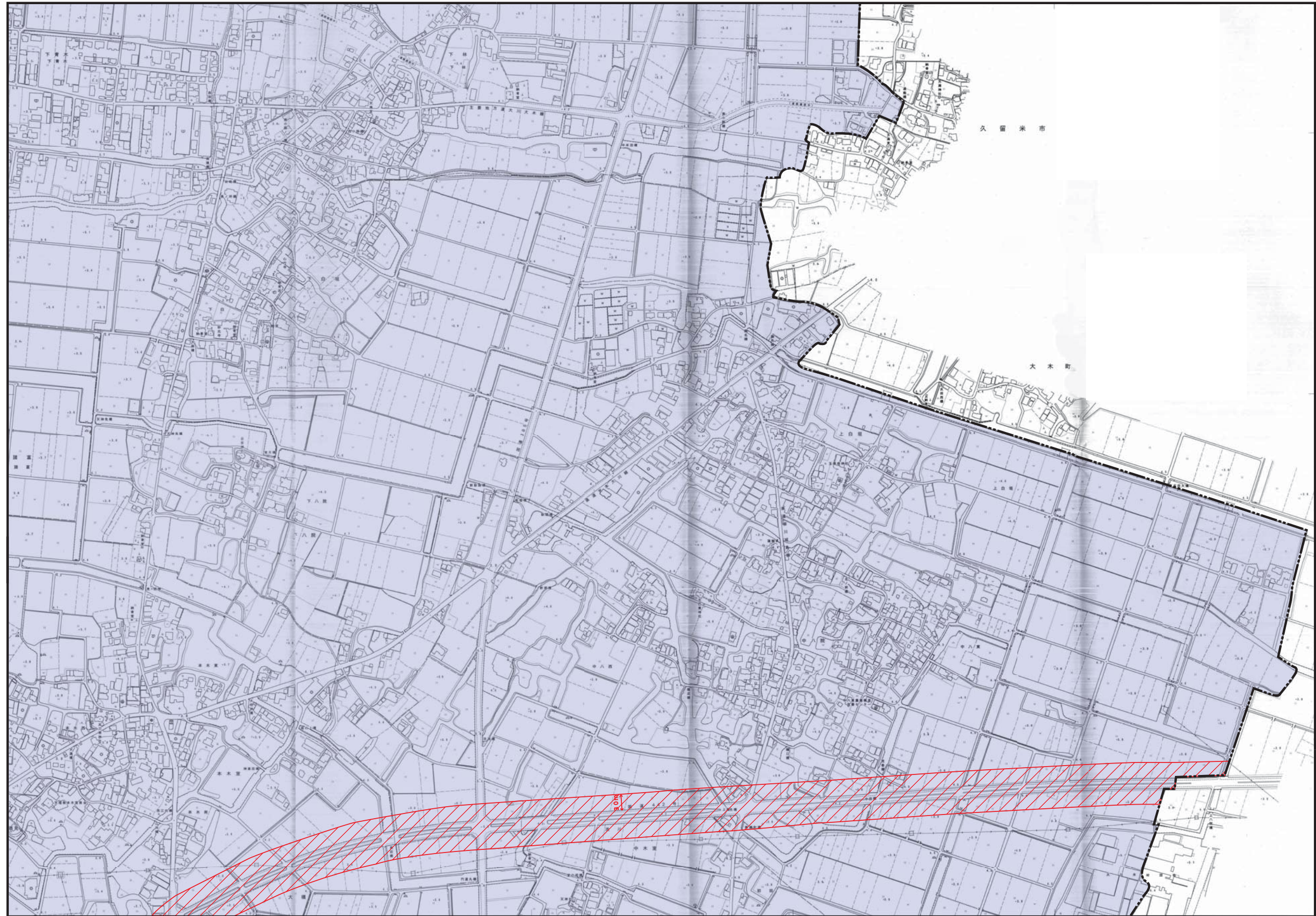










- | | | | |
|--|---|--|--|
|  山の景域 |  丘陵市街地の景域
(用途地域界に準ずる) |  田園の景域 |  河川景観保全ゾーン
(河川両岸から200mの範囲) |
|  丘の景域 |  市街地の景域
(用途地域界に準ずる) |  水郷の景域 |  沿道景観保全ゾーン
(幹線道路端から30mの範囲) |

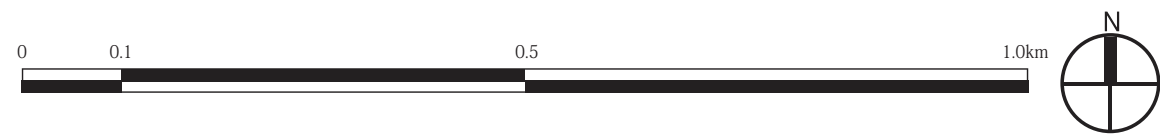


※有明海沿岸道路予定地に関しては、計画幅員が20mのため、計画道路中央から40m幅を区域界とする。

大川市(5)

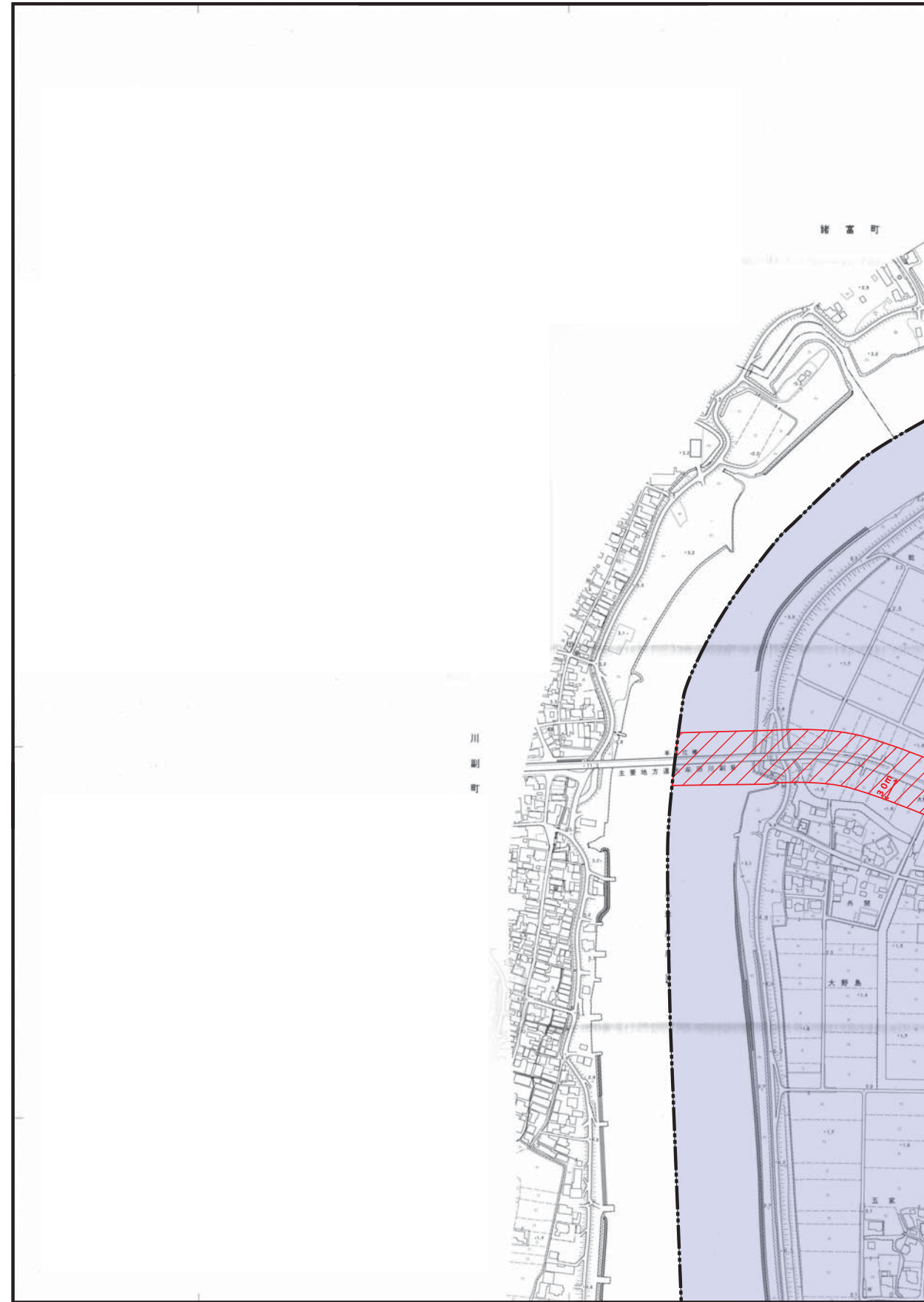










- | | | | |
|--|---|--|--|
|  山の景域 |  丘陵市街地の景域
(用途地域界に準ずる) |  田園の景域 |  河川景観保全ゾーン
(河川両岸から200mの範囲) |
|  丘の景域 |  市街地の景域
(用途地域界に準ずる) |  水郷の景域 |  沿道景観保全ゾーン
(幹線道路端から30mの範囲) |




※有明海沿岸道路予定地に関しては、計画幅員が20mのため、計画道路中央から40m幅を区境界とする。

大川市(6)

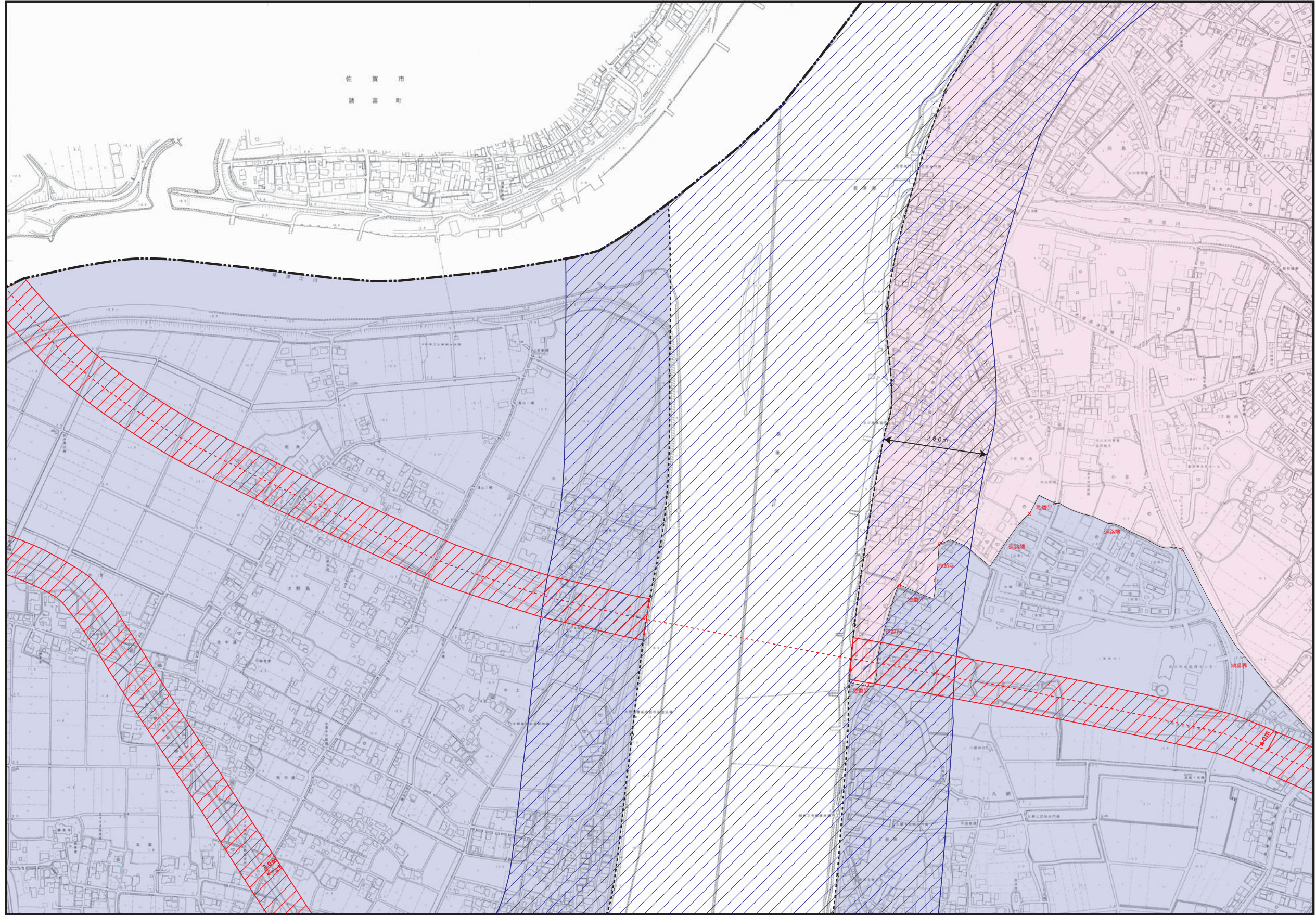










- | | | | | | | | |
|---|------|---|-------------------------|--|-------|---|------------------------------|
|  | 山の景域 |  | 丘陵市街地の景域
(用途地域界に準ずる) |  | 田園の景域 |  | 河川景観保全ゾーン
(河川両岸から200mの範囲) |
|  | 丘の景域 |  | 市街地の景域
(用途地域界に準ずる) |  | 水郷の景域 |  | 沿道景観保全ゾーン
(幹線道路端から30mの範囲) |



※有明海沿岸道路予定地に関しては、計画幅員が20mのため、計画道路中央から40m幅を区域界とする。

大川市(7)

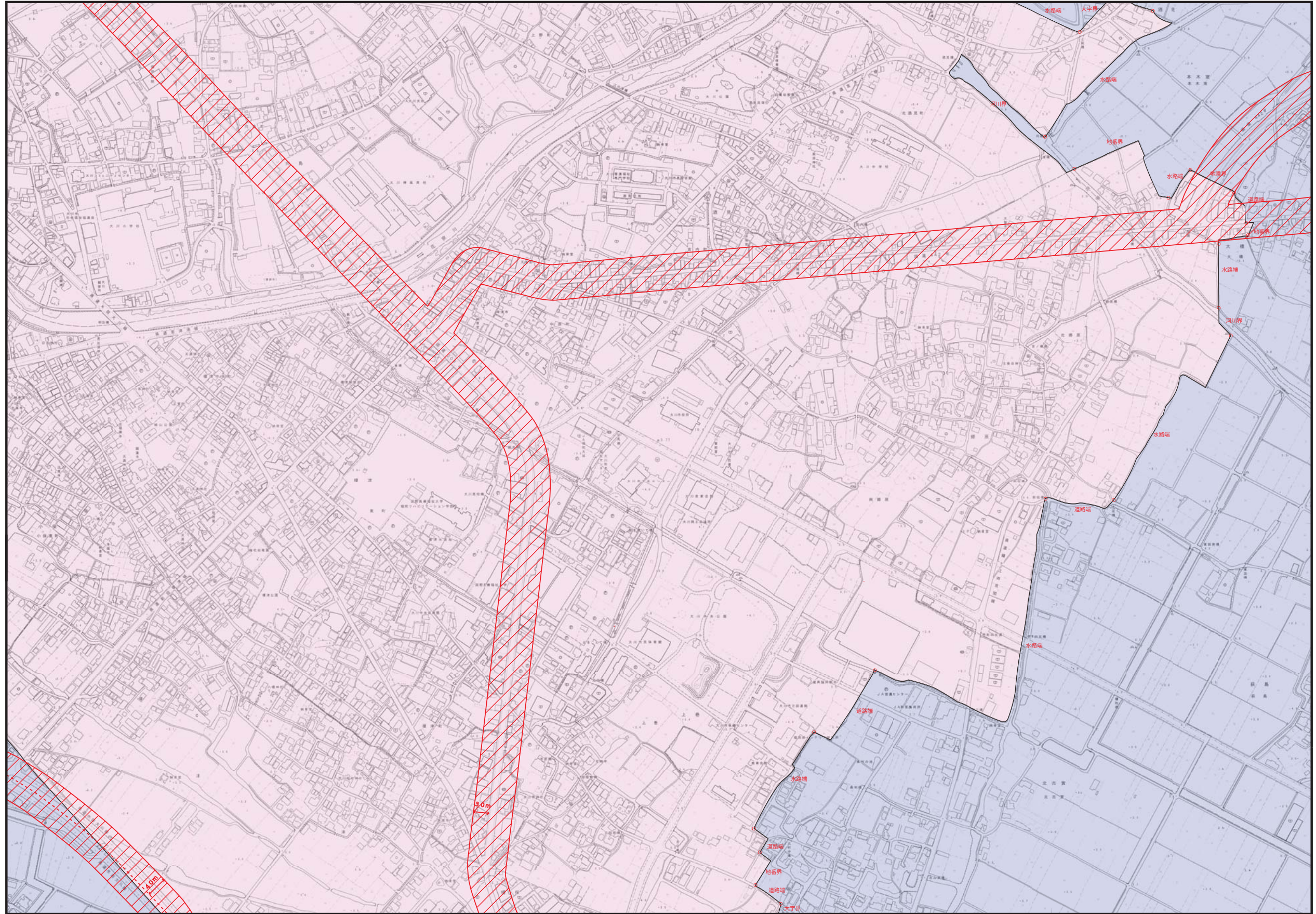










- | | | | |
|--|---|--|--|
|  山の景域 |  丘陵市街地の景域
(用途地域界に準ずる) |  田園の景域 |  河川景観保全ゾーン
(河川両岸から200mの範囲) |
|  丘の景域 |  市街地の景域
(用途地域界に準ずる) |  水郷の景域 |  沿道景観保全ゾーン
(幹線道路端から30mの範囲) |

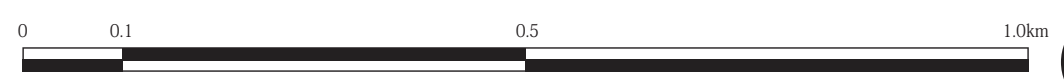


※有明海沿岸道路予定地に関しては、計画幅員が20mのため、計画道路中央から40m幅を区域界とする。

大川市(8)

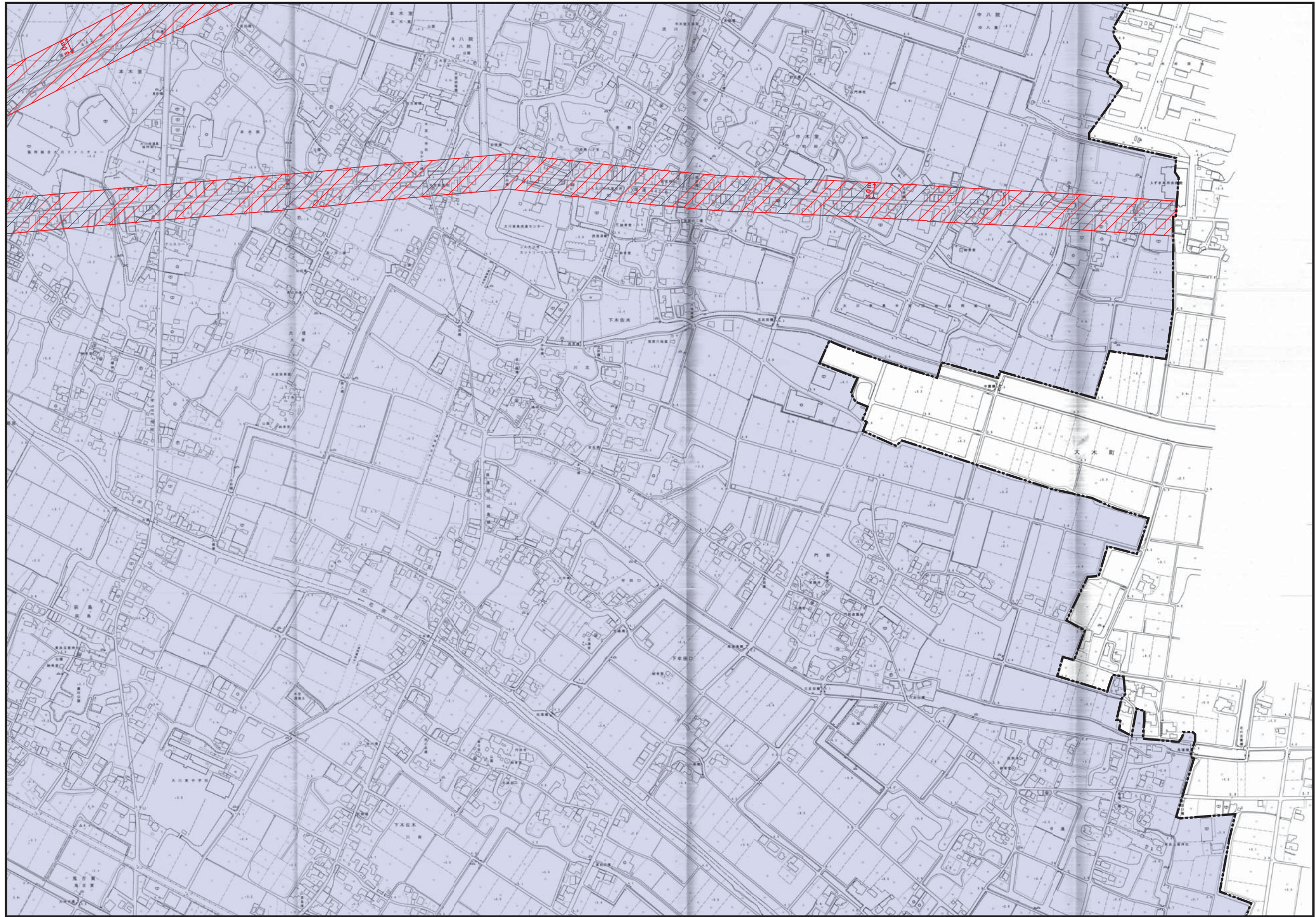










- | | | | |
|--|---|--|--|
|  山の景域 |  丘陵市街地の景域
(用途地域界に準ずる) |  田園の景域 |  河川景観保全ゾーン
(河川両岸から200mの範囲) |
|  丘の景域 |  市街地の景域
(用途地域界に準ずる) |  水郷の景域 |  沿道景観保全ゾーン
(幹線道路端から30mの範囲) |



※有明海沿岸道路予定地に関しては、計画幅員が20mのため、計画道路中央から40m幅を区域界とする。

大川市(9)

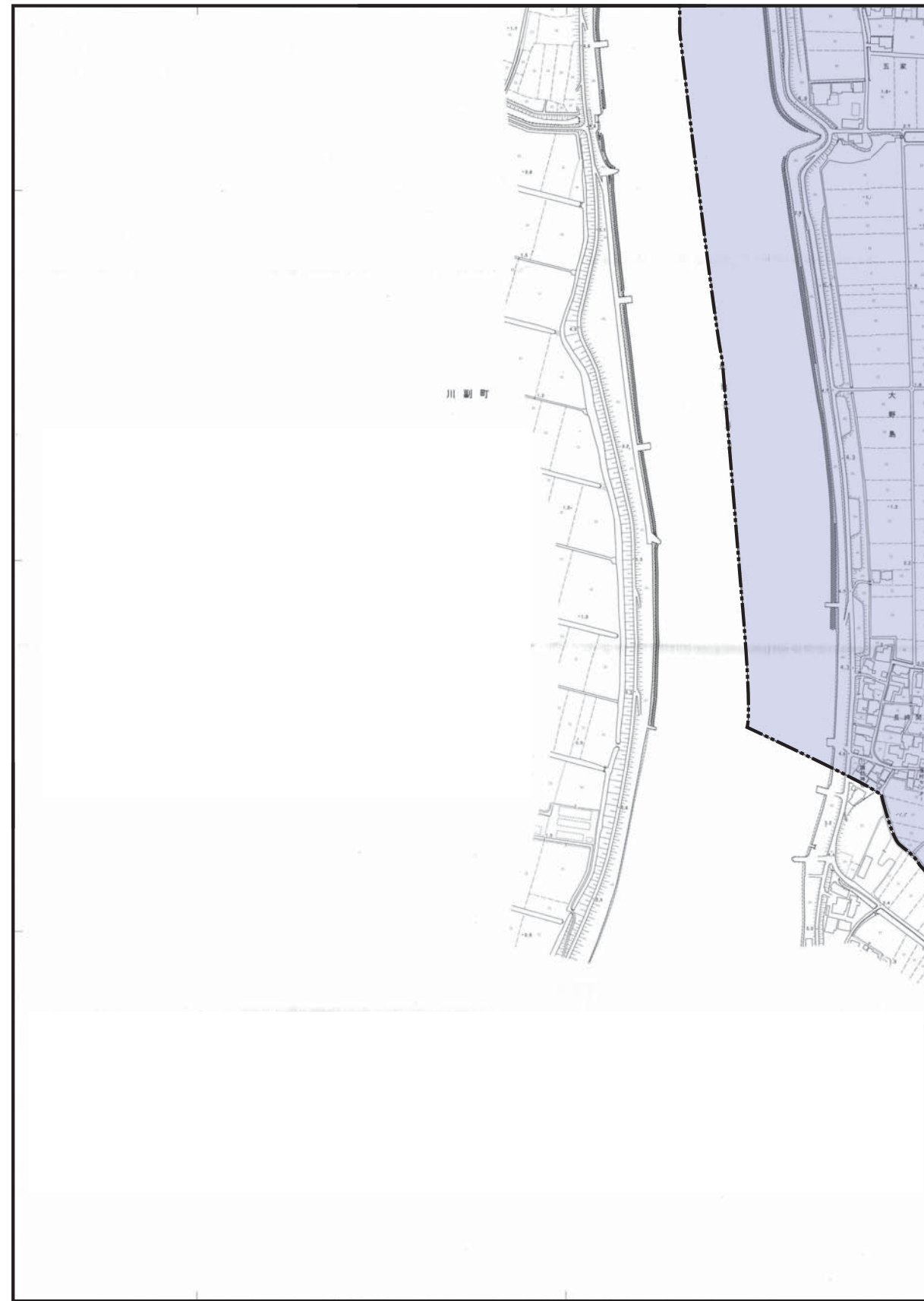










- | | | | |
|--|---|--|--|
|  山の景域 |  丘陵市街地の景域
(用途地域界に準ずる) |  田園の景域 |  河川景観保全ゾーン
(河川両岸から200mの範囲) |
|  丘の景域 |  市街地の景域
(用途地域界に準ずる) |  水郷の景域 |  沿道景観保全ゾーン
(幹線道路端から30mの範囲) |

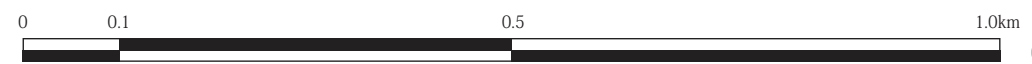


※有明海沿岸道路予定地に関しては、計画幅員が20mのため、計画道路中央から40m幅を区域界とする。

大川市(10)











- | | | | |
|--|---|--|--|
|  山の景域 |  丘陵市街地の景域
(用途地域界に準ずる) |  田園の景域 |  河川景観保全ゾーン
(河川両岸から200mの範囲) |
|  丘の景域 |  市街地の景域
(用途地域界に準ずる) |  水郷の景域 |  沿道景観保全ゾーン
(幹線道路端から30mの範囲) |



※有明海沿岸道路予定地に関しては、計画幅員が20mのため、計画道路中央から40m幅を区域界とする。

大川市(11)

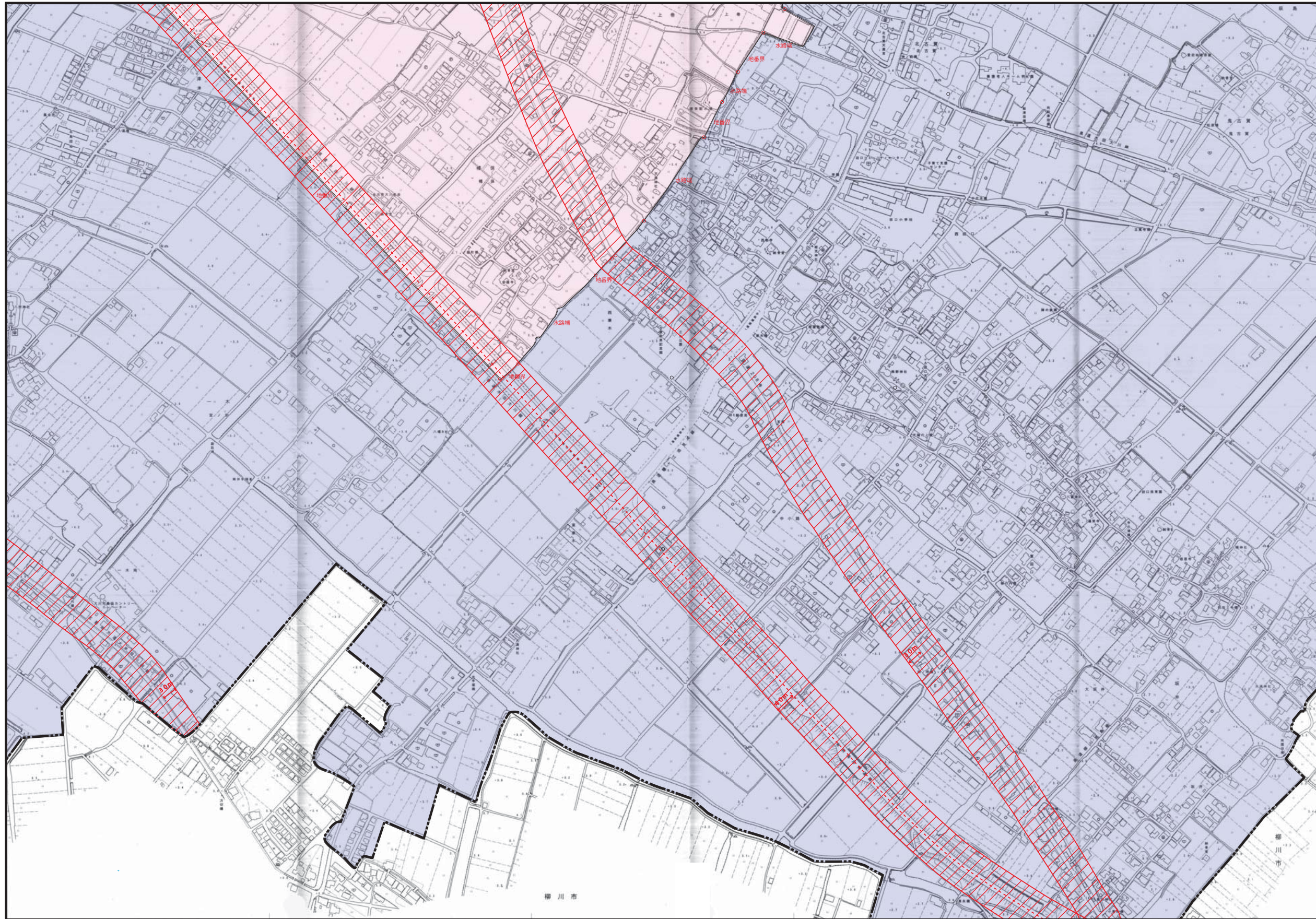










- | | | | |
|--|---|--|--|
|  山の景域 |  丘陵市街地の景域
(用途地域界に準ずる) |  田園の景域 |  河川景観保全ゾーン
(河川両岸から200mの範囲) |
|  丘の景域 |  市街地の景域
(用途地域界に準ずる) |  水郷の景域 |  沿道景観保全ゾーン
(幹線道路端から30mの範囲) |



※有明海沿岸道路予定地に関しては、計画幅員が20mのため、計画道路中央から40m幅を区域界とする。

大川市(12)











- | | | | |
|--|---|--|--|
|  山の景域 |  丘陵市街地の景域
(用途地域界に準ずる) |  田園の景域 |  河川景観保全ゾーン
(河川両岸から200mの範囲) |
|  丘の景域 |  市街地の景域
(用途地域界に準ずる) |  水郷の景域 |  沿道景観保全ゾーン
(幹線道路端から30mの範囲) |

※有明海沿岸道路予定地に関しては、計画幅員が20mのため、計画道路中央から40m幅を区境界とする。

大川市(13)











- | | | | |
|---|---|--|--|
|  山の景域 |  丘陵市街地の景域
(用途地域界に準ずる) |  田園の景域 |  河川景観保全ゾーン
(河川両岸から200mの範囲) |
|  丘陵の景域 |  市街地の景域
(用途地域界に準ずる) |  水郷の景域 |  沿道景観保全ゾーン
(幹線道路端から30mの範囲) |

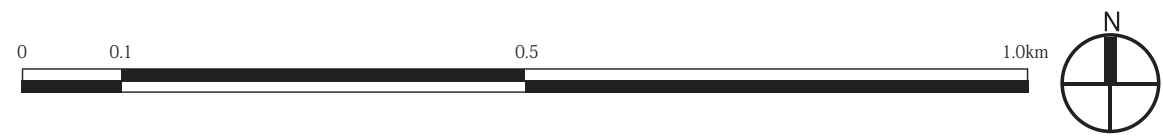
※有明海沿岸道路予定地に関しては、計画幅員が20mのため、計画道路中央から40m幅を区域界とする。

大川市(14)

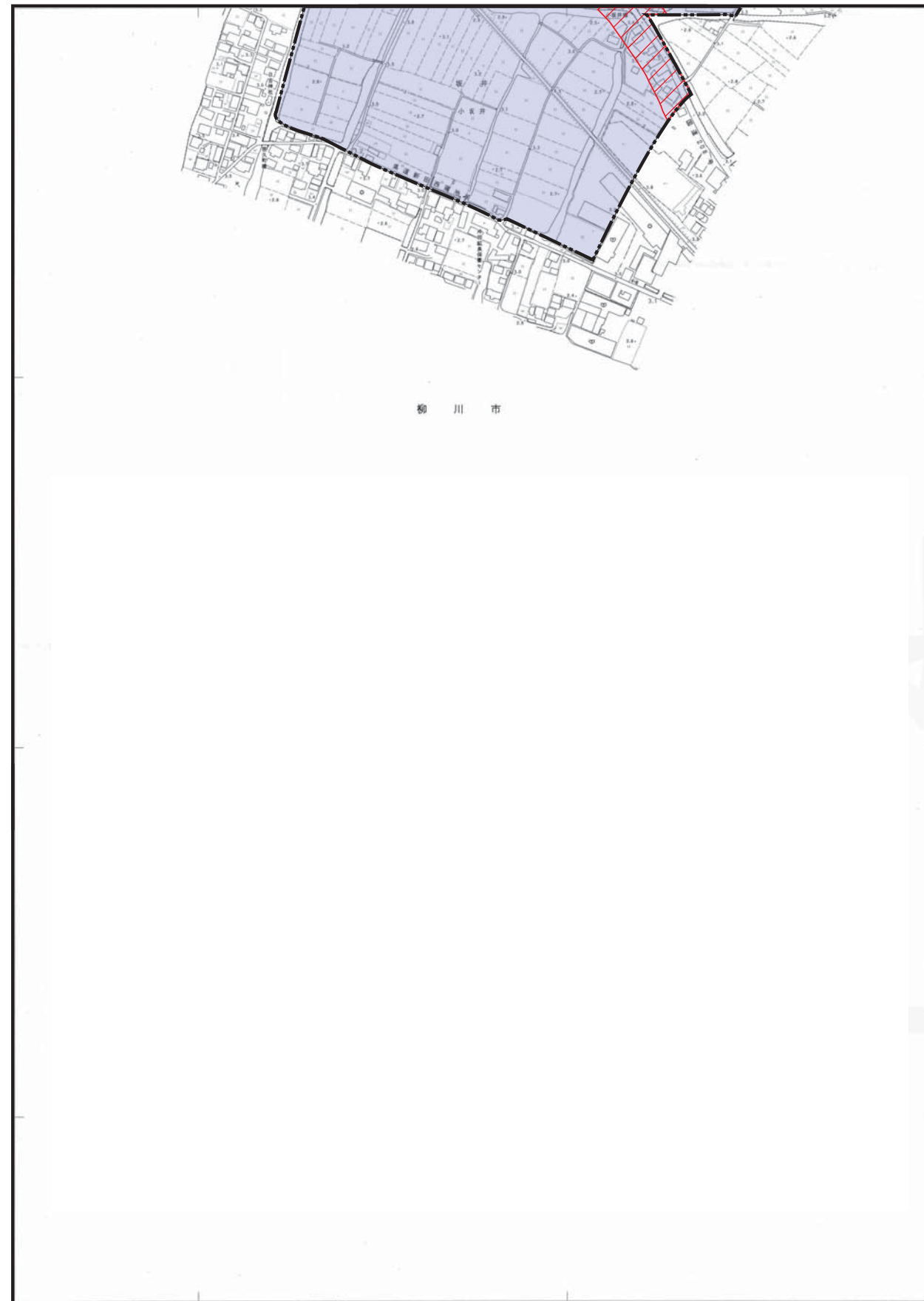










- | | | | |
|--|---|--|--|
|  山の景域 |  丘陵市街地の景域
(用途地域界に準ずる) |  田園の景域 |  河川景観保全ゾーン
(河川両岸から200mの範囲) |
|  丘の景域 |  市街地の景域
(用途地域界に準ずる) |  水郷の景域 |  沿道景観保全ゾーン
(幹線道路端から30mの範囲) |

※有明海沿岸道路予定地に関しては、計画幅員が20mのため、計画道路中央から40m幅を区域界とする。



大川市(15)



- | | | | |
|--|---|--|--|
|  山の景域 |  丘陵市街地の景域
(用途地域界に準ずる) |  田園の景域 |  河川景観保全ゾーン
(河川両岸から200mの範囲) |
|  丘の景域 |  市街地の景域
(用途地域界に準ずる) |  水郷の景域 |  沿道景観保全ゾーン
(幹線道路端から30mの範囲) |

※有明海沿岸道路予定地に関しては、計画幅員が20mのため、計画道路中央から40m幅を区域界とする。

