

No.8

歴史的建築物等

溝口竈門神社

視点場：筑後市大字溝口

鳥居正面、矢部川堤防道路上

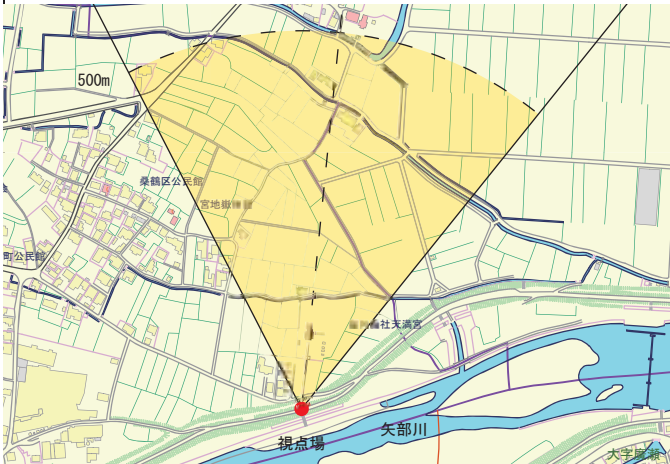
標高：22 m

景観要素：社寺林（楠）、鳥居

【視点場】



【適用区域】



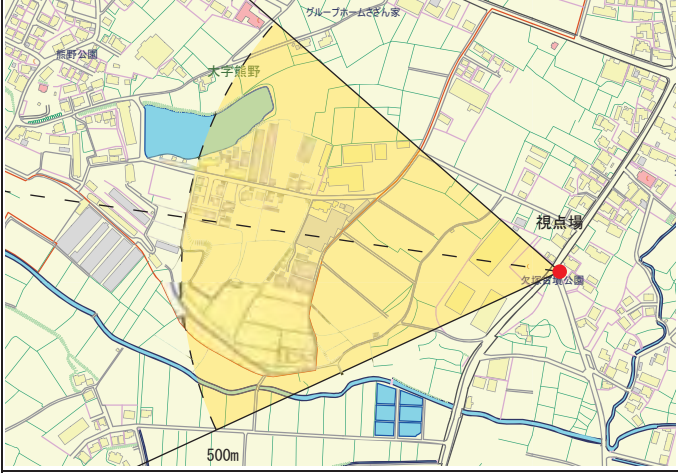



【視点場の位置】



【重要景観の写真】



<p>No.9 史跡</p> <p>視点場：筑後市大字前津 前面道路</p> <p>標高：23 m</p> <p>景観要素：墳墓、敷地内の樹木</p> 	<p>欠塚古墳</p> <p>【視点場】</p> 
<p>【適用区域】</p> 	<p>【視点場の位置】</p> 
<p>【重要景観の写真】</p> <p>高さ：距離</p> <p>33° 30° 25° 20° 15° 10° 5° 0° 5° 10° 15° 20° 25° 30° 33°</p>  <p>視点高さ</p> <p>1:3 1:4 1:5 1:6 1:7 1:8 1:10 1:15 1:20 1:50 1:50 1:20 1:15 1:10 1:5 1:4 1:3</p> <p>角度 33° 30° 25° 20° 15° 10° 5° 0° 5° 10° 15° 20° 25° 30° 33°</p>	

No.10

祭り

視点場：筑後市大字熊野

境内参道・太鼓橋の前

標高：9m

景観要素：社殿、石橋、社寺林、池

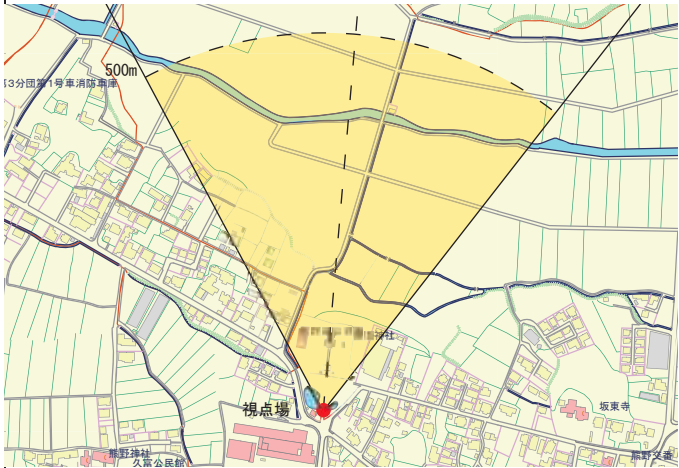


熊野神社追儺祭

【視点場】



【適用区域】



【視点場の位置】



【重要景観の写真】



No.11

祭り

視点場：筑後市大字久富
前面道路鳥居正面・
お堂の前

標高：7m

景観要素：建屋（社殿）、鳥居、
社寺林



久富盆綱曳き

【視点場】



【適用区域】



【視点場の位置】



【重要景観の写真】

33° 30° 25° 20° 15° 10° 5° 0° 5° 10° 15° 20° 25° 30° 33°

高さ：距離

1:3
1:4
1:5
1:6
1:8 1:7
1:10
1:15
1:20
視点高さ
1:50
1:20
1:15
1:10
1:5
1:4
1:3



角度 33° 30° 25° 20° 15° 10° 5° 0° 5° 10° 15° 20° 25° 30° 33°

No.12

祭り

視点場：筑後市大字水田

参道鳥居前、お堂の前

標高：7m

景観要素：建屋（山門等）、鳥居、社寺林

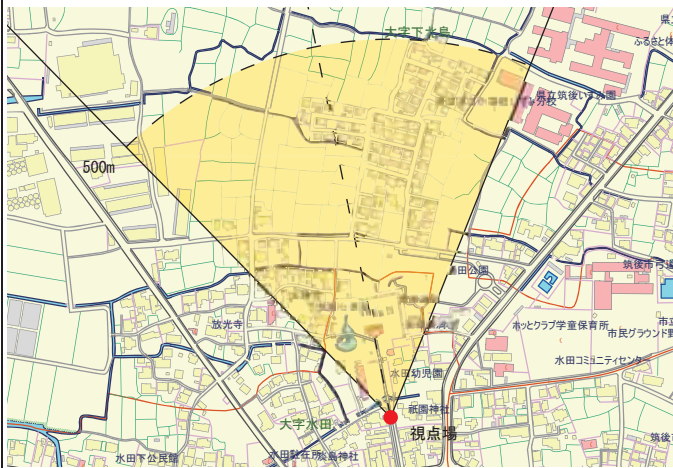


水田天満宮稚児風流

【視点場】



【適用区域】



【視点場の位置】



【重要景観の写真】

33° 30° 25° 20° 15° 10° 5° 0° 5° 10° 15° 20° 25° 30° 33°

高さ：距離

1:3

1:4

1:5

1:6

1:8

1:10

1:15

1:20

1:50

1:20

1:15

1:10

1:5

1:4

1:3

視点高さ

1:50

1:20

1:15

1:10

1:5

1:4

1:3



角度 33° 30° 25° 20° 15° 10° 5° 0° 5° 10° 15° 20° 25° 30° 33°

