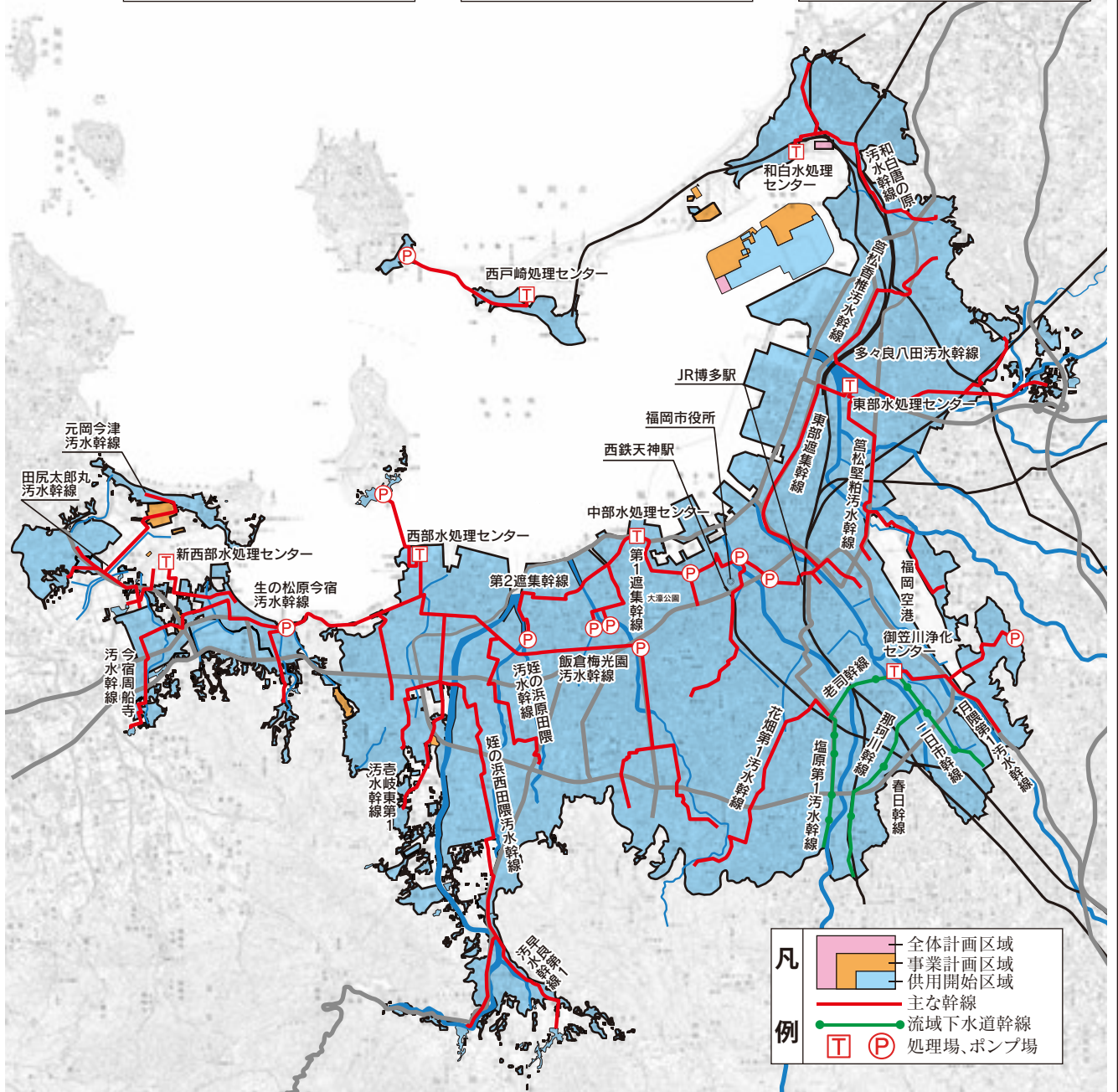
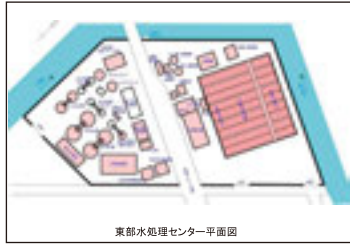






着手年度 昭和55年度 **福岡市公共下水道(単独公共、流関公共、公関特環)** 供用年度 昭和41年度



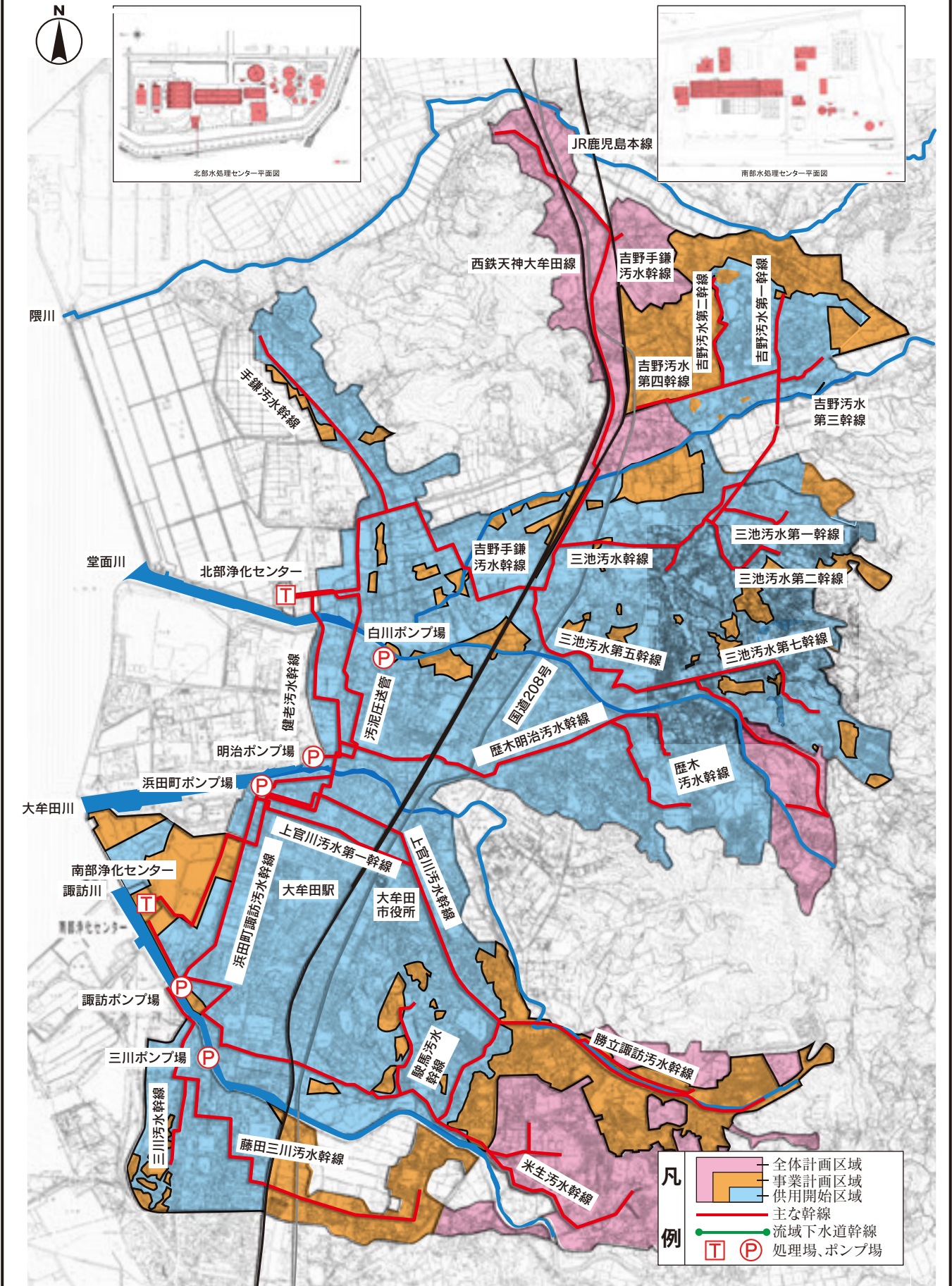
凡例

- 全体計画区域 (Pink box)
- 事業計画区域 (Blue box)
- 供用開始区域 (Light blue box)
- 主な幹線 (Red line)
- 流域下水道幹線 (Green line)
- 処理場、ポンプ場 (T, P symbols)

全体計画 (ha, 人)		事業計画 (ha, 人)		供用区域 (ha, 人)		下水道整備率
面積	18,160	面積	17,395	面積	17,164	99.7%
処理人口	1,600,400	処理人口	1,438,800	処理人口	1,559,580	



# 大牟田市公共下水道(単独公共)



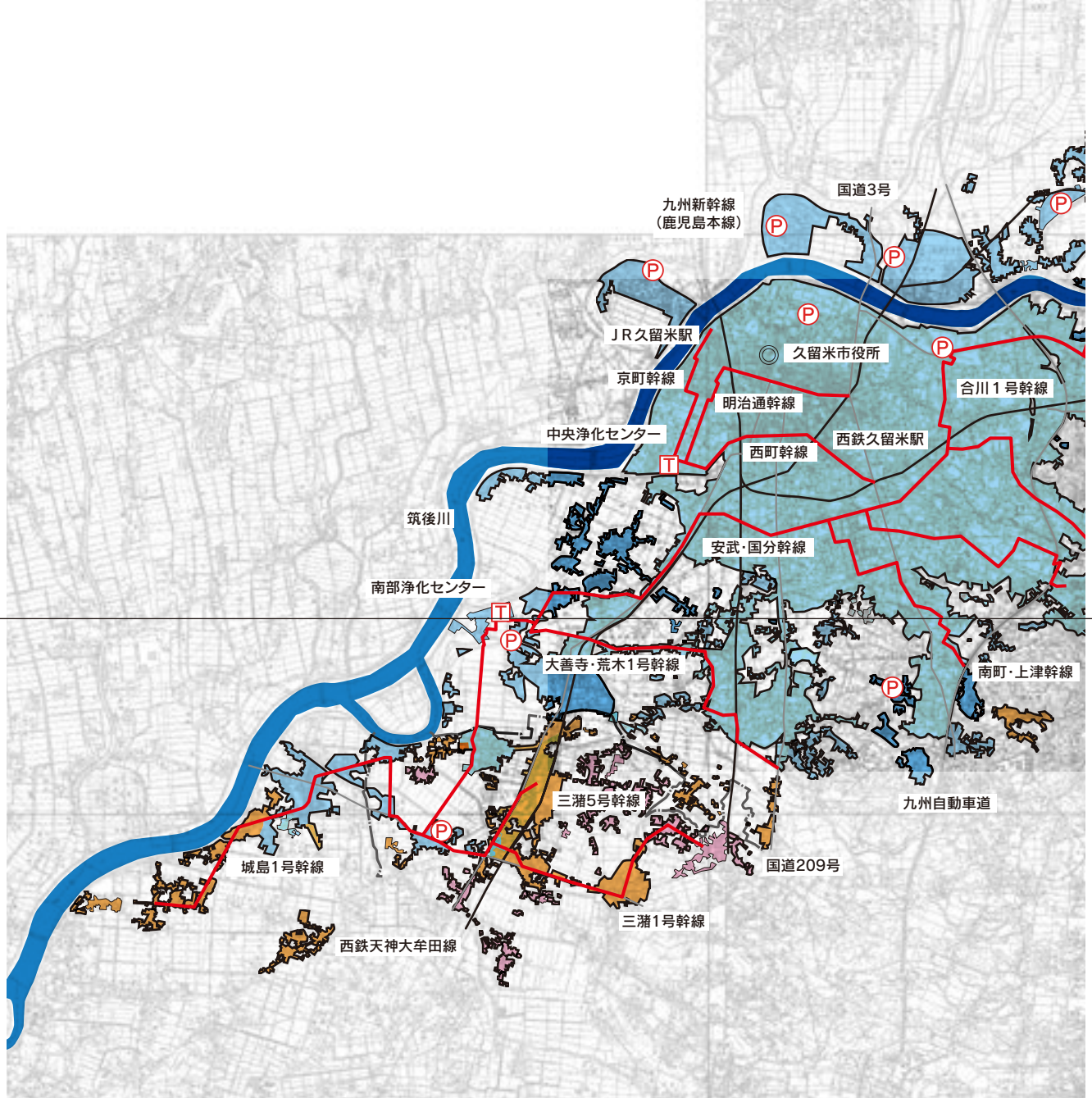
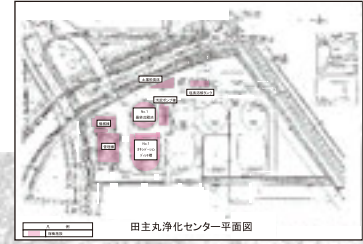
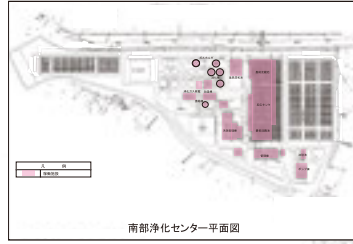
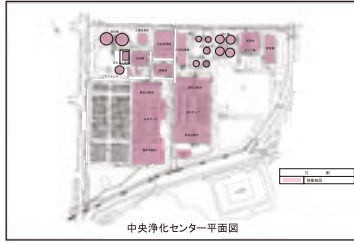
全体計画 (ha, 人)		事業計画 (ha, 人)		供用区域 (ha, 人)		下水道整備率
面積	2,957	面積	2,460	面積	1,800	69.4%
処理人口	92,500	処理人口	82,800	処理人口	77,286	



着手年度 昭和42年度

# 久留米市公共下水道(単独公共・単独特環)

供用年度 昭和47年度



**凡**

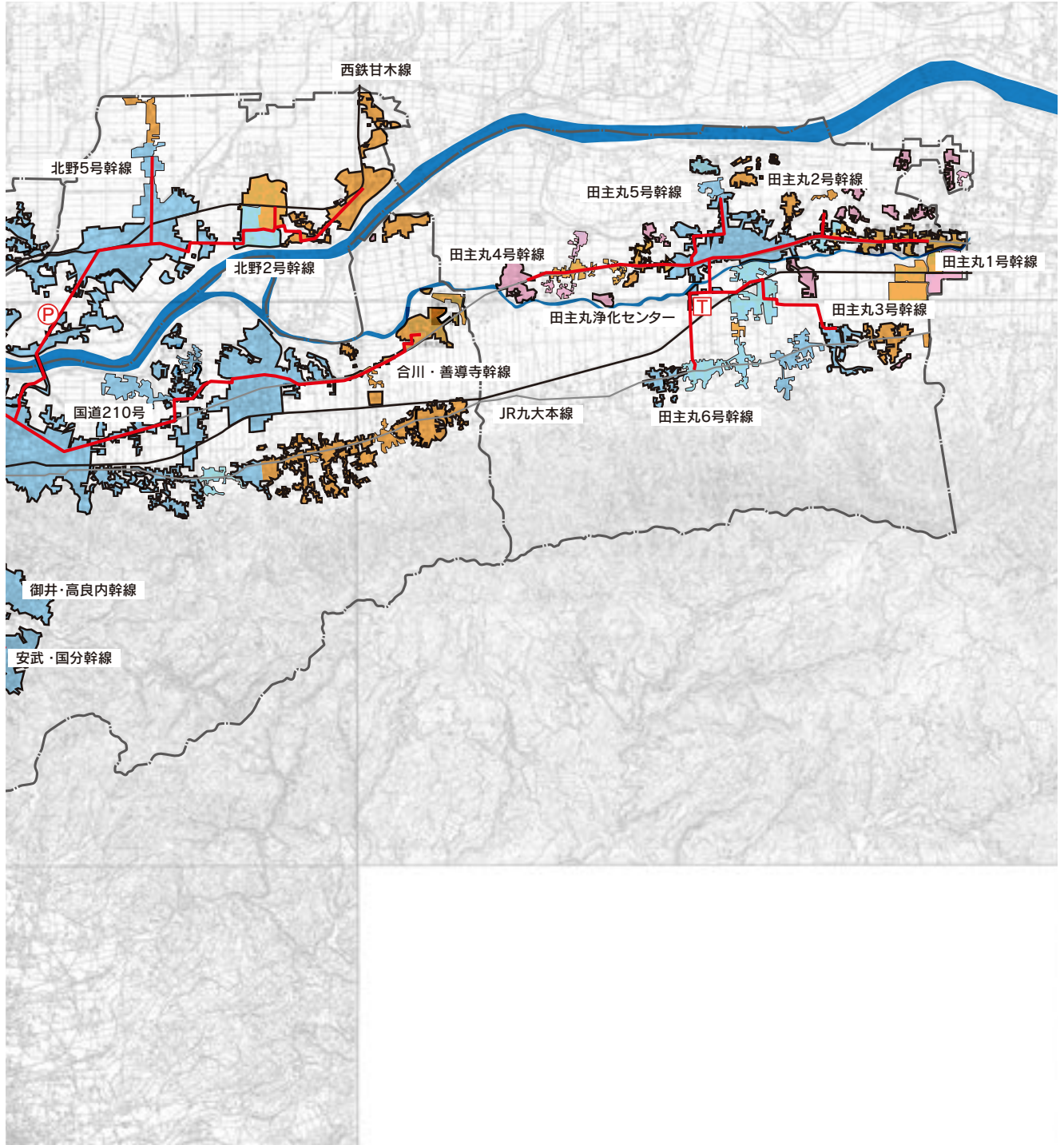
- 全体計画区域
- 事業計画区域
- 供用開始区域
- 主な幹線
- 流域下水道幹線







**例**

- 処理場、ポンプ場

全体計画 (ha, 人)		事業計画 (ha, 人)		供用区域 (ha, 人)		下水道整備率
面積	6,481	面積	6,176	面積	5,338	85.7%
処理人口	282,700	処理人口	282,100	処理人口	260,464	

# 久留米市(単独公共・単独特環)



凡		全体計画区域
		事業計画区域
		供用開始区域
例		主な幹線
		流域下水道幹線
		処理場、ポンプ場