





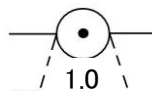
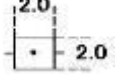







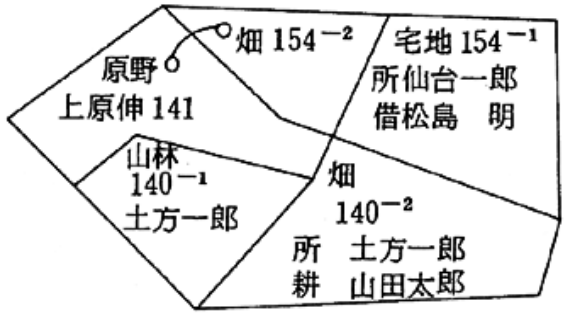


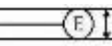

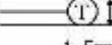
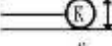

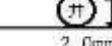

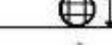


実測平面図作成要領

(1) 実測平面図表示記号

区 分	記 号		記号の表示の方法又は図例
	形状及び大きさ	線幅及び線色	
中 心 杭		黒 0.2	<p>用地実測図原図にのみ表示し、面積計算書と同一番号を併記する。</p> <p>測量に係る土地を取得し、又は使用するに当たり、分筆を要するものでありかつ当該土地に左に掲げる境界標がない場合においては、当該境界に代えて当該土地のうち取得し、又は使用する部分にそれ以外の部分との境界に存する適宜の境界点と近傍の恒久的地物(幅杭を含む)との距離、角度等の位置関係を記載するものとする。</p>
中心杭番号		黒 0.2	
用地杭及び起業地の境界		赤 0.15	
大字の境界		黒 0.35	
字の境界		黒 0.35	
土地の境界		黒 0.15	
土地の境界接点(境界標なし)		黒 0.15	
土地の境界標イ石杭		黒 0.15	
ロコンクリート杭		黒 0.15	
ハ合成樹脂杭		黒 0.15	
ニ不銹杭鋼		黒 0.15	
一筆内の異なる権利の境界		緑 0.10	
一筆内の異なる地目の境界		緑 0.10	
一筆内の異なる占有者の境界		茶 0.15	
地 番	アラビア数字 左 横 書 字の高さ 2.0 字の間隔 2.0	黒 0.15	
同一所有者記号		黒 0.10	
所有者等の氏名	左 横 書 正方形直立等線体 字の大きさ 2.5 字の間隔 1.0	黒 0.15	

区分	記号		記号の表示の方法又は図例
	形状及び大きさ	線幅及び線色	
地目	やむを得ないときは縦書とする。 字の大きさ 2.5 字の間隔 2.5以内	黒 0.15	 <p>無壁舎(側壁のない建物及び温室等)は破線をもって表示すること。 表示は外側真形とする。</p> <p>柱の正位置に表示する。</p> <p>外枠は支持物の敷地の実測 内枠は支持物の基礎を表示 柱の正位置に表示する。</p>
三斜線(底辺)	-----	赤 0.10	
三斜線(垂線)	-----	赤 0.10	
流水の方向	→	青 0.10	
建物・工作物	木造 	茶 0.15 ~0.35	
	非木造 	茶 0.35	
主な工作物	配電線路 	茶 0.15	
	送電線路 	茶 0.15	
	通信線路 	茶 0.15	
	鉄道・軌道 	茶 0.15	
	その他 	茶 0.15	
	井戸 	茶 0.15	
	肥料槽 	茶 0.15	
	貯水槽 	茶 0.15	
	工事名		
箇所名			
測量年月日	縦 6.5cm	黒	
縮尺			
請負者等	横 10.0cm		

工事名			
箇所名			
縮尺		図面番号	
測量年月日	年 月 日		
請負者			
調査者	計算者	検査者	照合者

(2) 用地平面図表題様式

