

第 2 3 6 回福岡県都市計画審議会
委 員 用 函 面

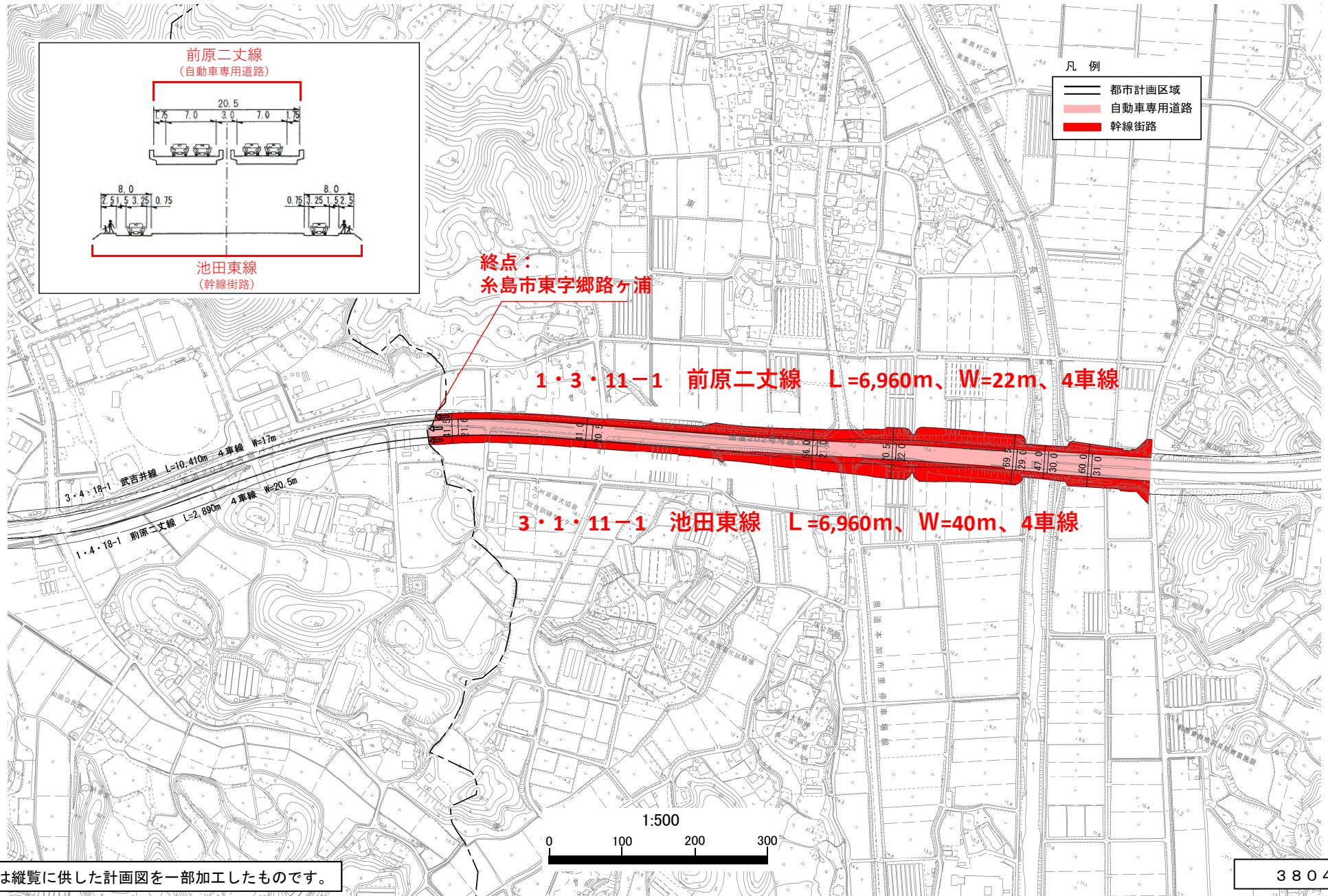
令和 2 年 7 月 28 日 (火)

【第3804号議案】

「福岡広域都市計画道路の変更」

福岡広域都市計画道路の変更（福岡県決定）
計画図 S=1/500

福岡県都市計画審議会
委員用図面
第 3804号



この図面は縦覧に供した計画図を一部加工したものです。

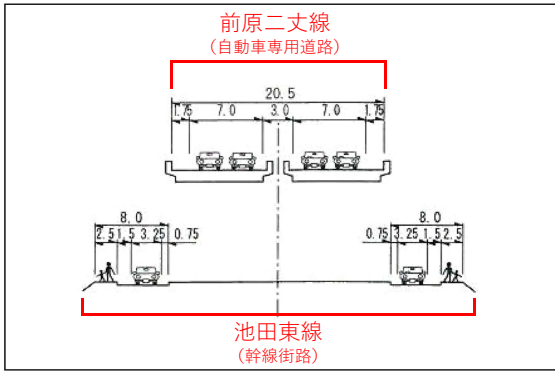
福岡広域都市計画道路の変更（福岡県決定）
新旧対照図 S=1/500

福岡県都市計画審議会
委員用図面
第 3804号



凡例

- 都市計画区域
- 変更増
- 変更による増減無
- 変更減



1・3・11-1 前原二丈線 L=6,960m、W=22m、4車線

変更区間 L=990m

終点：
糸島市東字郷路ヶ浦

至 起点 糸島市池田字中上町 →

変更区間 L=990m

3・1・11-1 池田東線 L=6,960m、W=40m、4車線

1:500



【第3805号議案】




「二丈都市計画道路の変更」

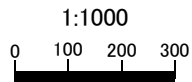
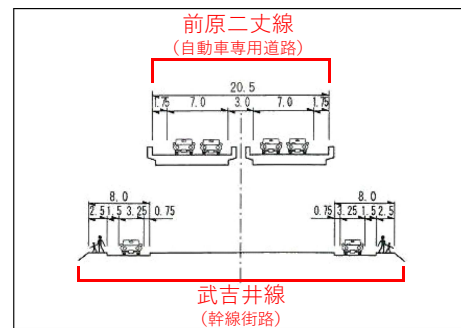
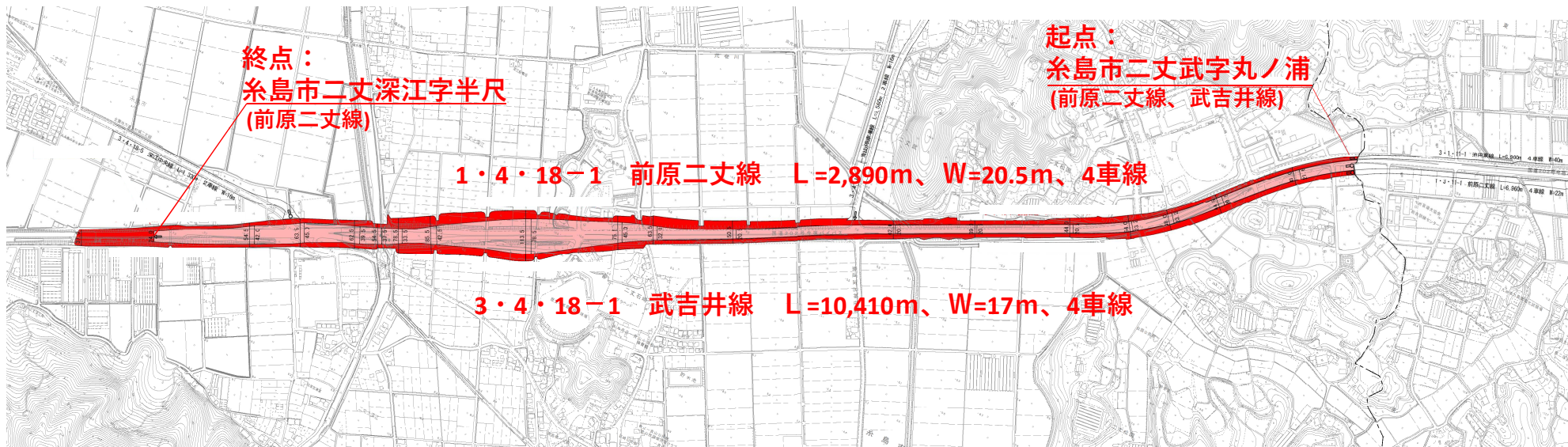
二丈都市計画道路の変更（福岡県決定）
 計画図 S=1/1,000

福岡県都市計画審議会
 委員用図面
 第 3 8 0 5 号



凡例

-  都市計画区域
-  自動車専用道路
-  幹線街路







この図面は縦覧に供した計画図を一部加工したものです。

二丈都市計画道路の変更（福岡県決定）
新旧対照図 S=1/1,000

福岡県都市計画審議会
委員用図面
第 3 8 0 5 号



凡例

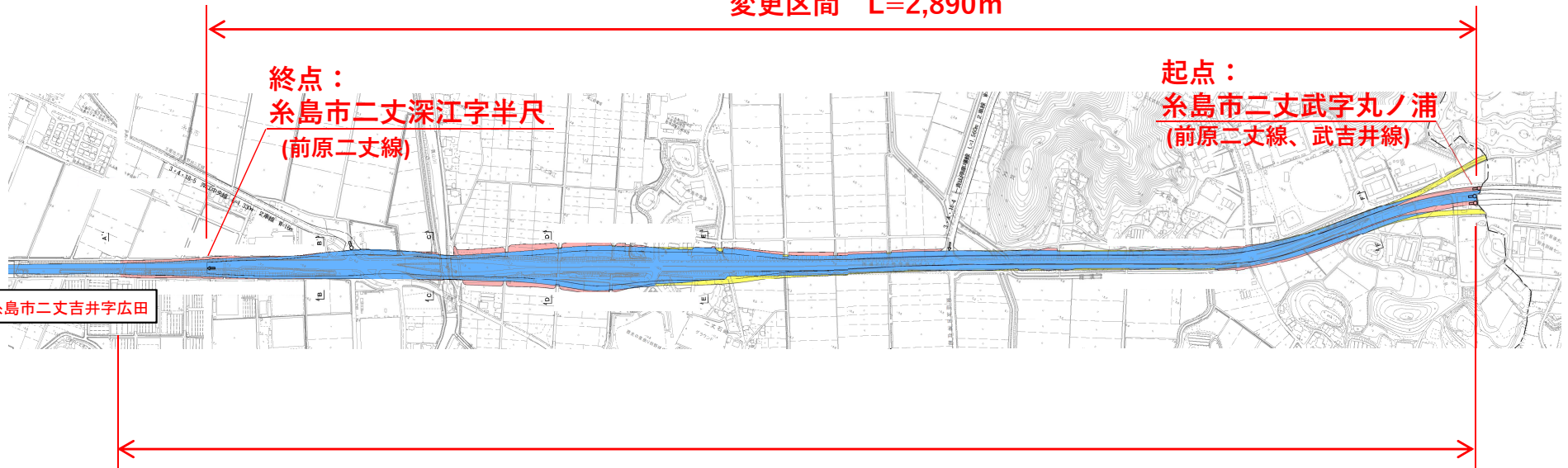
-  都市計画区域
-  変更増
-  変更による増減無
-  変更減

1・4・18-1 前原二丈線 L=2,890m、W=20.5m、4車線

変更区間 L=2,890m

終点：
糸島市二丈深江字半尺
(前原二丈線)

起点：
糸島市二丈武字丸ノ浦
(前原二丈線、武吉井線)



←至 終点 糸島市二丈吉井字広田

変更区間 L=3,100m

3・4・18-1 武吉井線 L=10,410m、W=17m、4車線

