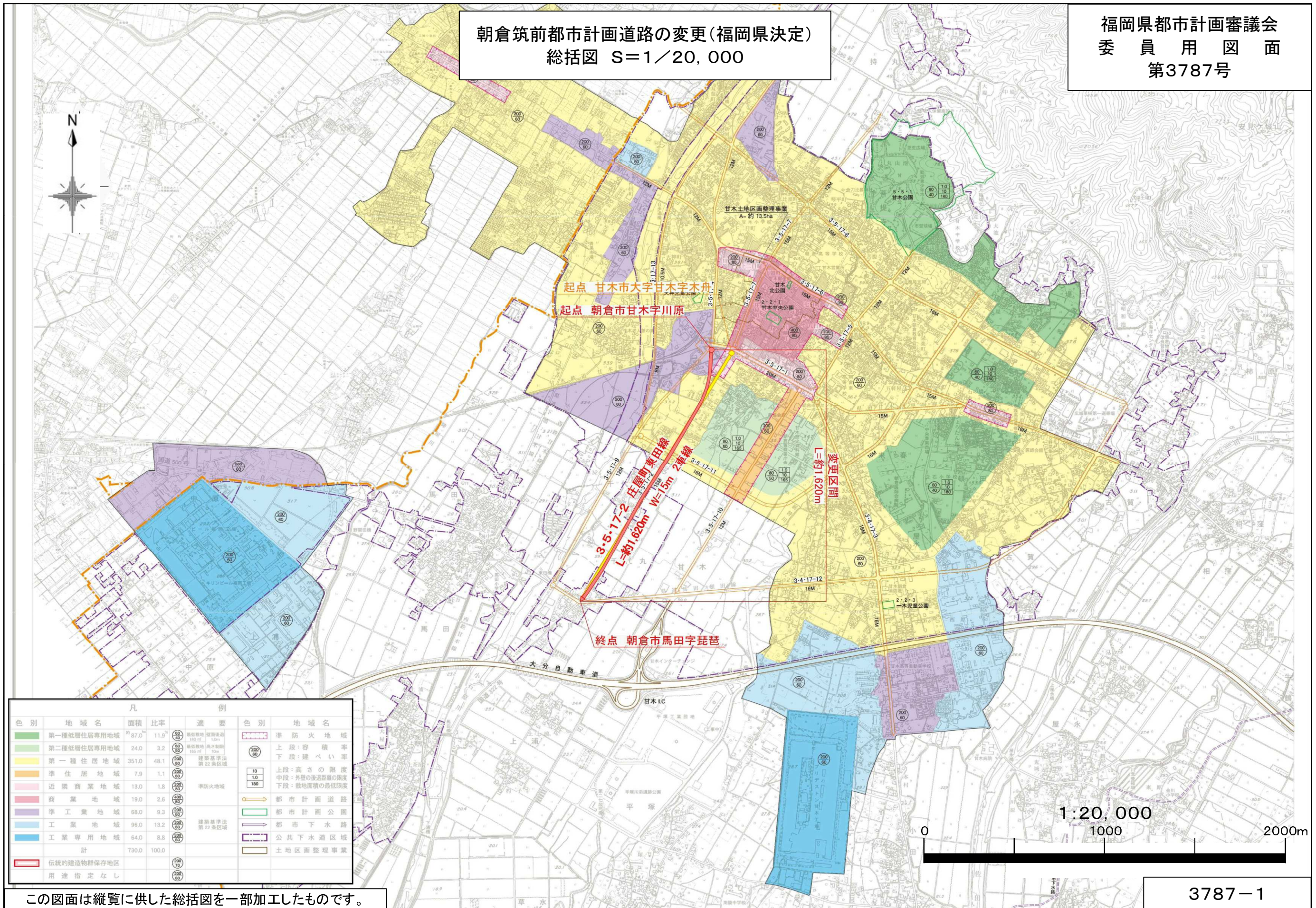


第 2 2 9 回福岡県都市計画審議会
委 員 用 図 面

平成 2 9 年 1 月 3 0 日 (月)

朝倉筑前都市計画道路の変更(福岡県決定)
 総括図 S=1/20,000

福岡県都市計画審議会
 委員用図面
 第3787号



凡				例			
色別	地域名	面積	比率	色別	地域名	概要	
■	第一種低層住居専用地域	87.0	11.9	■	準防火地域	上段:容積率 下段:建ぺい率	30
■	第二種低層住居専用地域	24.0	3.2	■	都市計画公園		10
■	第一種住居地域	351.0	48.1	■	都市計画道路		10
■	準住居地域	7.9	1.1	■	都市計画公園		10
■	近隣商業地域	13.0	1.8	■	都市計画公園		10
■	商業地域	19.0	2.6	■	都市計画公園		10
■	準工業地域	68.0	9.3	■	都市計画公園		10
■	工業地域	96.0	13.2	■	都市計画公園		10
■	工業専用地域	64.0	8.8	■	都市計画公園		10
■	計	730.0	100.0	■	都市計画公園		10
■	伝統的建造物群保存地区			■	都市計画公園		10
■	用途指定なし			■	都市計画公園		10

この図面は縦覧に供した総括図を一部加工したものです。

朝倉筑前都市計画道路の変更(福岡県決定)
計画図 S=1/7,500

福岡県都市計画審議会
委員用図面
第3787号

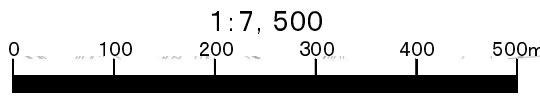


起点 朝倉市甘木字川原

起点 朝倉市甘木字村崎

終点 朝倉市馬田字琵琶

3.5.17-2 庄屋町東田線 L=約1,620m W=15m 2車線



この図面は縦覧に供した計画図を一部加工したものです。

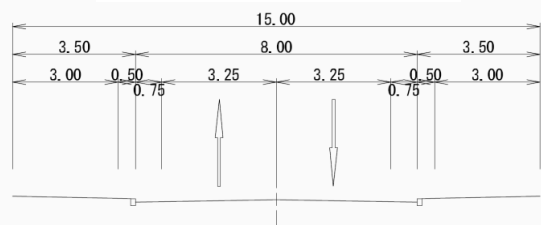
3787-2

朝倉筑前都市計画道路の変更(福岡県決定)
新旧対照図 S=1/7, 500

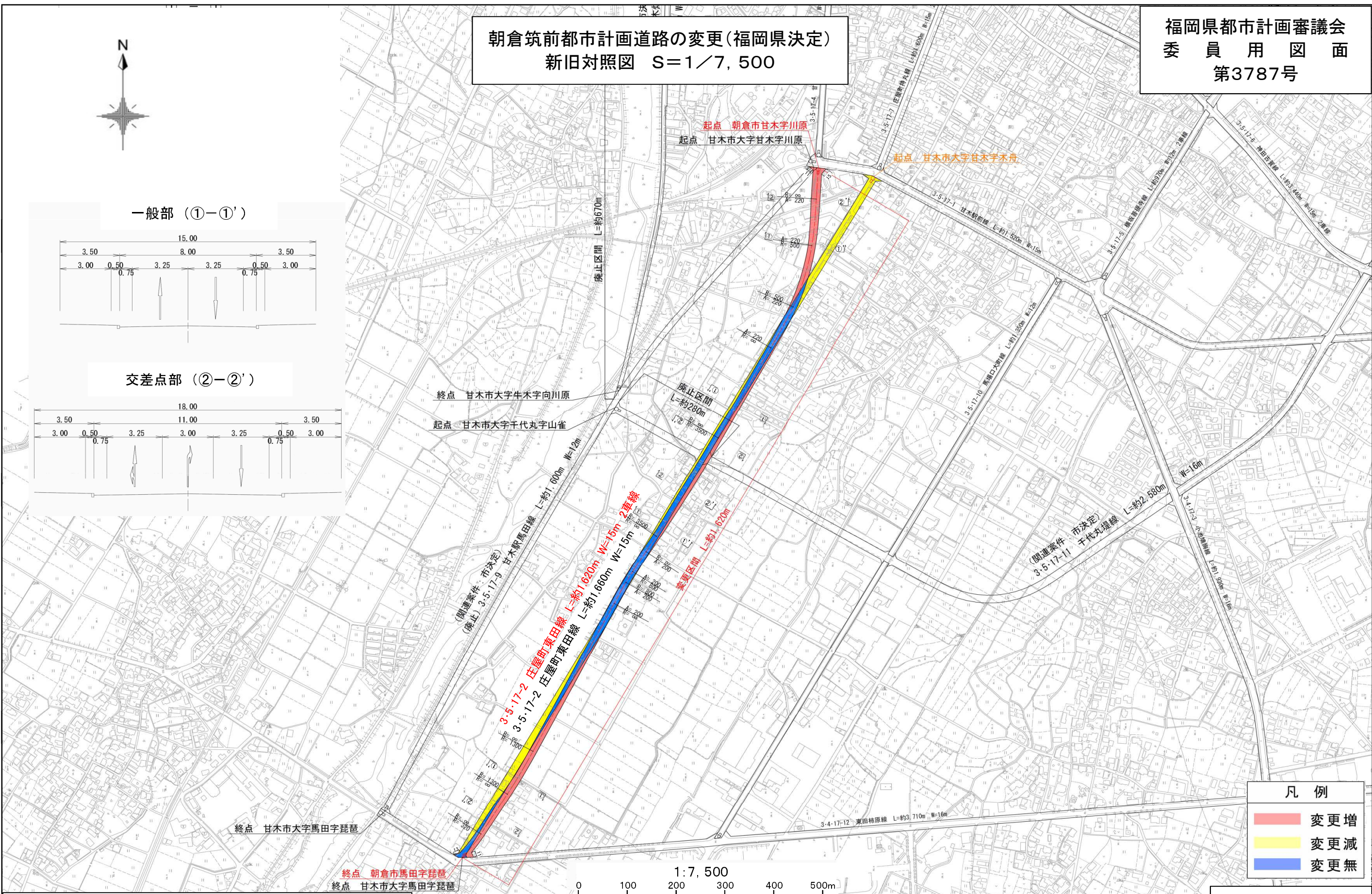
福岡県都市計画審議会
委員用図面
第3787号



一般部 (①-①')



交差点部 (②-②')



凡例

	変更増
	変更減
	変更無

この図面は縦覧に供した新旧対照図を一部加工したものです。