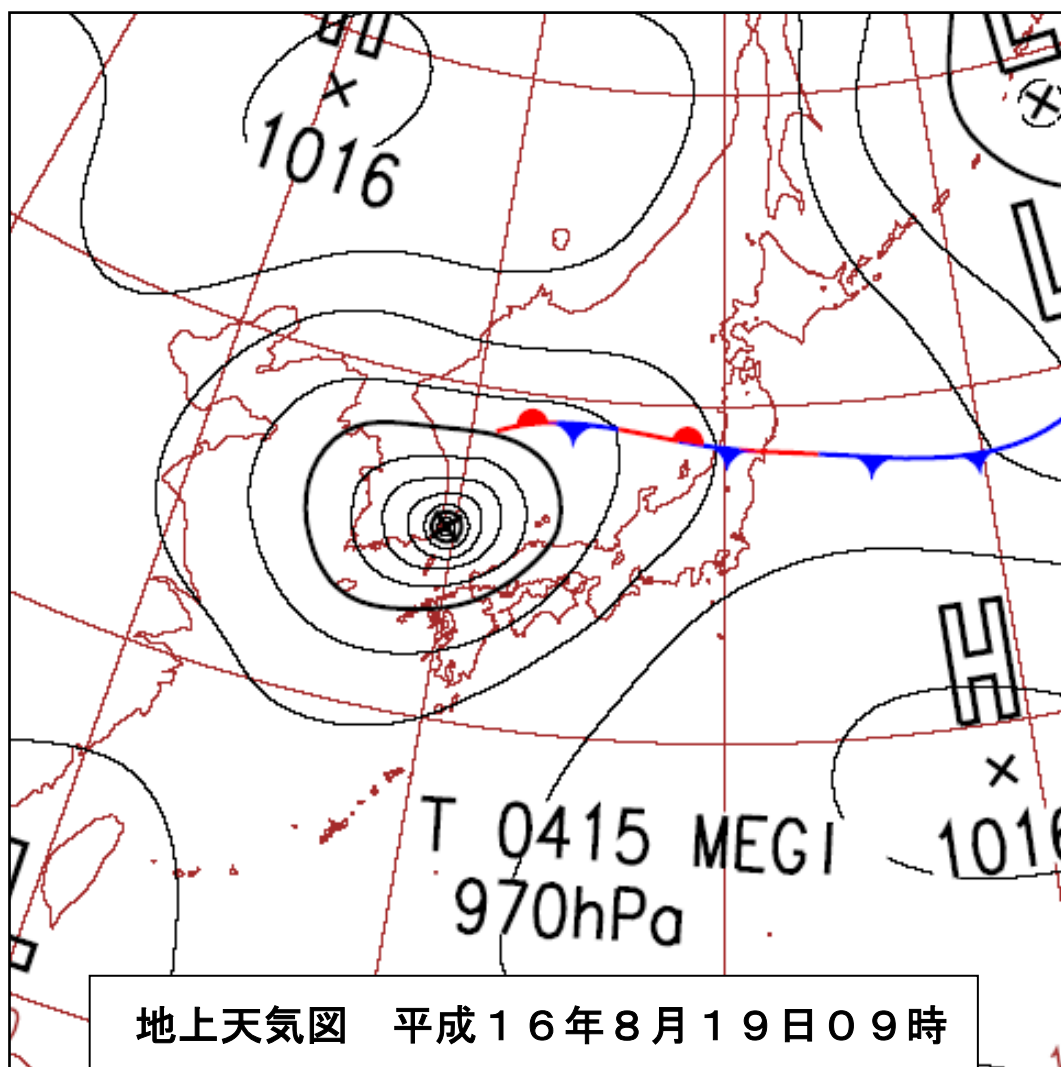


3. 8月18日の台風第15号による災害

(1) 気象概況

ア. 天気概況

台風第15号は、17日から18日にかけて東シナ海を北上し、次第に進路を東よりに変えて19日早朝に対馬海峡を通過した。台風の接近に伴い18日夜から19日昼前にかけて南東のち南西の風が強く吹いた。最大瞬間風速は福岡市で南の風30.6m/s、飯塚で南南西の風31.4m/sを観測した。



イ 各地の降水量

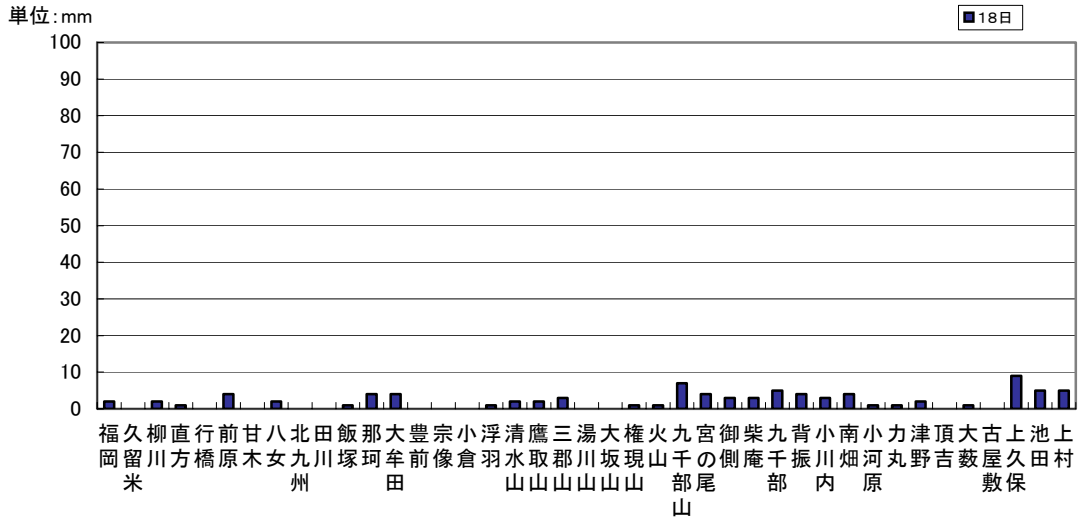
(福岡県防災行政無線で観測した降水量/単位:mm)

平成16年8月

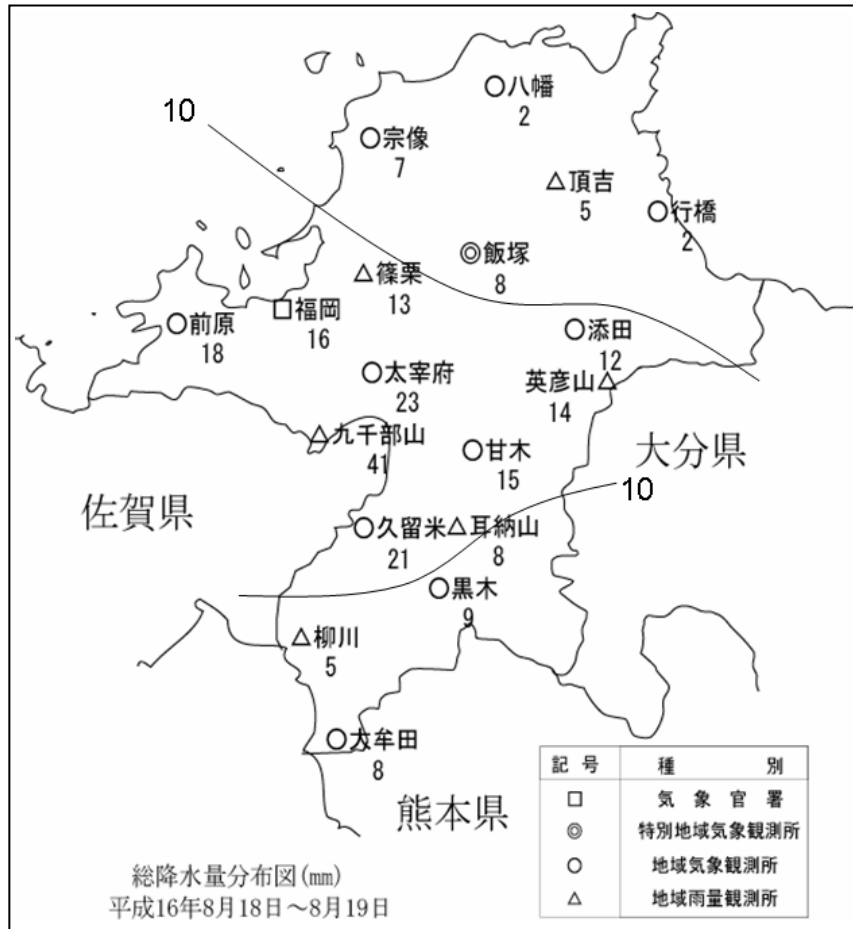
日 観測地点	18日	計	最大1時間降水量		
			日	時間	降水量
福岡	2	2	18	24	2
久留米	0	0			
柳川	2	2	18	24	2
直方	1	1	18	1	1
行橋	0	0			
前原	4	4	18	24	3
甘木	0	0			
八女	2	2	18	24	2
北九州	0	0			
田川	0	0			
飯塚	1	1	18	2	1
那珂	4	4	18	24	4
大牟田	4	4	18	23	3
豊前	0	0			
宗像	0	0			
小倉	0	0			
浮羽	1	1	18	24	1
清水山	2	2	18	24	2
鷹取山	2	2	18	24	2
三郡山	3	3	18	24	3
湯川山	0	0			
大坂山	0	0			
権現山	1	1	18	5	1
火山	1	1	18	24	1
九千部山	7	7	18	24	7
宮の尾	4	4	18	24	2
御側	3	3	18	24	2
柴庵	3	3	18	24	1
九千部	5	5	18	24	5
背振	4	4	18	24	3
小川内	3	3	18	24	3
南畑	4	4	18	24	4
小河原	1	1	18	24	1
力丸	1	1	18	24	1
津野	2	2	18	17	1
頂吉	0	0			
大藪	1	1	18	9	1
古屋敷	0	0			
上久保	9	9	18	24	6
池田	5	5	18	24	4
上村	5	5	18	24	5

注意) ☆は他日、他時間にも最大雨量があったことを示す。

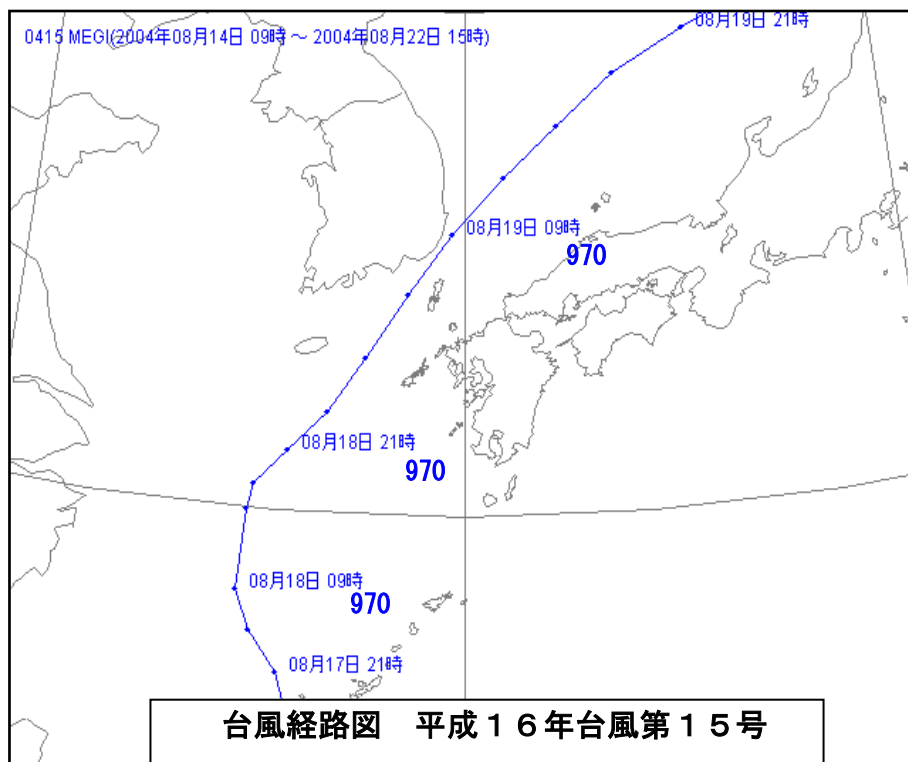
ウ. 降水量(平成16年8月18日)



エ. 降水量分布図



オ. 台風の経路図



(2) 災害の概要

ア. 気象情報及び災害対策本部等の経過

主な気象情報の発表状況の経緯					県の対応の経緯	
月 日	時 刻	発表地域	警報	注意報	時 刻	対応体制
8/17	17:18	福岡地方		大雨,雷,洪水		
		北九州・遠賀地区		大雨,雷,洪水		
		京築 筑豊地方 筑後地方		雷 雷 雷		
8/18	08:31	福岡地方		強風,波浪	17:00	災害警戒準備室設置
		北九州地方		強風,波浪		
		筑豊地方 筑後北部 筑後南部		強風 強風 強風,波浪		
	17:01	福岡地方		強風,波浪,高潮		
		北九州地方		強風,波浪,高潮		
		筑豊地方 筑後北部 筑後南部		強風 強風 強風,波浪,高潮		
20:40	福岡地方	暴風,波浪	高潮			
	北九州・遠賀地区	暴風,波浪	高潮			
	京築 筑豊地方 筑後北部 筑後南部		強風,波浪,高潮 強風 強風 強風,波浪,高潮			
8/19	04:55	福岡地方	暴風,波浪	雷,高潮		
		北九州・遠賀地区	暴風,波浪	雷,高潮		
		京築 筑豊地方 筑後北部 筑後南部		雷,強風,波浪,高潮 雷,強風 雷,強風 雷,強風,波浪		
	13:40	福岡地方	波浪	雷,強風		
		北九州・遠賀地区	波浪	雷,強風		
		京築 筑豊地方 筑後北部 筑後南部		雷,強風,波浪 雷,強風 雷,強風 雷,強風,波浪		
17:25	福岡地方		強風,波浪	17:25	災害警戒準備室解散	
	北九州・遠賀地区		強風,波浪			

イ. 主な被害

◆人的被害	重傷者	0名
	軽傷者	0名
◆住家被害	全壊	0棟
	半壊	0棟
	一部損壊	7棟
	床上浸水	0棟
	床下浸水	0棟
◆り災世帯		0世帯
◆り災人数		0世帯
◆道路被害		0箇所
◆河川被害		0箇所
◆崖崩れ		0箇所

ウ. 雨量観測状況（8月18日）

※県防災行政無線網観測所による

◆1時間最大雨量

（平地）

①那珂	4ミリ（18日24時）
②大牟田	3ミリ（18日23時）
②前原	3ミリ（18日24時）

（山間部）

①九千部山	7ミリ（18日24時）
②上久保	6ミリ（18日24時）

◆累積最大雨量

（平地）

①前原	4ミリ
①那珂	4ミリ
①大牟田	4ミリ

（山間部）

①上久保	9ミリ
②九千部山	7ミリ

エ. 市町村における災害対策本部設置状況

1団体

オ. 避難状況

◆自主避難

1市、1世帯1名

◆避難勧告

なし

カ. 激甚災害指定状況

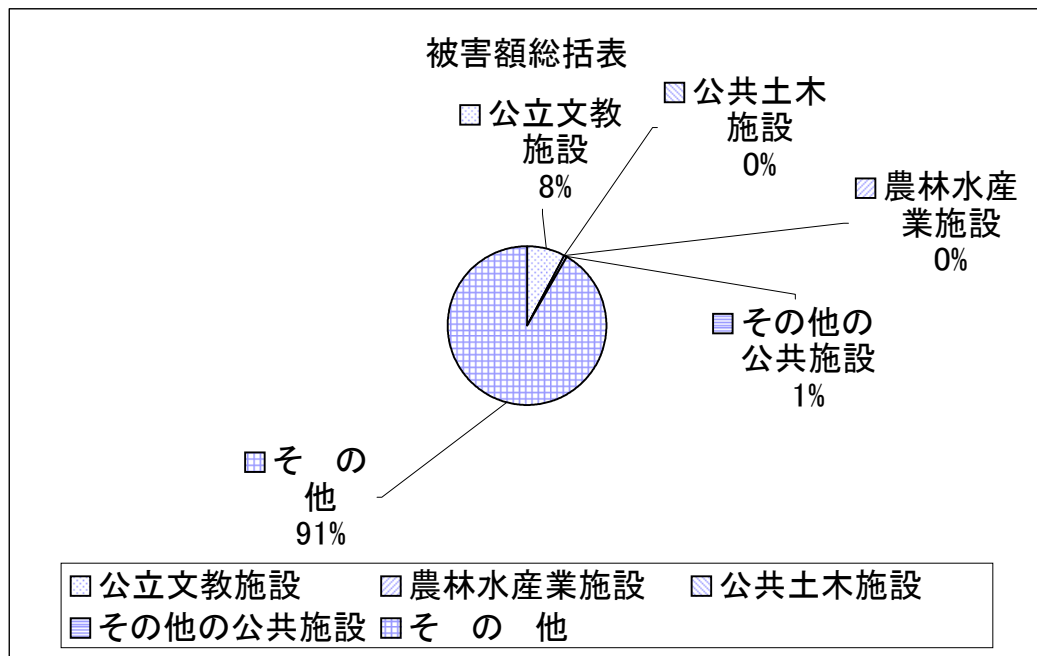
平成十六年八月十七日から九月八日までの間の天災による災害

（平成十六年十一月十日制令第三百五十一号）

	田		畑		文教施設 箇所	医療機関 箇所	道路 箇所	橋りょう 箇所	河川 箇所	港湾 箇所	砂防 箇所	清掃施設 箇所	崖崩れ 箇所	鉄道不通 箇所	船舶被害 隻	水道 戸	電話 回線	電気 戸	ガス 戸	ブロッ ク 箇所	り災 世帯	り災 者数 人
	流出埋没	冠水	流出埋没	冠水																		
	ha	ha	ha	ha																		
県計	0	0	0	0	7	0	0	0	0	1	0	0	0	0	1	0	0	0	0	1	0	0
福岡市																						
大野城市																						
春日市																						
那珂川町																						
筑紫野市																						
太宰府市																						
宇美町																						
篠栗町																						
志免町																						
須恵町																						
粕屋町																						
久山町																						
新宮町																						
古賀市																						
宗像市																						
福岡町																						
津屋崎町																						
玄海町																						
大島村										1					1							
前原市																						
二丈町					1																	
志摩町																						
福岡 地方本部計	0	0	0	0	1	0	0	0	0	1	0	0	0	0	1	0	0	0	0	0	0	0
大牟田市																						
大川市																						
城島町																						
大木町																						
三潁町																						
八女市																						
黒木町																						
上陽町																						
立花町																						
広川町																						
矢部村																						
星野村																						
柳川市																						
大和町																						
三橋町																						
瀬高町																						
山川町																						
高田町																						
筑後市																						
筑後 地方本部計	0	0	0	0	0	0	0	0	0	0	0	0	0	0	0	0	0	0	0	0	0	0
北九州市																					1	
中間市																						
芦屋町																						
水巻町																						
岡垣町					1																	
遠賀町																						
北九州 地方本部計	0	0	0	0	1	0	0	0	0	0	0	0	0	0	0	0	0	0	0	1	0	0

(4)被害額 総括表

区分	単位	被害総額	備考
公立文教施設	千円	14,618	教育庁
農林水産業施設	千円	0	
公共土木施設	千円	0	
その他の公共施設	千円	987	建築都市部 465 教育庁 283 警察本部 239
小計	千円	15,605	
公共施設被害市町村数	団体	11	
農産被害	千円	171,920	農政部
林産被害	千円	0	
畜産被害	千円	0	
水産被害	千円	2,136	水産林務部
商工被害	千円	0	
林地被害	千円	0	
県営林被害	千円	0	
その他	千円	0	
小計	千円	174,056	
被害総額	千円	189,661	



農業関係被害

平成16年8月18日の台風15号による災害

単位:千円

		福岡農林	甘木農林	八幡農林	飯塚農林	筑後農林	行橋農林	計		
農作物等被害	農作物	水 稻		150			5,845	5,995		
		大豆					1,321	1,321		
		園芸作物	果樹		41,914		49,338	49,641	429	141,322
			野菜	153	2,690		1,962	3,940		8,745
			茶							
			花き				1,519			1,519
		農作物計	153	44,754		52,819	60,747	429	158,902	
	家畜									
畜産施設										
温室等栽培施設		1,466	5,651		3,884	2,017		13,018		
農産被害等		1,619	50,405		56,703	62,764	429	171,920		
共同利用施設(農協等)										
農地・農業用施設										
計		1,619	50,405		56,703	62,764	429	171,920		