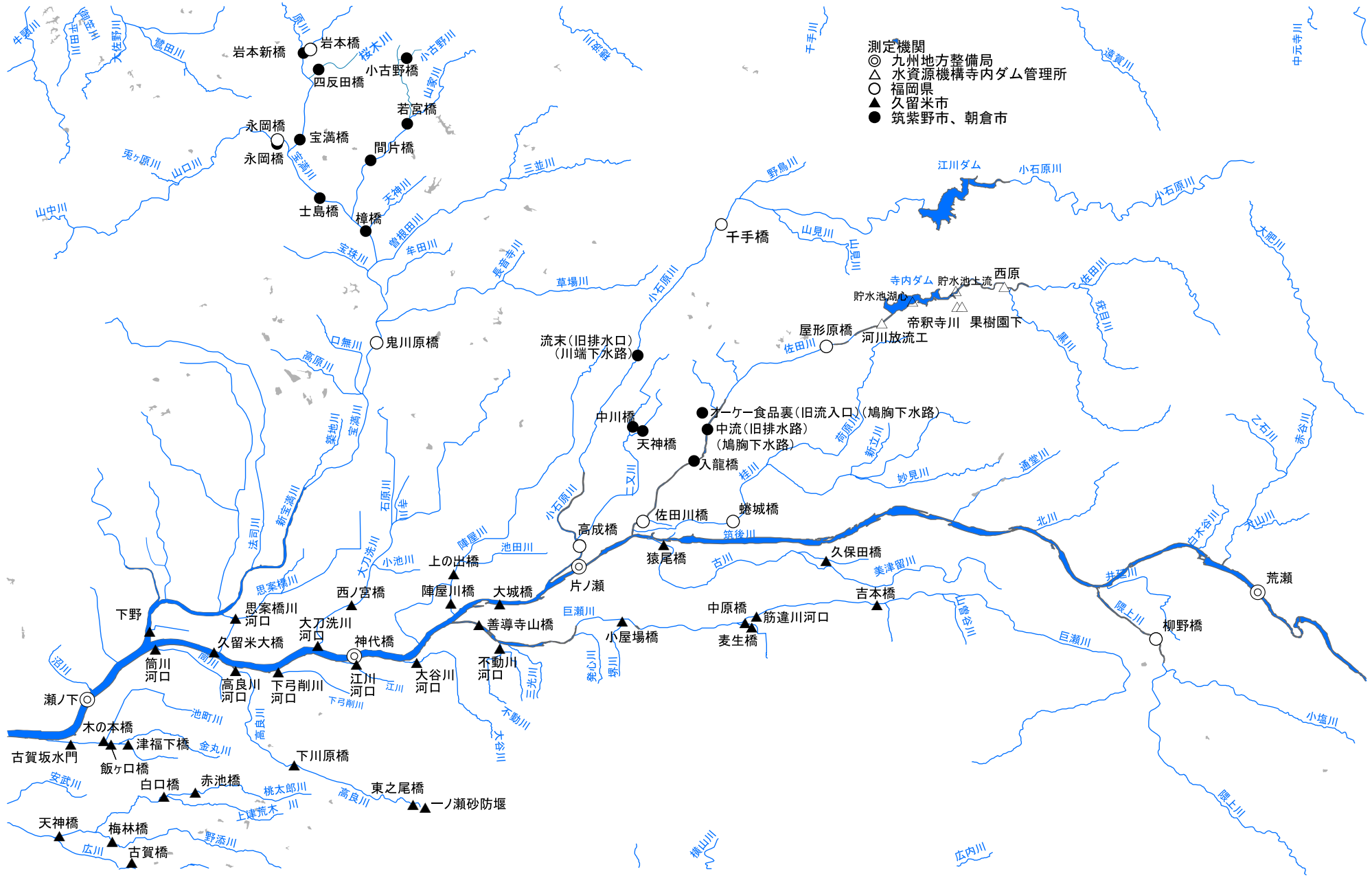
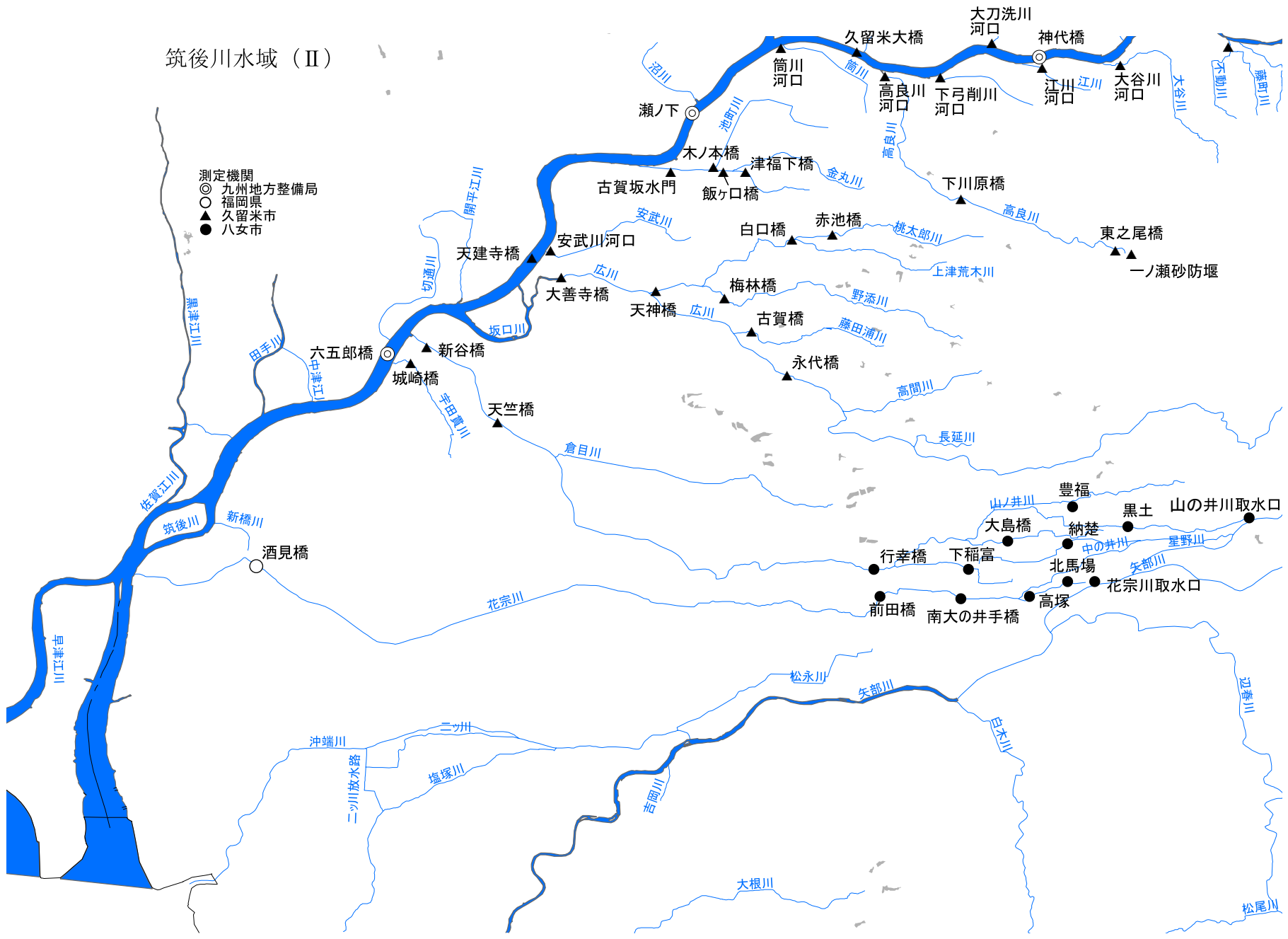


サ 筑後川水域 (I)



筑後川水域 (II)

- 測定機関
- ◎ 九州地方整備局
- 福岡県
- ▲ 久留米市
- 八女市



瀨ノ下

筒川河口

久留米大橋

大刀洗川河口

神代橋

江川河口

大谷川河口

大谷川

大谷川

木ノ本橋

津福下橋

古賀坂水門

飯ヶ口橋

金丸川

下川原橋

高良川

東之尾橋

一ノ瀬砂防堰

天建寺橋

安武川河口

白口橋

赤池橋

桃太郎川

上津荒木川

新谷橋

大善寺橋

天神橋

梅林橋

古賀橋

野添川

藤田浦川

永代橋

高間川

天竺橋

倉目川

長延川

佐賀江川

筑後川

新橋川

酒見橋

豊福

黒土

山の井川取水口

山ノ井川

大島橋

納楚

星野川

行幸橋

下稲富

北馬場

花宗川取水口

前田橋

南大の井手橋

高塚

花宗川

松永川

矢部川

白木川

沖端川

二ツ川

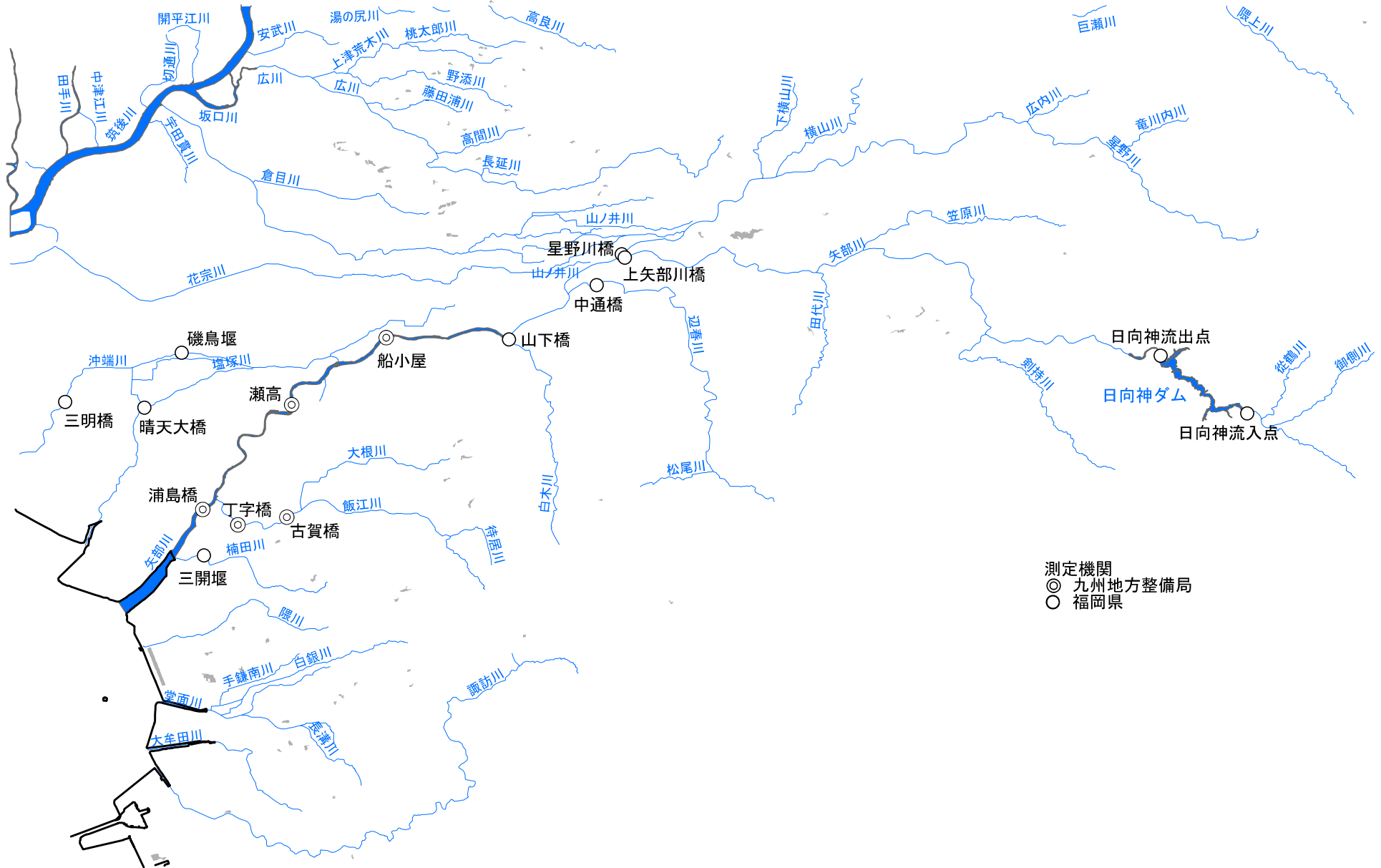
塩塚川

吉岡川

大根川

松尾川

シ 矢部川水域



- 測定機関
 ◎ 九州地方整備局
 ○ 福岡県

ス 大牟田市内河川

