




凡 例

区域	⑳-㉑	道路敷(除)界	㉔-㉕	河川(左岸)界	㉘-㉙	道路敷(除)界			㉛-㉜	地番界
泉界	㉑-㉒	堤防(表法肩)界	㉕-㉖	市有地界	㉘-㉙	地番界			㉛-㉜	道路敷(除)界
路敷(除)界	㉒-㉓	護岸界	㉖-㉗	道路敷(除)界	㉙-㉚	稜線界			㉛-㉜	林班界
泉界	㉓-㉔	道路敷(除)界	㉗-㉘	市街化区域界	㉙-㉚	稜線界			㉛-㉜	稜線界
界	㉔-㉕	堤防(表法肩)界	㉘-㉙	稜線界	㉚-㉛	河川敷界	第3種特別地域の地種区分		㉛-㉜	町村界
路敷(除)界	㉕-㉖	見透線界(道路交差点~護岸屈曲点)	㉙-㉚	送電線界	㉛-㉜	見透線界(黒木町大字北大淵字見多野4410-2の南端~黒木町大字北大淵字滝ノ上112-1と111-1との境)	㉞-㉟	地番界	㉛-㉜	稜線界
坊(表法肩)界			㉚-㉛	道路敷(除)界			㉟-㊱	沢界	㉛-㉜	道路敷(除)界
透線界(堤防屈曲点是防屈曲点)	㉖-㉗	護岸界	㉛-㉜	水路(除)界	㉞-㉟	稜線界	㊱-㊲	道路敷(除)界	㉛-㉜	村有地界
坊(表法肩)界	㉗-㉘	堤防(表法肩)界	㉜-㉝	道路敷(除)界	㉞-㉟	沢界	㊲-㊳	地番界	㉛-㉜	道路敷(除)界
路敷(除)界	㉘-㉙	見透線界(道路交差点~護岸屈曲点)	㉝-㉞	等高線(30m)界	㉞-㉟	道路敷(除)界	㊳-㊴	河川敷(除)界	㉛-㉜	村有地界
路敷(除)界	㉙-㉚	護岸界	㉞-㉟	道路敷(除)界	㉟-㊱	稜線界	㊴-㊵	沢界	㉛-㉜	町有地界
町界			㉟-㊱	水路(除)界	㊱-㊲	地番界	㊵-㊶	地番界		
路敷(除)界	㉚-㉛	見透線界(護岸屈曲点~護岸屈曲点)	㊱-㊲	護岸界	㊲-㊳	沢界	㊶-㊷	稜線界		
坊(表法肩)界			㊲-㊳	等高線(40m)界	㊳-㊴	稜線界	㊷-㊸	道路敷(除)界		
路敷(除)界	㉛-㉜	護岸界	㊴-㊵	道路敷(除)界	㊴-㊵	地番界	㊸-㊹	町村界		
坊(表法肩)界	㉜-㉝	道路敷(除)界	㊵-㊶	送電線界	㊵-㊶	沢界	㊹-㊺	稜線界		
路敷(除)界	㉝-㉞	大規模年金保養基地用地界			㊶-㊷	沢界	㊺-㊻	地番界		
坊(表法肩)界	㉞-㉟	道路敷(除)界			㊷-㊸	地番界	㊻-㊼	道路敷(除)界		
界	㉟-㊱	県界及び村界			㊸-㊹	稜線界	㊼-㊽	地番界		
坊(表法肩)界	㊱-㊲	稜線界			㊹-㊺	地番界	㊽-㊾	町村界		
界	㊲-㊳	道路敷(除)界			㊺-㊻	村有地界	㊾-㊿	稜線界		
路敷(除)界	㊳-㊴	町村界	第2種特別地域の地種区分		㊻-㊼	稜線界	㊿-㊽	道路敷(除)界		
坊(表法肩)界	㊴-㊵	稜線界	㊼-㊽	国有林小班界	㊼-㊽	地番界	㊽-㊾	河川敷(除)界		
路敷(除)界	㊵-㊶	村有林界	㊽-㊾	県界	㊽-㊾	道路敷(除)界	㊾-㊿	稜線界		
坊(表法肩)界	㊶-㊷	沢界	㊾-㊿	道路敷(除)界	㊾-㊿	沢界	㊿-㊽	道路敷(除)界		
路敷(除)界	㊷-㊸	道路敷(除)界	㊿-㊽	稜線界	㊿-㊽	地番界	㊽-㊾	地番界		
界	㊸-㊹	河川(左岸)界	㊽-㊾	林班界	㊿-㊽	社寺有地界	㊾-㊿	道路敷(除)界		
路敷(除)界	㊹-㊺	道路敷(除)界	㊾-㊿	稜線界	㊿-㊽	町界	㊿-㊽	地番界		
字界(北山~白木)	㊺-㊻	道路敷(除)界	㊿-㊽	沢界			㊽-㊾	道路敷(除)界		

凡 例	
	第2種特別地域
	第3種特別地域
	普通地域

