令和2年度

水　質　測　定　計　画

福　岡　県

目　　次

１　計画の要旨 ---------- １

２　調査別総括表
（１）公共用水域調査 ---------- ３
（２）地下水調査 ---------- ４

３　水域別実施機関別総括表
（１）公共用水域調査 ---------- ５
（２）地下水調査 ---------- １２

４　公共用水域調査
（１）河川
ア　豊前海流入河川 ---------- １４
イ　北九州市内河川 ---------- ２９
ウ　遠賀川 ---------- ３５
エ　筑前海流入河川 ---------- ４８
オ　博多湾流入河川 ---------- ６１
カ　筑後川 ---------- ８２
キ　矢部川 ---------- １０１
ク　大牟田市内河川 ---------- １０７

（２）海域
ア　瀬戸内海 ---------- １１２
イ　筑前海 ---------- １２１
ウ　唐津湾 ---------- １２５
エ　博多湾 ---------- １２９
オ　有明海 ---------- １３７
（３）湖沼 ---------- １４１

５　地下水調査
（１）地下水調査実施機関 ---------- １５２
（２）国土交通省 ---------- １５３
（３）福岡県 ---------- １５４
（４）北九州市 ---------- １５７
（５）福岡市 ---------- １５８
（６）久留米市 ---------- １５９
（７）その他市町 ---------- １６０

参考
底質調査地点 ---------- １６１

１　計画の要旨

（１）趣旨

この水質測定計画は、水質汚濁防止法（昭和４５年法律第１３８号）第１６条の規定に基づき、福岡県の区域に属する公共用水域及び地下水について、その水質の汚濁の状況、利水の状況等の諸条件を勘案し、県が国、市町村の水質測定の計画を統一的、総合的に調整して「公共用水域調査」、「地下水調査」として作成したものである。

（２）実施の時期

令和２年４月１日から令和３年３月３１日までとする。

（３）実施機関

ア　公共用水域調査・・・２３機関

国土交通省、独立行政法人水資源機構朝倉総合事業所、県、北九州市、福岡市、久留米市、その他１３市４町

イ　地 下 水 調 査・・・１０機関

国土交通省、県、北九州市、福岡市、久留米市、その他２市３町

（４）測定地点

ア　公共用水域調査・・・４１５地点

イ　地 下 水 調 査・・・２２４井戸

（５）測定項目

ア　公共用水域調査

[生活環境項目]・・・１３項目

水素イオン濃度(pH)、生物化学的酸素要求量(BOD)、化学的酸素要求量(COD)、浮遊物質量(SS)、溶存酸素量(DO)、底層溶存酸素量(DO)、大腸菌群数、ノルマルヘキサン抽出物質、全窒素、全燐、全亜鉛、ノニルフェノール、直鎖アルキルベンゼンスルホン酸及びその塩（LAS）

[健康項目]・・・２７項目

カドミウム、全シアン、鉛、六価クロム、砒素、総水銀、アルキル水銀、ＰＣＢ、ジクロロメタン、四塩化炭素、1,2－ジクロロエタン、1,1－ジクロロエチレン、シス－1,2－ジクロロエチレン、1,1,1－トリクロロエタン、1,1,2－トリクロロエタン、トリクロロエチレン、テトラクロロエチレン、1,3－ジクロロプロペン、チウラム、シマジン、チオベンカルブ、ベンゼン、セレン、硝酸性窒素及び亜硝酸性窒素、ふっ素、ほう素、1,4－ジオキサン

[要監視項目]・・・３１項目

クロロホルム、トランス－1,2－ジクロロエチレン、1,2－ジクロロプロパン、ｐ－ジクロロベンゼン、イソキサチオン、ダイアジノン、フェニトロチオン、イソプロチオラン、オキシン銅、クロロタロニル、プロピザミド、ＥＰＮ、ジクロルボス、フェノブカルブ、イプロベンホス、クロルニトロフェン、トルエン、キシレン、フタル酸ジエチルヘキシル、ニッケル、モリブデン、アンチモン、塩化ビニルモノマー、エピクロロヒドリン、全マンガン、ウラン、フェノール、

ホルムアルデヒド、4－ｔ－オクチルフェノール、アニリン、2,4－ジクロロフェノール

[その他の項目]

電気伝導度、MBAS、全有機炭素（TOC)、クロロフィルａ、トリブチルスズ化合物（TBT)、トリフェニルスズ化合物（TPT)、塩分、塩化物イオン、アンモニア性窒素、リン酸態リン、トリハロメタン生成能、有機フッ素化合物（PFOS 及び PFOA)、底質 他

イ　地 下 水 調 査

[環境基準項目]・・・２８項目

カドミウム、全シアン、鉛、六価クロム、砒素、総水銀、アルキル水銀、ＰＣＢ、ジクロロメタン、四塩化炭素、クロロエチレン（別名塩化ビニル又は塩化ビニルモノマー)、1,2－ジクロロエタン、1,1－ジクロロエチレン、1,2－ジクロロエチレン、1,1,1－トリクロロエタン、1,1,2－トリクロロエタン、トリクロロエチレン、テトラクロロエチレン、1,3－ジクロロプロペン、チウラム、シマジン、チオベンカルブ、ベンゼン、セレン、硝酸性窒素及び亜硝酸性窒素、ふっ素、ほう素、1,4－ジオキサン

[要監視項目]・・・５項目

クロロホルム、1,2－ジクロロプロパン、ｐ－ジクロロベンゼン、トルエン、キシレン

[その他の項目]

水素イオン濃度(pH)、溶存酸素量(DO)、電気伝導度　他

（６）調査方法

原則として、「水質調査方法」（昭和４６年環水管第３０号）及び「地下水質調査方法」（平成元年環水管第１８９号）による。

（７）測定方法

公共用水域の生活環境項目及び健康項目は「水質汚濁に係る環境基準について」（昭和４６年環境庁告示第５９号)、地下水の環境基準項目は「地下水の水質汚濁に係る環境基準について」（平成９年環境庁告示第１０号）によるものとし、要監視項目は環境省環境管理局水環境部長通知等に定められた方法、その他の項目については「排水基準を定める省令の規定に基づく環境大臣が定める排水基準に係る検定方法」（昭和４９年環境庁告示第６４号)、日本工業規格、上水試験方法等、科学的に確立された方法による。

（８）測定結果の報告

測定計画に従って行われた測定の結果は、最終の測定が終了した後速やかに福岡県知事に送付するものとする。

なお、健康項目について環境基準を超えた場合は、速やかに福岡県知事に連絡するものとする。

（９）測定結果の公表

福岡県知事は、測定結果をとりまとめ、水質汚濁防止法第１７条の規定に基づき公表する。

【凡例】

＊　ＢＯＤ等環境基準点…ＢＯＤ等生活環境項目（うち全窒素、全リン及び水生生物保全に係る項目を除く）の環境基準点

☆　全窒素等環境基準点…全窒素及び全燐の環境基準点

○　水生生物保全環境基準点…水生生物保全に係る項目の環境基準点（北九州市内河川及びます渕ダムの水生生物保全環境基準の類型指定は、令和２年に告示予定）

２ 調査別総括表

（1）公共用水域調査

	合 計		国（国土交通省・水機構）		福 岡 県		政令市・中核市		その他の市、町	
	測 定 地点数	延測定 回 数	測 定 地点数	延測定 回 数	測 定 地点数	延測定 回 数	測 定 地点数	延測定 回 数	測 定 地点数	延測定 回 数
河 川	350	2,688	28	304	81	884	104	834	137	666
海 域	48	964	―	―	19	348	29	616	―	―
湖 沼	17	276	7	108	9	132	1	36	―	―
合 計	415	3,928	35	412	109	1,364	134	1,486	137	666

※ 水機構 ： 独立行政法人水資源機構朝倉総合事業所

（2）地下水調査

	合 計			国（国土交通省）			福 岡 県			政 令 市・中 核 市			その他の市、町		
	調 査 市町村数	調 査 井戸数	延調査 井戸数	調 査 市町村数	調 査 井戸数	延調査 井戸数	調 査 市町村数	調 査 井戸数	延調査 井戸数	調 査 市町村数	調 査 井戸数	延調査 井戸数	調 査 市町村数	調 査 井戸数	延調査 井戸数
概況調査	41	132	207	10	25	100	35	50	50	3	29	29	3	28	28
継続監視調査	10	96	119	0	0	0	5	39	39	3	53	76	2	4	4
合 計	42	228	326	10	25	100	36	89	89	3	82	105	5	32	32

※調査対象市町村には重複があるため、合計欄の「調査市町村数」は、実施機関及び調査種別の「調査市町村数」の合算とならない。

3 水域別実施機関別総括表

（1） 公共用水域調査

ア 河川

水域名		測定地点数	延測定回数	測定頻度	生活環境項目													健康項目																											要監視項目	その他の項目													実施機関
					pH	DO	BOD	COD	SS	大腸菌群数	全窒素	全燐	n−ヘキサン抽出物質	全亜鉛（水生生物保全）	ノニルフェノール（水生生物保全）	LAS（水生生物保全）	底層溶存酸素量（水生生物保全）	カドミウム	全シアン	鉛	六価クロム	砒素	総水銀	アルキル水銀	PCB	ジクロロメタン	四塩化炭素	1，2−ジクロロエタン	1，1−ジクロロエチレン	シス−1，2−ジクロロエチレン	1，1，1−トリクロロエタン	1，1，2−トリクロロエタン	トリクロロエチレン	テトラクロロエチレン	1，3−ジクロロプロペン	チウラム	シマジン	チオベンカルブ	ベンゼン	セレン	硝酸性窒素及び亜硝酸性窒素	ふっ素	ほう素	1，4−ジオキサン		電気伝導度	MBAS	全有機炭素	クロロフィルa	TBT・TPT	塩分	塩化物イオン	アンモニア性窒素	リン酸態リン	トリハロメタン生成能	有機フッ素化合物（PFOS及びPFOA）	底質	その他	
豊前海流入河川	（山国川）	4	48	年12回	○	○	○	○	○	○	○	○		○	○	○		○	○	○	○	○	○		○	○	○	○	○	○	○	○	○	○	○	○	○	○	○	○	○	○		○	○	○		○	○				○	○	○		○	○	国土交通省
	（城井川 他）	22	256	※1	○	○	○	○	○	○	○	○		○	○	○		○	○	○	○	○	○	○		○	○	○	○	○	○	○	○	○	○	○	○	○	○	○	○	○	○	○	○	○										○	○		福岡県
	（今川 他）	10	120	年12回	○	○	○		○	○	○	○						○	○	○	○	○	○	○	○																						○	○										○	行橋市
	（経済川 他）	8	32	年4回	○	○	○	○	○	○	○	○		○				○	○	○	○	○	○		○								○	○			○																						豊前市
	（長峡川 他）	13	52	年4回	○		○	○	○		○	○	○					○	○	○	○	○	○	○	○	○	○	○	○	○	○	○	○	○	○	○	○	○	○	○	○	○	○	○															苅田町
北九州市内河川（紫川 他）		29	268	※2	○	○	○	○	○	○	○	○		○	○	○		○	○	○	○	○	○	○	○	○	○	○	○	○	○	○	○	○	○	○	○	○	○	○	○	○	○	○	○	○		○										○	北九州市

※1 21地点×年12回、1地点×年4回

※2 19地点×年12回、10地点×年4回

水域名		測定地点数	延測定回数	測定頻度	生活環境項目													健康項目																											要監視項目	その他の項目													実施機関
					pH	DO	BOD	COD	SS	大腸菌群数	全窒素	全燐	n―ヘキサン抽出物質	全亜鉛(水生生物保全)	ノニルフェノール(水生生物保全)	LAS(水生生物保全)	底層溶存酸素量(水生生物保全)	カドミウム	全シアン	鉛	六価クロム	砒素	総水銀	アルキル水銀	PCB	ジクロロメタン	四塩化炭素	1,2―ジクロロエタン	1,1―ジクロロエチレン	シス―1,2―ジクロロエチレン	1,1,1―トリクロロエタン	1,1,2―トリクロロエタン	トリクロロエチレン	テトラクロロエチレン	1,3―ジクロロプロペン	チウラム	シマジン	チオベンカルブ	ベンゼン	セレン	硝酸性窒素及び亜硝酸性窒素	ふっ素	ほう素	1,4―ジオキサン		電気伝導度	MBAS	全有機炭素	クロロフィルa	TBT・TPT	塩分	塩化物イオン	アンモニア性窒素	リン酸態リン	トリハロメタン生成能	有機フッ素化合物(PFOS及びPFOA)	底質	その他	
遠賀川	(遠賀川 他)	14	168	年12回	○	○	○	○	○	○	○	○		○	○	○		○	○	○	○	○	○		○	○	○	○	○	○	○	○	○	○	○	○	○	○	○	○	○	○	○	○	○	○	○		○				○	○	○		○	○	国土交通省
	(遠賀川 他)	8	80	※1	○	○	○	○	○	○	○	○		○	○	○		○	○	○	○	○	○	○		○	○	○	○	○	○	○	○	○	○	○	○	○	○	○	○	○	○	○	○	○										○			福岡県
	(江川 他)	3	20	※2	○	○	○	○	○	○	○	○		○	○	○		○	○	○	○	○	○	○	○	○	○	○	○	○	○	○	○	○	○	○	○	○	○	○	○	○	○	○		○		○										○	北九州市
	(曲川)	3	12	年4回	○		○	○	○	○	○	○																																														中間市
	(犬鳴川 他)	9	36	年4回	○	○	○	○	○	○	○	○	○	○				○	○	○	○	○	○	○	○	○	○	○	○	○	○	○	○	○	○	○	○	○	○	○	○	○	○	○			○												宮若市
	(中元寺川)	4	16	年4回	○		○																																																			川崎町

※1 6地点×年12回、2地点×年4回

※2 1地点×年12回、2地点×年4回

水域名		測定地点数	延測定回数	測定頻度	生活環境項目													健康項目																											要監視項目	その他の項目													実施機関
					pH	DO	BOD	COD	SS	大腸菌群数	全窒素	全燐	n－ヘキサン抽出物質	全亜鉛（水生生物保全）	ノニルフェノール（水生生物保全）	LAS（水生生物保全）	底層溶存酸素量（水生生物保全）	カドミウム	全シアン	鉛	六価クロム	砒素	総水銀	アルキル水銀	PCB	ジクロロメタン	四塩化炭素	1，2－ジクロロエタン	1，1－ジクロロエチレン	シス－1，2－ジクロロエチレン	1，1，1－トリクロロエタン	1，1，2－トリクロロエタン	トリクロロエチレン	テトラクロロエチレン	1，3－ジクロロプロペン	チウラム	シマジン	チオベンカルブ	ベンゼン	セレン	硝酸性窒素及び亜硝酸性窒素	ふっ素	ほう素	1，4－ジオキサン		電気伝導度	MBAS	全有機炭素	クロロフィルa	TBT・TPT	塩分	塩化物イオン	アンモニア性窒素	リン酸態リン	トリハロメタン生成能	有機フッ素化合物（PFOS及びPFOA）	底質	その他	
筑前海流入河川	（釣川 他）	17	188	※1	○	○	○	○	○	○	○	○		○	○	○		○	○	○	○	○	○	○		○	○	○	○	○	○	○	○	○	○	○	○	○	○	○	○	○	○	○	○	○										○			福岡県
筑前海流入河川	（釣川）	3	12	年4回	○	○	○	○	○	○	○	○	○	○	○	○																																											宗像市
筑前海流入河川	（谷山川 他）	9	36	年4回	○	○	○		○	○	○	○																																															古賀市
筑前海流入河川	（西郷川）	5	20	年4回	○	○	○	○	○	○	○	○	○	○	○	○		○	○	○	○	○	○	○	○	○	○	○	○	○	○	○	○	○	○	○	○	○	○	○	○	○	○	○															福津市
博多湾流入河川	（多々良川 他）	8	64	※2	○	○	○	○	○	○	○	○		○	○	○		○	○	○	○	○	○	○		○	○	○	○	○	○	○	○	○	○	○	○	○	○	○	○	○	○	○	○	○													福岡県
博多湾流入河川	（那珂川 他）	31	276	※3	○	○	○	○	○	○	○	○		○	○	○		○	○	○	○	○	○	○	○	○	○	○	○	○	○	○	○	○	○	○	○	○	○	○	○	○	○	○	○	○	○					○					○	○	福岡市
博多湾流入河川	（鷺田川）	1	4	年4回	○	○	○		○	○	○	○		○				○	○	○	○	○	○	○	○	○	○	○	○	○	○	○	○	○	○	○	○	○	○	○	○	○	○	○			○							○					筑紫野市

※1　15地点×年12回、2地点×年4回

※2　4地点×年12回、4地点×年4回

※3　19地点×年12回、12地点×年4回

水域名		測定地点数	延測定回数	測定頻度	生活環境項目 pH	DO	BOD	COD	SS	大腸菌群数	全窒素	全燐	n−ヘキサン抽出物質	全亜鉛（水生生物保全）	ノニルフェノール（水生生物保全）	LAS（水生生物保全）	底層溶存酸素量（水生生物保全）
博多湾流入河川	（御笠川 他）	17	68	年4回	○	○	○		○	○							
博多湾流入河川	（御笠川 他）	2	8	年4回	○	○	○	○	○	○	○	○	○	○			
博多湾流入河川	（宇美川 他）	7	28	年4回	○	○	○		○	○	○	○					
博多湾流入河川	（宇美川 他）	8	32	年4回	○	○	○	○	○								
筑後川	（筑後川）	5	36	※1	○	○	○	○	○	○	○	○		○	○	○	
筑後川	（宝満川 他）	9	92	※2	○	○	○	○	○	○	○	○		○	○	○	
筑後川	（筑後川 他）	41	270	※3	○	○	○		○	○	○	○		○	○	○	
筑後川	（山の井川 他）	12	68	※4	○	○	○	○	○	○	○	○	○		○		

水域名		健康項目 カドミウム	全シアン	鉛	六価クロム	砒素	総水銀	アルキル水銀	PCB	ジクロロメタン	四塩化炭素	1，2−ジクロロエタン	1，1−ジクロロエチレン	シス−1，2−ジクロロエチレン	1，1，1−トリクロロエタン	1，1，2−トリクロロエタン	トリクロロエチレン	テトラクロロエチレン	1，3−ジクロロプロペン	チウラム	シマジン	チオベンカルブ	ベンゼン	セレン	硝酸性窒素及び亜硝酸性窒素	ふっ素	ほう素	1，4−ジオキサン
博多湾流入河川	（御笠川 他）																											
博多湾流入河川	（御笠川 他）																											
博多湾流入河川	（宇美川 他）																								○			
博多湾流入河川	（宇美川 他）																											
筑後川	（筑後川）	○	○	○	○	○	○		○	○	○	○	○	○	○	○	○	○	○	○	○	○	○	○	○	○	○	○
筑後川	（宝満川 他）	○	○	○	○	○	○	○	○	○	○	○	○	○	○	○	○	○	○	○	○	○	○	○	○	○	○	○
筑後川	（筑後川 他）	○	○	○	○	○	○	○	○	○	○	○	○	○	○	○	○	○	○	○	○	○	○	○	○	○	○	○
筑後川	（山の井川 他）	○	○	○	○	○	○																		○			

水域名		要監視項目	その他の項目 電気伝導度	MBAS	全有機炭素	クロロフィルa	TBT・TPT	塩分	塩化物イオン	アンモニア性窒素	リン酸態リン	トリハロメタン生成能	有機フッ素化合物（PFOS及びPFOA）	底質	その他	実施機関
博多湾流入河川	（御笠川 他）															大野城市
博多湾流入河川	（御笠川 他）															太宰府市
博多湾流入河川	（宇美川 他）		○						○	○						宇美町
博多湾流入河川	（宇美川 他）															志免町
筑後川	（筑後川）	○	○	○	○	○				○	○	○		○	○	国土交通省
筑後川	（宝満川 他）	○	○										○			福岡県
筑後川	（筑後川 他）	○		○						○	○			○	○	久留米市
筑後川	（山の井川 他）			○												八女市

※1　2地点×年12回、3地点×年4回

※2　7地点×年12回、2地点×年4回

※3　12地点×年12回、5地点×年6回、24地点×年4回

※4　10地点×年6回、2地点×年4回

水域名		測定地点数	延測定回数	測定頻度	生活環境項目													健康項目																											要監視項目	その他の項目													実施機関
					pH	DO	BOD	COD	SS	大腸菌群数	全窒素	全燐	n―ヘキサン抽出物質	全亜鉛（水生生物保全）	ノニルフェノール（水生生物保全）	LAS（水生生物保全）	底層溶存酸素量（水生生物保全）	カドミウム	全シアン	鉛	六価クロム	砒素	総水銀	アルキル水銀	PCB	ジクロロメタン	四塩化炭素	1,2―ジクロロエタン	1,1―ジクロロエチレン	シス―1,2―ジクロロエチレン	1,1,1―トリクロロエタン	1,1,2―トリクロロエタン	トリクロロエチレン	テトラクロロエチレン	1,3―ジクロロプロペン	チウラム	シマジン	チオベンカルブ	ベンゼン	セレン	硝酸性窒素及び亜硝酸性窒素	ふっ素	ほう素	1,4―ジオキサン		電気伝導度	MBAS	全有機炭素	クロロフィルa	TBT・TPT	塩分	塩化物イオン	アンモニア性窒素	リン酸態リン	トリハロメタン生成能	有機フッ素化合物（PFOS及びPFOA）	底質	その他	
筑後川	（宝満川 他）	9	36	年4回	○	○	○		○	○	○	○		○				○	○	○	○	○	○	○	○	○	○	○	○	○	○	○	○	○	○	○	○	○	○	○	○	○	○	○			○							○					筑紫野市
筑後川	（小石原川 他）	8	32	年4回	○		○		○	○	○	○																																		○	○						○						朝倉市
矢部川	（矢部川 他）	5	52	※	○	○	○	○	○	○	○	○		○	○	○		○	○	○	○	○	○		○	○	○	○	○	○	○	○	○	○	○	○	○	○	○	○	○	○	○			○		○	○				○	○			○	○	国土交通省
矢部川	（矢部川 他）	8	96	年12回	○	○	○	○	○	○	○	○		○	○	○		○	○	○	○	○	○	○	○	○	○	○	○	○	○	○	○	○	○	○	○	○	○	○	○	○	○	○	○	○										○	○		福岡県
大牟田市内河川	（大牟田川 他）	9	108	年12回	○	○	○	○	○	○	○	○		○	○	○		○	○	○	○	○	○	○	○	○	○	○	○	○	○	○	○	○	○	○	○	○	○	○	○	○	○	○	○	○										○			福岡県
大牟田市内河川	（諏訪川 他）	9	54	年6回	○	○	○		○	○	○	○						○	○	○	○	○	○			○	○	○	○	○	○	○	○	○	○	○	○	○	○	○	○	○	○	○		○												○	大牟田市

※　4地点×年12回、1地点×年4回

イ 海域

水域名		測定地点数	延測定回数	測定頻度	生活環境項目													健康項目																											要監視項目	その他の項目												実施機関
					pH	DO	BOD	COD	SS	大腸菌群数	全窒素	全燐	n−ヘキサン抽出物質	全亜鉛（水生生物保全）	ノニルフェノール（水生生物保全）	LAS（水生生物保全）	底層溶存酸素量（水生生物保全）	カドミウム	全シアン	鉛	六価クロム	砒素	総水銀	アルキル水銀	PCB	ジクロロメタン	四塩化炭素	1，2−ジクロロエタン	1，1−ジクロロエチレン	シス−1，2−ジクロロエチレン	1，1，1−トリクロロエタン	1，1，2−トリクロロエタン	トリクロロエチレン	テトラクロロエチレン	1，3−ジクロロプロペン	チウラム	シマジン	チオベンカルブ	ベンゼン	セレン	硝酸性窒素及び亜硝酸性窒素	ふっ素	ほう素	1，4−ジオキサン		電気伝導度	MBAS	全有機炭素	クロロフィルa	TBT・TPT	塩分	塩化物イオン	アンモニア性窒素	リン酸態リン	トリハロメタン生成能	底質	その他	
瀬戸内海	豊前海	3×2層	24	年4回	○	○		○	○	○	○	○	○	○	○	○	○	○	○	○	○	○	○	○	○	○	○	○	○	○	○	○	○	○	○	○	○	○	○	○	○			○	○						○							福岡県
	洞海湾他	18×2層	304	※1	○	○		○	○	○	○	○	○	○	○	○	○	○	○	○	○	○	○	○	○	○	○	○	○	○	○	○	○	○	○	○	○	○	○	○	○			○	○			○	○	○	○					○	○	北九州市
筑前海		2×3層	24	年4回	○	○		○	○	○	○	○	○	○	○	○	○	○	○	○	○	○	○	○		○	○	○	○	○	○	○	○	○	○	○	○	○	○	○	○			○	○						○					○		福岡県
唐津湾		3×3層	36	年4回	○	○		○	○	○	○	○	○	○	○	○	○	○	○	○	○	○	○	○		○	○	○	○	○	○	○	○	○	○	○	○	○	○	○	○			○	○						○							福岡県
博多湾		11※2	312	※2	○	○		○	○	○	○	○	○	○	○	○	○	○	○	○	○	○	○	○	○	○	○	○	○	○	○	○	○	○	○	○	○	○	○	○	○	○	○	○	○				○			○	○	○		○	○	福岡市
有明海		11×2層	264	年12回	○	○		○	○	○	○	○	○	○	○	○	○	○	○	○	○	○	○	○		○	○	○	○	○	○	○	○	○	○	○	○	○	○	○	○			○	○						○					○		福岡県

※1　10地点×年12回、8地点×年4回

※2　8地点×3層×年12回、3地点×2層×年4回

ウ 湖沼

水域名	測定地点数	延測定回数	測定頻度	生活環境項目													実施機関
				pH	DO	BOD	COD	SS	大腸菌群数	全窒素	全燐	n−ヘキサン抽出物質	全亜鉛（水生生物保全）	ノニルフェノール（水生生物保全）	LAS（水生生物保全）	底層溶存酸素量（水生生物保全）	
寺内ダム	7	108	※1	○	○	○	○	○	○	○	○		○	○	○	○	水機構
油木ダム	3	44	※2	○	○	○	○	○	○	○	○		○	○	○	○	福岡県
力丸ダム	3	44	※2	○	○	○	○	○	○	○	○		○	○	○	○	福岡県
日向神ダム	3	44	※2	○	○	○	○	○	○	○	○		○	○	○	○	福岡県
ます渕ダム	1	36	※3	○	○		○	○	○	○	○		○	○	○	○	北九州市

水域名	健康項目																										
	カドミウム	全シアン	鉛	六価クロム	砒素	総水銀	アルキル水銀	PCB	ジクロロメタン	四塩化炭素	1,2−ジクロロエタン	1,1−ジクロロエチレン	シス−1,2−ジクロロエチレン	1,1,1−トリクロロエタン	1,1,2−トリクロロエタン	トリクロロエチレン	テトラクロロエチレン	1,3−ジクロロプロペン	チウラム	シマジン	チオベンカルブ	ベンゼン	セレン	硝酸性窒素及び亜硝酸性窒素	ふっ素	ほう素	1,4−ジオキサン
寺内ダム	○	○	○	○	○	○	○	○	○	○	○	○	○	○	○	○	○	○	○	○	○	○	○	○	○	○	○
油木ダム	○	○	○	○	○	○	○		○	○	○	○	○	○	○	○	○	○	○	○	○	○	○	○	○	○	○
力丸ダム	○	○	○	○	○	○	○		○	○	○	○	○	○	○	○	○	○	○	○	○	○	○	○	○	○	○
日向神ダム	○	○	○	○	○	○	○		○	○	○	○	○	○	○	○	○	○	○	○	○	○	○	○	○	○	○
ます渕ダム	○	○	○	○	○	○	○	○	○	○	○	○	○	○	○	○	○	○	○	○	○	○	○	○	○	○	○

水域名	要監視項目	その他の項目											
		電気伝導度	MBAS	全有機炭素	クロロフィルa	TBT・TPT	塩分	塩化物イオン	アンモニア性窒素	リン酸態リン	トリハロメタン生成能	底質	その他
寺内ダム					○				○	○	○	○	○
油木ダム	○	○		○	○								
力丸ダム	○	○		○	○							○	
日向神ダム	○	○		○	○								
ます渕ダム	○	○		○								○	○

※1 ダムサイト1地点×3層×年12回、その他6地点×年12回
※2 ダムサイト1地点×3層×年12回、2地点(流入点・流出点)×年4回
※3 ダムサイト1地点:3層×年12回

(2)地下水調査

調査区分	対象市町村数	調査井戸数	延調査井戸数	環境基準項目																											
				カドミウム	全シアン	鉛	六価クロム	砒素	総水銀	アルキル水銀	PCB	ジクロロメタン	四塩化炭素	クロロエチレン(別名塩化ビニル又は塩化ビニルモノマー)	1,2—ジクロロエタン	1,1—ジクロロエチレン	1,2—ジクロロエチレン	1,1,1—トリクロロエタン	1,1,2—トリクロロエタン	トリクロロエチレン	テトラクロロエチレン	1,3—ジクロロプロペン	チウラム	シマジン	チオベンカルブ	ベンゼン	セレン	硝酸性窒素及び亜硝酸性窒素	ふっ素	ほう素	1,4—ジオキサン
概況調査	10	25	100	○	○	○	○	○	○	○	○	○	○	○	○	○	○	○	○	○	○	○	○	○	○	○	○	○	○	○	○
概況調査	35	50	50	○	○	○	○	○	○	○	○	○	○	○	○	○	○	○	○	○	○	○	○	○	○	○	○	○	○	○	○
概況調査	1	10	10	○	○	○	○	○	○		○	○	○	○	○	○	○	○	○	○	○	○	○	○	○	○	○	○	○	○	○
概況調査	1	16	16	○	○	○	○	○	○	○	○	○	○	○	○	○	○	○	○	○	○	○	○	○	○	○	○	○	○	○	○
概況調査	1	3	3	○	○	○	○	○	○	○	○	○	○	○	○	○	○	○	○	○	○	○	○	○	○	○	○	○	○	○	○
概況調査	3	28	28	○	○	○	○	○	○	○	○	○	○	○	○	○	○	○	○	○	○	○	○	○	○	○	○	○	○	○	○
継続監視調査	0	0	0																												
継続監視調査	5	39	39			○		○	○		○			○		○	○	○		○	○							○			
継続監視調査	1	23	23					○																							
継続監視調査	1	25	48				○						○	○		○	○	○		○	○										
継続監視調査	1	5	5																	○	○										
継続監視調査	2	4	4	○	○	○	○	○	○	○	○	○	○		○	○	○	○	○	○	○	○				○	○	○	○	○	

調査区分	その他の項目							要監視項目																								井戸の用途					実施機関
	pH	DO	電気伝導度	塩素イオン	総硬度	一般細菌数	大腸菌群数	クロロホルム	1,2—ジクロロプロパン	p—ジクロロベンゼン	イソキサチオン	ダイアジノン	フェニトロチオン	イソプロチオラン	オキシン銅	クロロタロニル	プロピザミド	EPN	ジクロルボス	フェノブカルブ	イプロベンホス	クロルニトロフェン	トルエン	キシレン	フタル酸ジエチルヘキシル	ニッケル	モリブデン	アンチモン	エピクロロヒドリン	全マンガン	ウラン	水道水源井戸	一般飲用井戸	生活用水井戸	工業用水井戸	その他井戸	
概況調査	○	○	○	○	○	○	○	○	○	○	○	○	○	○	○	○	○	○	○	○	○	○	○	○	○	○	○	○	○	○	○					○	国土交通省
概況調査	○	○	○					○	○	○													○	○													福岡県
概況調査	○		○																																	○	北九州市
概況調査	○		○																														○	○	○	○	福岡市
概況調査	○		○																																		久留米市
概況調査	○				○	○	○																										○	○			2市1町
継続監視調査																																					国土交通省
継続監視調査	○	○	○																														○	○			福岡県
継続監視調査	○		○																														○	○	○		北九州市
継続監視調査	○		○																															○	○		福岡市
継続監視調査																																	○	○			久留米市
継続監視調査	○	○	○	○	○	○	○																										○	○			2町

4　公共用水域調査

(1)　河川

ア　豊前海流入河川（Ⅰ）

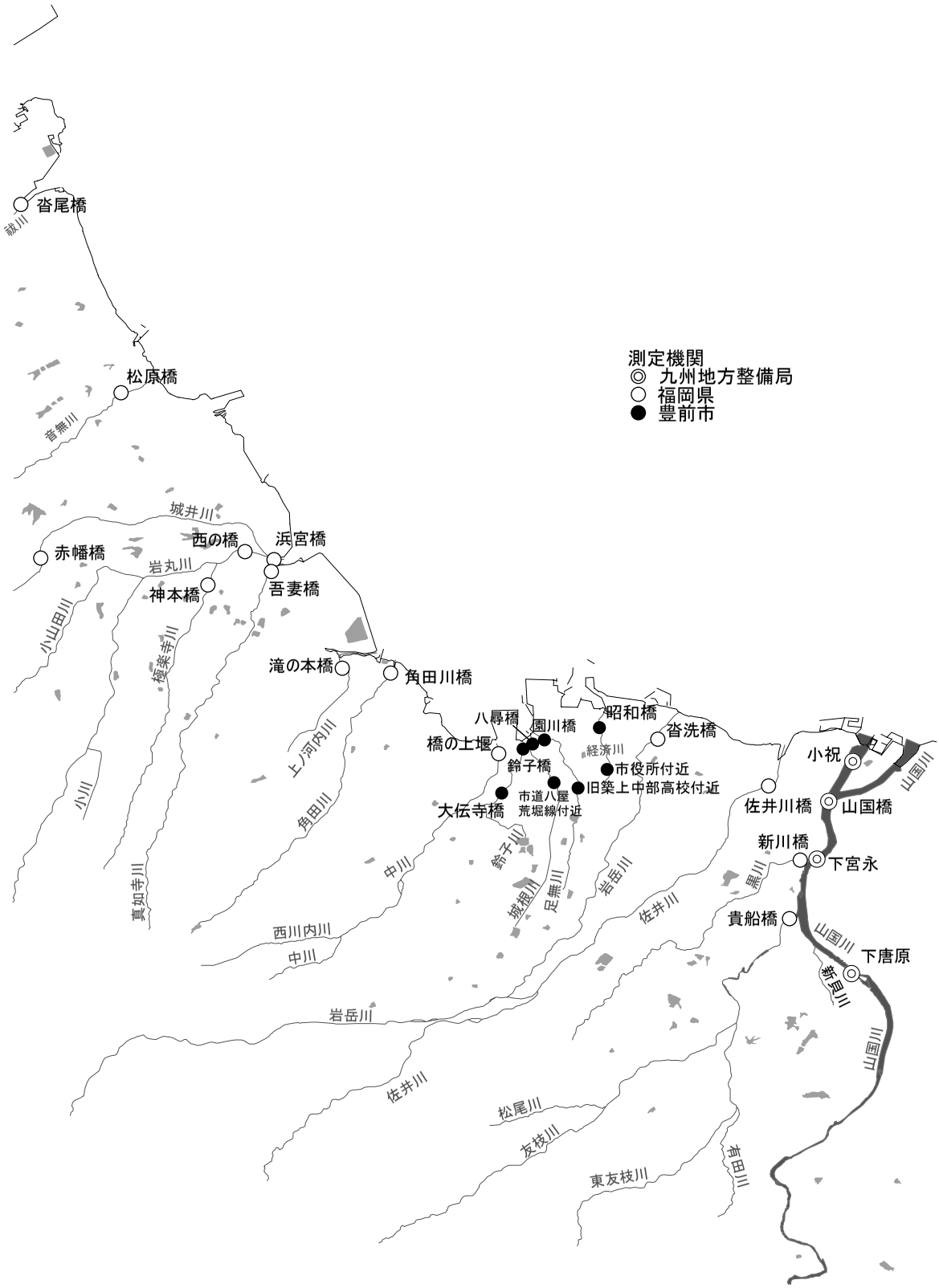

豊前海流入河川（Ⅱ）

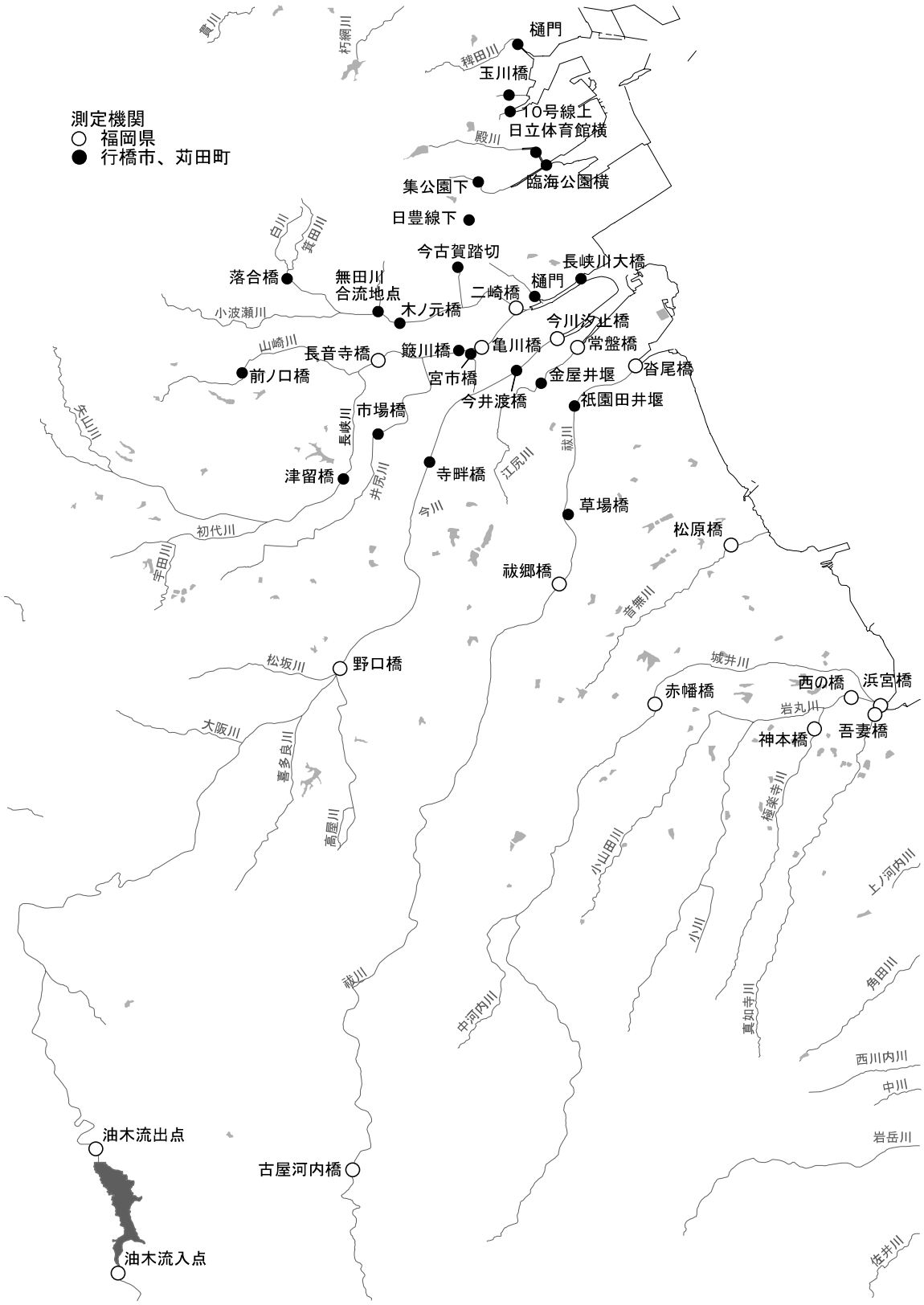
測定機関
○ 福岡県
● 行橋市、苅田町
樋門
玉川橋
10号線上
日立体育館横
臨海公園横
集公園下
日豊線下
今古賀踏切
長峡川大橋
樋門
二崎橋
落合橋
無田川
合流地点
木ノ元橋
今川汐止橋
常盤橋
長音寺橋
簸川橋
亀川橋
前ノ口橋
宮市橋
金屋井堰
沓尾橋
今井渡橋
祇園田井堰
市場橋
津留橋
寺畔橋
草場橋
松原橋
祓郷橋
野口橋
赤幡橋
西の橋
浜宮橋
神本橋
吾妻橋
油木流出点
古屋河内橋
油木流入点
貫川
朽網川
稗田川
殿川
白川
箕田川
小波瀬川
山崎川
矢山川
長峡川
井尻川
今川
江尻川
祓川
初代川
宇田川
音無川
松坂川
城井川
岩丸川
大阪川
喜多良川
高屋川
極楽寺川
小山田川
上ノ河内川
小川
祓川
中河内川
真如寺川
角田川
西川内川
中川
岩岳川
佐井川

水系名（河川）	水域名	環境基準	測定地点 名称（＊印はBOD等環境基準点 ○印は水生生物保全環境基準点 ☆印は全窒素等環境基準点））	統一番号	所在地	緯度（N）	経度（E）	総測定日数	日間調査回数	生活環境項目 pH	DO	BOD	COD	SS	大腸菌群数	全窒素	全燐	n－ヘキサン抽出物質	全亜鉛（水生生物保全）	ノニルフェノール（水生生物保全）	LAS（水生生物保全）	底層溶存酸素量（水生生物保全）	健康項目 カドミウム	全シアン	鉛	六価クロム	砒素	総水銀	アルキル水銀	PCB	ジクロロメタン	四塩化炭素	1，2－ジクロロエタン	1，1－ジクロロエチレン	シス－1，2－ジクロロエチレン	1，1，1－トリクロロエタン	1，1，2－トリクロロエタン	トリクロロエチレン	テトラクロロエチレン	1，3－ジクロロプロペン	チウラム	シマジン	チオベンカルブ	ベンゼン	セレン	硝酸性窒素及び亜硝酸性窒素	ふっ素	ほう素	1，4－ジオキサン	実施機関
豊前海流入河川	山国川	A-イ 生物B-イ	下唐原	199-52	上毛町、中津市	33'34'16	131'10'50	12	1	12	12	12	12	12	4	12	12		4	1	1		1	1	1	1	1	1		1	1	1	1	1	1	1	1	1	1	1	1	1	1	1	1	4	2		1	国土交通省九州地方整備局山国川河川事務所
	山国川	A-イ 生物B-イ	下宮永	199-53	吉富町、中津市	33'35'11	131'10'22	12	1	4	4	4	12	4		12	12																													4				
	山国川	A-イ 生物B-イ	山国橋	199-54	吉富町、中津市	33'36'19	131'10'39	12	1	4	4	4	12	4		12	12																																	
	山国川	A-イ 生物B-イ	小祝	199-55	吉富町、中津市	33'36'56	131'11'09	12	1	4	4	4	12	4		12	12																																	
計										24	24	24	48	24	4	48	48		4	1	1		1	1	1	1	1	1		1	1	1	1	1	1	1	1	1	1	1	1	1	1	1	1	8	2		1	

水系名（河川）	水域名	環境基準	測定地点		総測定日数	日間調査回数	要監視項目																										（水生生物保全項目）					その他の項目																						実施機関
			名称（＊印はBOD等環境基準点 ○印は水生生物保全環境基準点 ☆印は全窒素等環境基準点））	統一番号			クロロホルム	トランス－1,2－ジクロロエチレン	1,2－ジクロロプロパン	p－ジクロロベンゼン	イソキサチオン	ダイアジノン	フェニトロチオン	イソプロチオラン	オキシン銅	クロロタロニル	プロピザミド	EPN	ジクロルボス	フェノブカルブ	イプロベンホス	クロルニトロフェン	トルエン	キシレン	フタル酸ジエチルヘキシル	ニッケル	モリブデン	アンチモン	塩化ビニルモノマー	エピクロロヒドリン	全マンガン	ウラン	フェノール	ホルムアルデヒド	4－t－オクチルフェノール	アニリン	2,4－ジクロロフェノール	電気伝導度	MBAS	全有機炭素	クロロフィルa	TBT・TPT	塩分	塩化物イオン	アンモニア性窒素	亜硝酸性窒素	硝酸性窒素	リン酸態リン	トリハロメタン生成能	底質	その他	溶解性鉄	付着クロロフィルa	シリカ	濁度	ジメチルイソボルネオール	ジオスミン	糞便性大腸菌群数	スコア法	
豊前海流入河川	山国川	A-イ 生物B-イ	下唐原	199-52	12	1	1				1	1	1	1	1	1	1	1	1	1	1				1	1	1	1					1	1	1	1	1	12		4	4				4	4	4	4	4	1		4	4	12	12	4	4	12	1	国土交通省九州地方整備局山国川河川事務所
	山国川	A-イ 生物B-イ	下宮永	199-53	12	1																																4			4				4	4	4	4					4	12	12			4	1	
	山国川	A-イ 生物B-イ	山国橋	199-54	12	1																																4																				4		
	山国川	A-イ 生物B-イ	小祝	199-55	12	1																																4																				4		
計							1				1	1	1	1	1	1	1	1	1	1	1				1	1	1	1					1	1	1	1	1	24		4	8				8	8	8	8	4	1		4	8	24	24	4	4	24	2	

水系名（河川）	水域名	環境基準	測定地点 名称（＊印はBOD等環境基準点 ○印は水生生物保全環境基準点）	統一番号	所在地	緯度（N）	経度（E）	総測定日数	日間調査回数	生活環境項目 pH	DO	BOD	COD	SS	大腸菌群数	全窒素	全燐	n－ヘキサン抽出物質	全亜鉛（水生生物保全）	ノニルフェノール（水生生物保全）	LAS（水生生物保全）	底層溶存酸素量（水生生物保全）	健康項目 カドミウム	全シアン	鉛	六価クロム	砒素	総水銀	アルキル水銀	PCB	ジクロロメタン	四塩化炭素	1，2－ジクロロエタン	1，1－ジクロロエチレン	シス－1，2－ジクロロエチレン	1，1，1－トリクロロエタン	1，1，2－トリクロロエタン	トリクロロエチレン	テトラクロロエチレン	1，3－ジクロロプロペン	チウラム	シマジン	チオベンカルブ	ベンゼン	セレン	硝酸性窒素及び亜硝酸性窒素	ふっ素	ほう素	1，4－ジオキサン	実施機関
豊前海流入河川Ⅰ	黒川	A-イ	＊ 新川橋	065－01	吉富町	33°35'34″	131°10'20″	12	1	12	12	12	12	12	1	2	2						1	1	1	1	1	1	1		1	1	1	1	1	1	1	1	1	1	1	1	1	1	1	1	1	1	1	1	福岡県
	友枝川	A-イ 生物B-イ	＊○ 貴船橋	066－01	上毛町	33°34'50″	131°10'12″	12	1	12	12	12	12	12	1	2	2		4	4	4		1	1	1	1	1	1	1		1	1	1	1	1	1	1	1	1	1	1	1	1	1	1	1	1	1	1	1	福岡県
	佐井川	A-イ 生物B-イ	＊○ 佐井川橋	067－01	吉富町	33°36'29″	131°09'57″	12	1	12	12	12	12	12	1	2	2		4	4	4		1	1	1	1	1	1	1		1	1	1	1	1	1	1	1	1	1	1	1	1	1	1	1	1	1	1	1	福岡県
	岩岳川	A-イ 生物B-イ	＊○ 沓洗橋	068－01	豊前市	33°37'05″	131°08'33″	12	1	12	12	12	12	12	1	2	2		4	4	4		1	1	1	1	1	1	1		1	1	1	1	1	1	1	1	1	1	1	1	1	1	1	1	1	1	1	1	福岡県
	中川	A-イ 生物B-イ	＊○ 橋の上堰	069－02	豊前市	33°36'54″	131°06'35″	12	1	12	12	12	12	12	1	2	2		4	4	4		1	1	1	1	1	1	1		1	1	1	1	1	1	1	1	1	1	1	1	1	1	1	1	1	1	1	1	福岡県
	角田川	A-イ	＊ 角田川橋	070－01	豊前市	33°37'55″	131°05'14″	12	1	12	12	12	12	12	1	2	2						1	1	1	1	1	1	1		1	1	1	1	1	1	1	1	1	1	1	1	1	1	1	1	1	1	1	1	福岡県
	上河内川	A-イ	＊ 滝の本橋	071－02	築上町	33°37'58″	131°04'38″	12	1	12	12	12	12	12	1	2	2						1	1	1	1	1	1	1		1	1	1	1	1	1	1	1	1	1	1	1	1	1	1	1	1	1	1	1	福岡県
	城井川	AA-イ 生物B-イ	＊ 赤幡橋	072－01	築上町	33°39'21″	131°00'51″	12	1	12	12	12	12	12	1	2	2						1	1	1	1	1	1	1		1	1	1	1	1	1	1	1	1	1	1	1	1	1	1	1	1	1	1	1	福岡県
		A-イ 生物B-イ	＊○ 浜宮橋	073－01	築上町	33°39'19″	131°03'46″	12	1	12	12	12	12	12	1	2	2		4	4	4		1	1	1	1	1	1	1		1	1	1	1	1	1	1	1	1	1	1	1	1	1	1	1	1	1	1	1	福岡県
	真如寺川	A-イ 生物B-イ	＊○ 吾妻橋	074－01	築上町	33°39'12″	131°03'44″	12	1	12	12	12	12	12	1	2	2		4	4	4		1	1	1	1	1	1	1		1	1	1	1	1	1	1	1	1	1	1	1	1	1	1	1	1	1	1	1	福岡県
	岩丸川	A-イ 生物B-イ	＊○ 西の橋	075－01	築上町	33°39'26″	131°03'25″	12	1	12	12	12	12	12	1	2	2		4	4	4		1	1	1	1	1	1	1		1	1	1	1	1	1	1	1	1	1	1	1	1	1	1	1	1	1	1	1	福岡県
	極楽寺川	A-イ	＊ 神本橋	076－01	築上町	33°39'00″	131°02'56″	12	1	12	12	12	12	12	1	2	2						1	1	1	1	1	1	1		1	1	1	1	1	1	1	1	1	1	1	1	1	1	1	1	1	1	1	1	福岡県
計										144	144	144	144	144	12	24	24		28	28	28		12	12	12	12	12	12	12		12	12	12	12	12	12	12	12	12	12	12	12	12	12	12	12	12	12	12	12	

水系名（河川）	水域名	環境基準	測定地点 名称（＊印はBOD等環境基準点 ○印は水生生物保全環境基準点）	測定地点 統一番号	総測定日数	日間調査回数	要監視項目（水生生物保全項目） クロロホルム	トランス－１，２－ジクロロエチレン	１，２－ジクロロプロパン	ｐ－ジクロロベンゼン	イソキサチオン	ダイアジノン	フェニトロチオン	イソプロチオラン	オキシン銅	クロロタロニル	プロピザミド	ＥＰＮ	ジクロルボス	フェノブカルブ	イプロベンホス	クロルニトロフェン	トルエン	キシレン	フタル酸ジエチルヘキシル	ニッケル	モリブデン	アンチモン	塩化ビニルモノマー	エピクロロヒドリン	全マンガン	ウラン	フェノール	ホルムアルデヒド	4－t－オクチルフェノール	アニリン	2，4－ジクロロフェノール	その他の項目 電気伝導度	ＭＢＡＳ	全有機炭素	クロロフィルａ	ＴＢＴ・ＴＰＴ	塩分	塩化物イオン	アンモニア性窒素	リン酸態リン	トリハロメタン生成能	有機フッ素化合物（ＰＦＯＳ及びＰＦＯＡ）	底質	その他	実施機関
豊前海流入河川Ⅰ	黒川	A-イ	＊ 新川橋	065－01	12	1																																12														福岡県
	友枝川	A-イ 生物B-イ	＊ ○ 貴船橋	066－01	12	1																													1	1	1	12															
	佐井川	A-イ 生物B-イ	＊ ○ 佐井川橋	067－01	12	1																													1	1	1	12															
	岩岳川	A-イ 生物B-イ	＊ ○ 沓洗橋	068－01	12	1																													1	1	1	12												1		
	中川	A-イ 生物B-イ	＊ ○ 橋の上堰	069－02	12	1																													1	1	1	12															
	角田川	A-イ	＊ 角田川橋	070－01	12	1																																12															
	上河内川	A-イ	＊ 滝の本橋	071－02	12	1																																12															
	城井川	AA-イ 生物B-イ	＊ 赤幡橋	072－01	12	1																																12															
		A-イ 生物B-イ	＊ ○ 浜宮橋	073－01	12	1																													1	1	1	12															
	真如寺川	A-イ 生物B-イ	＊ ○ 吾妻橋	074－01	12	1																													1	1	1	12															
	岩丸川	A-イ 生物B-イ	＊ ○ 西の橋	075－01	12	1																													1	1	1	12															
	極楽寺川	A-イ	＊ 神本橋	076－01	12	1																																12															
計																																			7	7	7	144												1		

水系名（河川）	水域名	環境基準	測定地点 名称（＊印はBOD等環境基準点 ○印は水生生物保全環境基準点）	統一番号	所在地	緯度（N）	経度（E）	総測定日数	日間調査回数	生活環境項目 pH	DO	BOD	COD	SS	大腸菌群数	全窒素	全燐	n－ヘキサン抽出物質	全亜鉛（水生生物保全）	ノニルフェノール（水生生物保全）	LAS（水生生物保全）	底層溶存酸素量（水生生物保全）	健康項目 カドミウム	全シアン	鉛	六価クロム	砒素	総水銀	アルキル水銀	PCB	ジクロロメタン	四塩化炭素	1，2－ジクロロエタン	1，1－ジクロロエチレン	シス－1，2－ジクロロエチレン	1，1，1－トリクロロエタン	1，1，2－トリクロロエタン	トリクロロエチレン	テトラクロロエチレン	1，3－ジクロロプロペン	チウラム	シマジン	チオベンカルブ	ベンゼン	セレン	硝酸性窒素及び亜硝酸性窒素	ふっ素	ほう素	1，4－ジオキサン	実施機関
豊前海流入河川Ⅱ	祓川	AA-ハ 生物A-イ	○ 古屋河内橋	077－51	みやこ町	33°33'15″	130°56'55″	4	1	4	4	4	4	4	1	2	2		4	4	4		1	1	1	1	1	1	1		1	1	1	1	1	1	1	1	1	1	1	1	1	1	1	1	1	1	1	1	福岡県
		AA-ハ 生物B-イ	＊ 祓郷橋	077－01	みやこ町	33°40'54″	130°59'37″	12	1	12	12	12	12	12	1	2	2						1	1	1	1	1	1	1		1	1	1	1	1	1	1	1	1	1	1	1	1	1	1	1	1	1	1	1	1	
		A-イ 生物B-イ	＊○ 沓尾橋	078－01	行橋市	33°43'46″	131°00'36″	12	1	12	12	12	12	12	1	2	2		4	4	4		1	1	1	1	1	1	1		1	1	1	1	1	1	1	1	1	1	1	1	1	1	1	1	1	1	1	1	1	
	今川	AA-ハ 生物B-イ	＊ 野口橋	079－01	みやこ町	33°39'47″	130°56'46″	12	1	12	12	12	12	12	1	2	2						1	1	1	1	1	1	1		1	1	1	1	1	1	1	1	1	1	1	1	1	1	1	1	1	1	1	1	1	
		A-ハ 生物B-イ	＊○ 今川汐止堰	080－01	行橋市	33°44'07″	130°59'34″	12	1	12	12	12	12	12	1	2	2		4	4	4		1	1	1	1	1	1	1		1	1	1	1	1	1	1	1	1	1	1	1	1	1	1	1	1	1	1	1	1	
	江尻川	B-イ 生物B-イ	＊○ 常盤橋	081－01	行橋市	33°44'00″	130°59'51″	12	1	12	12	12	12	12	1	2	2		4	4	4		1	1	1	1	1	1	1		1	1	1	1	1	1	1	1	1	1	1	1	1	1	1	1	1	1	1	1	1	
	長峡川	A-ハ 生物B-イ	＊ 長音寺橋	082－01	行橋市	33°43'49″	130°57'51″	12	1	12	12	12	12	12	1	2	2						1	1	1	1	1	1	1		1	1	1	1	1	1	1	1	1	1	1	1	1	1	1	1	1	1	1	1	1	
		C-イ 生物B-イ	＊○ 亀川橋	083－01	行橋市	33°43'59″	130°58'36″	12	1	12	12	12	12	12	1	2	2		4	4	4		1	1	1	1	1	1	1		1	1	1	1	1	1	1	1	1	1	1	1	1	1	1	1	1	1	1	1	1	
	小波瀬川	A-イ	＊ 二崎橋	084－01	苅田町	33°44'30″	130°59'03″	12	1	12	12	12	12	12	1	2	2						1	1	1	1	1	1	1		1	1	1	1	1	1	1	1	1	1	1	1	1	1	1	1	1	1	1	1	1	
	音無川	A-イ 生物B-イ	＊○ 松原橋	129－01	行橋市	33°41'24″	130°01'50″	12	1	12	12	12	12	12	1	2	2		4	4	4		1	1	1	1	1	1	1		1	1	1	1	1	1	1	1	1	1	1	1	1	1	1	1	1	1	1	1	1	
計										112	112	112	112	112	10	20	20		24	24	24		10	10	10	10	10	10	10		10	10	10	10	10	10	10	10	10	10	10	10	10	10	10	10	10	10	10	10	10	

水系名（河川）	水域名	環境基準	測定地点 名称（＊印はBOD等環境基準点 ○印は水生生物保全環境基準点）	測定地点 統一番号	総測定日数	日間調査回数	要監視項目（水生生物保全項目） クロロホルム	トランス－1，2－ジクロロエチレン	1，2－ジクロロプロパン	p－ジクロロベンゼン	イソキサチオン	ダイアジノン	フェニトロチオン	イソプロチオラン	オキシン銅	クロロタロニル	プロピザミド	EPN	ジクロルボス	フェノブカルブ	イプロベンホス	クロルニトロフェン	トルエン	キシレン	フタル酸ジエチルヘキシル	ニッケル	モリブデン	アンチモン	塩化ビニルモノマー	エピクロロヒドリン	全マンガン	ウラン	フェノール	ホルムアルデヒド	4－t－オクチルフェノール	アニリン	2，4－ジクロロフェノール	その他の項目 電気伝導度	MBAS	全有機炭素	クロロフィルa	TBT・TPT	塩分	塩化物イオン	アンモニア性窒素	リン酸態リン	トリハロメタン生成能	有機フッ素化合物（PFOS及びPFOA）	底質	その他	実施機関
豊前海流入河川Ⅱ	祓川	AA-ハ 生物A-イ	○ 古屋河内橋	077－51	4	1																													1	1	1	4														福岡県
		AA-ハ 生物B-イ	＊ 祓郷橋	077－01	12	1																																12													
		A-イ 生物B-イ	＊○ 沓尾橋	078－01	12	1																													1	1	1	12													
	今川	AA-ハ 生物B-イ	＊ 野口橋	079－01	12	1																																12													
		A-ハ 生物B-イ	＊○ 今川汐止堰	080－01	12	1																													1	1	1	12													
	江尻川	B-イ 生物B-イ	＊○ 常盤橋	081－01	12	1																													1	1	1	12											1		
	長峡川	A-ハ 生物B-イ	＊ 長音寺橋	082－01	12	1																																12													
		C-イ 生物B-イ	＊○ 亀川橋	083－01	12	1																													1	1	1	12													
	小波瀬川	A-イ	＊ 二崎橋	084－01	12	1																																12													
	音無川	A-イ 生物B-イ	＊○ 松原橋	129－01	12	1																													1	1	1	12										2			
計																																			6	6	6	112										2	1		

水系名（河川）	水域名	環境基準	測定地点 名称（＊印はBOD等環境基準点 ○印は水生生物保全環境基準点 ☆印は全窒素等環境基準点））	統一番号	所在地	緯度（N）	経度（E）	総測定日数	日間調査回数	生活環境項目 pH	DO	BOD	COD	SS	大腸菌群数	全窒素	全燐	nーヘキサン抽出物質	全亜鉛（水生生物保全）	ノニルフェノール（水生生物保全）	LAS（水生生物保全）	底層溶存酸素量（水生生物保全）	健康項目 カドミウム	全シアン	鉛	六価クロム	砒素	総水銀	アルキル水銀	PCB	ジクロロメタン	四塩化炭素	1，2ージクロロエタン	1，1ージクロロエチレン	シスー1，2ージクロロエチレン	1，1，1ートリクロロエタン	1，1，2ートリクロロエタン	トリクロロエチレン	テトラクロロエチレン	1，3ージクロロプロペン	チウラム	シマジン	チオベンカルブ	ベンゼン	セレン	硝酸性窒素及び亜硝酸性窒素	ふっ素	ほう素	1，4ージオキサン	実施機関
豊前海流入河川	祓川	A-イ 生物B-イ	祓園田井堰	078-52	行橋市	33°43'13″	130°59'49″	12	1	12	12	12		12	12	4	4						1	1	1	1	1	1	1	1																				行橋市
	祓川	A-イ 生物B-イ	草場橋	078-51	行橋市	33°41'49″	130°59'43″	12	1	12	12	12		12	12																																				
	今川	A-ハ 生物B-イ	今井渡橋	080-52	行橋市	33°43'41″	130°59'04″	12	1	12	12	12		12	12	4	4						1	1	1	1	1	1	1	1																				
	今川	A-ハ 生物B-イ	寺畔橋	080-53	行橋市	33°42'30″	130°57'55″	12	1	12	12	12		12	12																																				
	今川（江尻川）	B-イ 生物B-イ	金屋井堰	081-52	行橋市	33°43'31″	130°59'23″	12	1	12	12	12		12	12	4	4						1	1	1	1	1	1	1	1																				
	長峡川	A-ハ 生物B-イ	津留橋	082-52	行橋市	33°42'17″	130°56'48″	12	1	12	12	12		12	12																																				
	長峡川	C-イ 生物B-イ	簸川橋	083-52	行橋市	33°43'54″	130°58'27″	12	1	12	12	12		12	12	4	4						1	1	1	1	1	1	1	1																				
	長峡川（井尻川）	A-ハ	市場橋	082-53	行橋市	33°42'52″	130°57'16″	12	1	12	12	12		12	12	4	4						1	1	1	1	1	1	1	1																				
	長峡川（舟路川）	C-イ	宮市橋	083-53	行橋市	33°43'55″	130°58'26″	12	1	12	12	12		12	12	4	4						1	1	1	1	1	1	1	1																				
	長峡川（山崎川）	A-ハ	前ノ口橋	082-54	行橋市	33°43'10″	130°54'42″	12	1	12	12	12		12	12	4	4						1	1	1	1	1	1	1	1																				
計										120	120	120		120	120	28	28						7	7	7	7	7	7	7	7																				

水系名（河川）	水域名	環境基準	測定地点 名称（＊印はBOD等環境基準点 ○印は水生生物保全環境基準点 ☆印は全窒素等環境基準点））	測定地点 統一番号	総測定日数	日間調査回数	要監視項目（水生生物保全項目） クロロホルム	トランス－1，2－ジクロロエチレン	1，2－ジクロロプロパン	p－ジクロロベンゼン	イソキサチオン	ダイアジノン	フェニトロチオン	イソプロチオラン	オキシン銅	クロロタロニル	プロピザミド	EPN	ジクロルボス	フェノブカルブ	イプロベンホス	クロルニトロフェン	トルエン	キシレン	フタル酸ジエチルヘキシル	ニッケル	モリブデン	アンチモン	塩化ビニルモノマー	エピクロロヒドリン	全マンガン	ウラン	フェノール	ホルムアルデヒド	4－t－オクチルフェノール	アニリン	2，4－ジクロロフェノール	その他の項目 電気伝導度	MBAS	全有機炭素	クロロフィルa	TBT・TPT	塩分	塩化物イオン	アンモニア性窒素	リン酸態リン	トリハロメタン生成能	底質	その他						実施機関
豊前海流入河川	祓川	A-イ 生物B-イ	祓園田井堰	078-52	12	1																																4	4								1						行橋市
	祓川	A-イ 生物B-イ	草場橋	078-51	12	1																																															
	今川	A-ハ 生物B-イ	今井渡橋	080-52	12	1																																4	4								1						
	今川	A-ハ 生物B-イ	寺畔橋	080-53	12	1																																															
	今川（江尻川）	B-イ 生物B-イ	金屋井堰	081-52	12	1																																4	4								1						
	長峡川	A-ハ 生物B-イ	津留橋	082-52	12	1																																															
	長峡川	C-イ 生物B-イ	簸川橋	083-52	12	1																																4	4								1						
	長峡川（井尻川）	A-ハ	市場橋	082-53	12	1																																4	4								1						
	長峡川（舟路川）	C-イ	宮市橋	083-53	12	1																																4	4								1						
	長峡川（山崎川）	A-ハ	前ノ口橋	082-54	12	1																																4	4								1						
計																																						28	28								7						

水系名（河川）	水域名	環境基準	測定地点 名称（＊印はBOD等環境基準点 ○印は水生生物保全環境基準点 ☆印は全窒素等環境基準点））	統一番号	所在地	緯度（N）	経度（E）	総測定日数	日間調査回数	生活環境項目 pH	DO	BOD	COD	SS	大腸菌群数	全窒素	全燐	n－ヘキサン抽出物質	全亜鉛（水生生物保全）	ノニルフェノール（水生生物保全）	LAS（水生生物保全）	底層溶存酸素量（水生生物保全）	健康項目 カドミウム	全シアン	鉛	六価クロム	砒素	総水銀	アルキル水銀	PCB	ジクロロメタン	四塩化炭素	1，2－ジクロロエタン	1，1－ジクロロエチレン	シス－1，2－ジクロロエチレン	1，1，1－トリクロロエタン	1，1，2－トリクロロエタン	トリクロロエチレン	テトラクロロエチレン	1，3－ジクロロプロペン	チウラム	シマジン	チオベンカルブ	ベンゼン	セレン	硝酸性窒素及び亜硝酸性窒素	ふっ素	ほう素	1，4－ジオキサン	実施機関
豊前海流入河川	経済川	—	昭和橋	230－51	豊前市大字赤熊	33°37′13″	131°07′49″	4	1	4	4	4	4	4	4	4	4		4				1	1	1	1	1	1		1							1	1			1									豊前市
	経済川	—	市役所付近	230－52	豊前市大字吉木	33°36′43″	131°07′56″	4	1	4	4	4	4	4	4	4	4		4				1	1	1	1	1	1		1							1	1			1									
	足無川	—	園川橋	240－51	豊前市大字八屋	33°37′04″	131°07′08″	4	1	4	4	4	4	4	4	4	4		4				1	1	1	1	1	1		1							1	1			1									
	足無川	—	旧築上中部高校付近	240－52	豊前市大字今市	33°36′28″	131°07′34″	4	1	4	4	4	4	4	4	4	4		4				1	1	1	1	1	1		1							1	1			1									
	城根川	—	八尋橋	250－51	豊前市大字八屋	33°37′02″	131°06′59″	4	1	4	4	4	4	4	4	4	4		4				1	1	1	1	1	1		1							1	1			1									
	城根川	—	市道八屋荒堀線付近	250－52	豊前市大字今市	33°36′32″	131°07′16″	4	1	4	4	4	4	4	4	4	4		4				1	1	1	1	1	1		1							1	1			1									
	鈴子川	—	鈴子橋	260－51	豊前市大字八屋	33°36′58″	131°06′53″	4	1	4	4	4	4	4	4	4	4		4				1	1	1	1	1	1		1							1	1			1									
	鈴子川	—	大伝寺橋	260－52	豊前市大字大村	33°36′24″	131°06′36″	4	1	4	4	4	4	4	4	4	4		4				1	1	1	1	1	1		1							1	1			1									
計										32	32	32	32	32	32	32	32		32				8	8	8	8	8	8		8							8	8			8									

水系名（河川）	水域名	環境基準	測定地点 名称（＊印はBOD等環境基準点 ○印は水生生物保全環境基準点 ☆印は全窒素等環境基準点））	測定地点 統一番号	総測定日数	日間調査回数	要監視項目 クロロホルム	トランス－１，２－ジクロロエチレン	１，２－ジクロロプロパン	ｐ－ジクロロベンゼン	イソキサチオン	ダイアジノン	フェニトロチオン	イソプロチオラン	オキシン銅	クロロタロニル	プロピザミド	ＥＰＮ	ジクロルボス	フェノブカルブ	イプロベンホス	クロルニトロフェン	トルエン	キシレン	フタル酸ジエチルヘキシル	ニッケル	モリブデン	アンチモン	塩化ビニルモノマー	エピクロロヒドリン	全マンガン	ウラン	（水生生物保全項目） フェノール	ホルムアルデヒド	4－t－オクチルフェノール	アニリン	2，4－ジクロロフェノール	その他の項目 電気伝導度	ＭＢＡＳ	全有機炭素	クロロフィルａ	ＴＢＴ・ＴＰＴ	塩分	塩化物イオン	アンモニア性窒素	リン酸態リン	トリハロメタン生成能	底質	その他				実施機関
豊前海流入河川	経済川	—	昭和橋	230－51	4	1																																															豊前市
	経済川	—	市役所付近	230－52	4	1																																															
	足無川	—	園川橋	240－51	4	1																																														
	足無川	—	旧築上中部高校付近	240－52	4	1																																														
	城根川	—	八尋橋	250－51	4	1																																														
	城根川	—	市道八屋荒堀線付近	250－52	4	1																																														
	鈴子川	—	鈴子橋	260－51	4	1																																														
	鈴子川	—	大伝寺橋	260－52	4	1																																														
計																																																				

水系名（河川）	水域名	環境基準	測定地点 名称（＊印はBOD等環境基準点 ○印は水生生物保全環境基準点 ☆印は全窒素等環境基準点））	統一番号	所在地	緯度（N）	経度（E）	総測定日数	日間調査回数	生活環境項目 pH	DO	BOD	COD	SS	大腸菌群数	全窒素	全燐	n－ヘキサン抽出物質	全亜鉛（水生生物保全）	ノニルフェノール（水生生物保全）	LAS（水生生物保全）	底層溶存酸素量（水生生物保全）	健康項目 カドミウム	全シアン	鉛	六価クロム	砒素	総水銀	アルキル水銀	PCB	ジクロロメタン	四塩化炭素	1，2－ジクロロエタン	1，1－ジクロロエチレン	シス－1，2－ジクロロエチレン	1，1，1－トリクロロエタン	1，1，2－トリクロロエタン	トリクロロエチレン	テトラクロロエチレン	1，3－ジクロロプロペン	チウラム	シマジン	チオベンカルブ	ベンゼン	セレン	硝酸性窒素及び亜硝酸性窒素	ふっ素	ほう素	1，4－ジオキサン	実施機関
豊前海流入河川	長狭川	C－イ 生物B－イ	長狭川大橋	083－54	苅田町	33°44'53″	130°59'53″	4	1	4		4	4	4		4	4	4					1	1	1	1	1	1	1	1	1	1	1	1	1	1	1	1	1	1	1	1	1	1	1	1	1	1	1	苅田町
	小波瀬川	A－イ	木ノ元橋	084－54	苅田町	33°44'19″	130°57'32″	4	1	4		4	4	4		4	4	4					1	1	1	1	1	1	1	1	1	1	1	1	1	1	1	1	1	1	1	1	1	1	1	1	1	1	1	
	小波瀬川	A－イ	落合橋	084－55	苅田町	33°44'54″	130°56'05″	4	1	4		4	4	4		4	4	4					1	1	1	1	1	1	1	1	1	1	1	1	1	1	1	1	1	1	1	1	1	1	1	1	1	1	1	
	小波瀬川（一口川）	A－イ	今古賀踏切	084－56	苅田町	33°45'02″	130°58'17″	4	1	4		4	4	4		4	4	4					1	1	1	1	1	1	1	1	1	1	1	1	1	1	1	1	1	1	1	1	1	1	1	1	1	1	1	
	小波瀬川（浄土院川）	A－イ	無田川合流地点	084－57	苅田町	33°44'28″	130°57'16″	4	1	4		4	4	4		4	4	4					1	1	1	1	1	1	1	1	1	1	1	1	1	1	1	1	1	1	1	1	1	1	1	1	1	1	1	
	二崎川	C－イ	樋門	083－55	苅田町	33°44'39″	130°59'17″	4	1	4		4	4	4		4	4	4					1	1	1	1	1	1	1	1	1	1	1	1	1	1	1	1	1	1	1	1	1	1	1	1	1	1	1	
	近衛川	－	臨海公園横	271－51	苅田町	33°46'22″	130°59'26″	4	1	4		4	4	4		4	4	4					1	1	1	1	1	1	1	1	1	1	1	1	1	1	1	1	1	1	1	1	1	1	1	1	1	1	1	
	近衛川	－	日豊線下	271－54	苅田町	33°45'40″	130°58'26″	4	1	4		4	4	4		4	4	4					1	1	1	1	1	1	1	1	1	1	1	1	1	1	1	1	1	1	1	1	1	1	1	1	1	1	1	
	長曽川	－	集公園下	271－55	苅田町	33°46'10″	130°58'34″	4	1	4		4	4	4		4	4	4					1	1	1	1	1	1	1	1	1	1	1	1	1	1	1	1	1	1	1	1	1	1	1	1	1	1	1	
	殿川	－	日立体育館横	271－56	苅田町	33°46'32″	130°59'19″	4	1	4		4	4	4		4	4	4					1	1	1	1	1	1	1	1	1	1	1	1	1	1	1	1	1	1	1	1	1	1	1	1	1	1	1	
	井場川	－	10号線上	272－51	苅田町	33°47'05″	130°58'58″	4	1	4		4	4	4		4	4	4					1	1	1	1	1	1	1	1	1	1	1	1	1	1	1	1	1	1	1	1	1	1	1	1	1	1	1	
	玉川	－	玉川橋	273－51	苅田町	33°47'17″	130°58'57″	4	1	4		4	4	4		4	4	4					1	1	1	1	1	1	1	1	1	1	1	1	1	1	1	1	1	1	1	1	1	1	1	1	1	1	1	
	稗田川	－	樋門	274－51	苅田町	33°47'57″	130°59'05″	4	1	4		4	4	4		4	4	4					1	1	1	1	1	1	1	1	1	1	1	1	1	1	1	1	1	1	1	1	1	1	1	1	1	1	1	
計										52		52	52	52		52	52	52					13	13	13	13	13	13	13	13	13	13	13	13	13	13	13	13	13	13	13	13	13	13	13	13	13	13	13	

水系名（河川）	水域名	環境基準	測定地点 名称（＊印はBOD等環境基準点 ○印は水生生物保全環境基準点 ☆印は全窒素等環境基準点））	測定地点 統一番号	総測定日数	日間調査回数	要監視項目（水生生物保全項目） クロロホルム	トランス－１，２－ジクロロエチレン	１，２－ジクロロプロパン	ｐ－ジクロロベンゼン	イソキサチオン	ダイアジノン	フェニトロチオン	イソプロチオラン	オキシン銅	クロロタロニル	プロピザミド	ＥＰＮ	ジクロルボス	フェノブカルブ	イプロベンホス	クロルニトロフェン	トルエン	キシレン	フタル酸ジエチルヘキシル	ニッケル	モリブデン	アンチモン	塩化ビニルモノマー	エピクロロヒドリン	全マンガン	ウラン	フェノール	ホルムアルデヒド	4－t－オクチルフェノール	アニリン	2，4－ジクロロフェノール	その他の項目 電気伝導度	ＭＢＡＳ	全有機炭素	クロロフィルａ	ＴＢＴ・ＴＰＴ	塩分	塩化物イオン	アンモニア性窒素	リン酸態リン	トリハロメタン生成能	底質	その他					実施機関
豊前海流入河川	長狭川	Ｃ－イ 生物Ｂ－イ	長狭川大橋	083－54	4	1																																										1					苅田町
	小波瀬川	Ａ－イ	木ノ元橋	084－54	4	1																																										1					
	小波瀬川	Ａ－イ	落合橋	084－55	4	1																																										1					
	小波瀬川（一口川）	Ａ－イ	今古賀踏切	084－56	4	1																																															
	小波瀬川（浄土院川）	Ａ－イ	無田川合流地点	084－57	4	1																																										1					
	二崎川	Ｃ－イ	樋門	083－55	4	1																																															
	近衛川	－	臨海公園横	271－51	4	1																																										1					
	近衛川	－	日豊線下	271－54	4	1																																															
	長曽川	－	集公園下	271－55	4	1																																															
	殿川	－	日立体育館横	271－56	4	1																																										1					
	井場川	－	10号線上	272－51	4	1																																															
	玉川	－	玉川橋	273－51	4	1																																															
	稗田川	－	樋門	274－51	4	1																																										1					
計																																																7					

イ　北九州市内河川

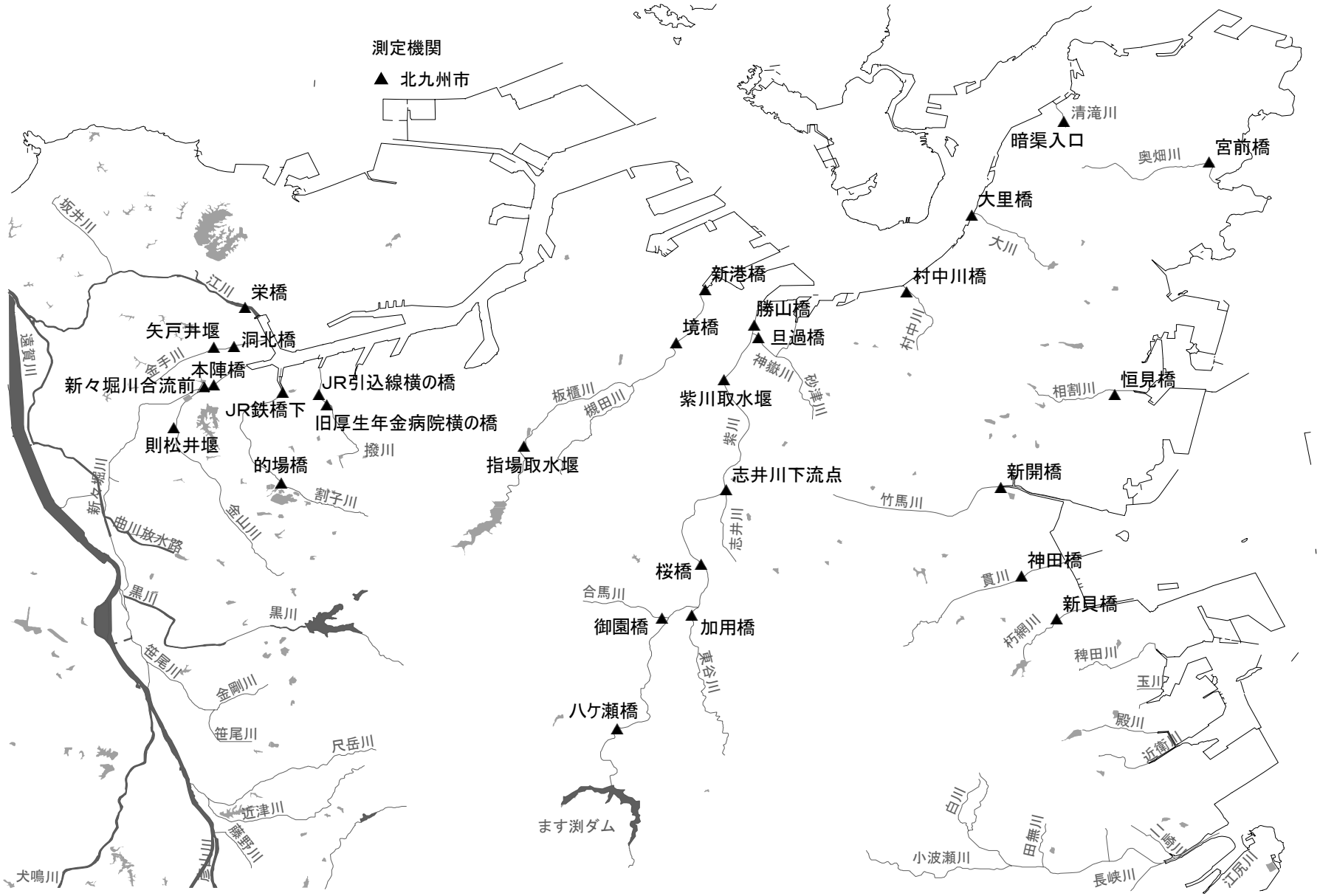
測定機関
▲ 北九州市
坂井川
江川
栄橋
矢戸井堰
洞北橋
遠賀川
金手川
本陣橋
新々堀川合流前
JR引込線横の橋
JR鉄橋下
旧厚生年金病院横の橋
則松井堰
的場橋
撥川
割子川
金山川
新々堀川
屯川放水路
黒川
黒川
笹尾川
金剛川
笹尾川
尺岳川
近津川
藤野川
犬鳴川
新港橋
境橋
勝山橋
旦過橋
神嶽川
砂津川
紫川取水堰
板櫃川
槻田川
指場取水堰
紫川
志井川下流点
志井川
桜橋
合馬川
御園橋
加用橋
高谷川
八ケ瀬橋
ます渕ダム
清滝川
暗渠入口
奥畑川
宮前橋
大里橋
大川
村中川橋
村中川
恒見橋
相割川
新開橋
竹馬川
神田橋
貫川
新具橋
朽網川
稗田川
玉川
殿川
近衛川
白川
田無川
小波瀬川
長峡川
二崎川
江尻川

水系名（河川）	水域名	環境基準	測定地点 名称（＊印はBOD等環境基準点 ○印は水生生物保全環境基準点 ☆印は全窒素等環境基準点））	統一番号	所在地	緯度（N）	経度（E）	総測定日数	日間調査回数	生活環境項目 pH	DO	BOD	COD	SS	大腸菌群数	全窒素	全燐	n－ヘキサン抽出物質	全亜鉛（水生生物保全）	ノニルフェノール（水生生物保全）	LAS（水生生物保全）	底層溶存酸素量（水生生物保全）	健康項目 カドミウム	全シアン	鉛	六価クロム	砒素	総水銀	アルキル水銀	PCB	ジクロロメタン	四塩化炭素	1，2－ジクロロエタン	1，1－ジクロロエチレン	シス－1，2－ジクロロエチレン	1，1，1－トリクロロエタン	1，1，2－トリクロロエタン	トリクロロエチレン	テトラクロロエチレン	1，3－ジクロロプロペン	チウラム	シマジン	チオベンカルブ	ベンゼン	セレン	硝酸性窒素及び亜硝酸性窒素	ふっ素	ほう素	1，4－ジオキサン	実施機関
北九州市内河川	江川	D-イ	＊ 栄橋	008-01	北九州市若松区	33°53'26″	130°44'28″	12	1	12	12	12	1	12		1	1						1	1	1	1	1	1	1	1	1	1	1	1	1	1	1	1	1	1	1	1	1	1	1	1	1	1	1	1	北九州市
	新々堀川	C-イ	＊ 本陣橋	009-01	北九州市八幡西区	33°52'10″	130°43'57″	12	1	12	12	12	1	12		1	1						1	1	1	1	1	1	1	1	1	1	1	1	1	1	1	1	1	1	1	1	1	1	1	1	1	1	1	1	
	紫川	A-イ 生物B-イ	＊ 加用橋	010-01	北九州市小倉南区	33°48'28″	130°51'38″	4	1	4	4	4	1	4	4	1	1																																		
		A-イ 生物B-イ	＊ 御園橋	010-02	北九州市小倉南区	33°48'26″	130°51'09″	4	1	4	4	4	1	4	4	1	1																																		
		A-イ 生物B-イ	＊ 志井川下流点	010-03	北九州市小倉南区	33°50'29″	130°52'11″	12	1	12	12	12	1	12	12	1	1																																		
		A-イ 生物B-イ	＊ 紫川取水堰	010-04	北九州市小倉北区	33°52'15″	130°52'09″	12	1	12	12	12	1	12	12	1	1																																		
		B-イ 生物B-イ	＊ ○ 勝山橋	011-01	北九州市小倉北区	33°53'09″	130°52'38″	12	1	12	12	12	1	12	12	1	1		4	4	4		1	1	1	1	1	1	1	1	1	1	1	1	1	1	1	1	1	1	1	1	1	1	1	1	1	1	1	1	
	神獄川	B-イ	＊ 旦過橋	012-01	北九州市小倉北区	33°52'56″	130°52'43″	12	1	12	12	12	1	12	12	1	1						1	1	1	1	1	1	1	1	1	1	1	1	1	1	1	1	1	1	1	1	1	1	1	1	1	1	1	1	
	板櫃川	A-イ	＊ 指場取水堰	013-01	北九州市八幡東区	33°51'12″	130°48'57″	4	1	4	4	4	1	4	4	1	1						1	1	1	1	1	1	1	1	1	1	1	1	1	1	1	1	1	1	1	1	1	1	1	1	1	1	1	1	
		A-イ	＊ 境橋	014-01	北九州市小倉北区	33°52'51″	130°51'23″	12	1	12	12	12	1	12	12	1	1						1	1	1	1	1	1	1	1	1	1	1	1	1	1	1	1	1	1	1	1	1	1	1	1	1	1	1	1	
		B-イ	＊ 新港橋	015-01	北九州市小倉北区	33°53'43″	130°51'51″	12	1	12	12	12	1	12	12	1	1						1	1	1	1	1	1	1	1	1	1	1	1	1	1	1	1	1	1	1	1	1	1	1	1	1	1	1	1	
	撥川	B-イ	＊ 旧厚生年金病院横の橋	016-01	北九州市八幡西区	33°51'52″	130°45'46″	4	1	4	4	4	1	4	4	1	1																																		
		C-イ	＊ JR引込線横の橋	017-01	北九州市八幡西区	33°52'01″	130°45'39″	12	1	12	12	12	1	12		1	1						1	1	1	1	1	1	1	1	1	1	1	1	1	1	1	1	1	1	1	1	1	1	1	1	1	1	1	1	
	割子川	B-イ	＊ 的場橋	018-01	北九州市八幡西区	33°50'36″	130°45'03″	4	1	4	4	4	1	4	4	1	1						1	1	1	1	1	1	1	1	1	1	1	1	1	1	1	1	1	1	1	1	1	1	1	1	1	1	1	1	
		D-イ	＊ JR鉄橋下	019-01	北九州市八幡西区	33°52'03″	130°45'04″	12	1	12	12	12	1	12		1	1						1	1	1	1	1	1	1	1	1	1	1	1	1	1	1	1	1	1	1	1	1	1	1	1	1	1	1	1	

水系名（河川）	水域名	環境基準	測定地点 名称（＊印はBOD等環境基準点 ○印は水生生物保全環境基準点 ☆印は全窒素等環境基準点））	測定地点 統一番号	総測定日数	日間調査回数	要監視項目 クロロホルム	トランス-1，2-ジクロロエチレン	1，2-ジクロロプロパン	p-ジクロロベンゼン	イソキサチオン	ダイアジノン	フェニトロチオン	イソプロチオラン	オキシン銅	クロロタロニル	プロピザミド	EPN	ジクロルボス	フェノブカルブ	イプロベンホス	クロルニトロフェン	トルエン	キシレン	フタル酸ジエチルヘキシル	ニッケル	モリブデン	アンチモン	塩化ビニルモノマー	エピクロロヒドリン	全マンガン	ウラン	（水生生物保全項目） フェノール	ホルムアルデヒド	4-t-オクチルフェノール	アニリン	2，4-ジクロロフェノール	その他の項目 電気伝導度	MBAS	全有機炭素	クロロフィルa	TBT・TPT	塩分	塩化物イオン	アンモニア性窒素	リン酸態リン	トリハロメタン生成能	底質	大腸菌数					実施機関
北九州市内河川	江川	D-イ	＊ 栄橋	008-01	12	1	1	1	1	1	1	1	1	1	1	1	1	1	1	1	1	1	1	1	1	1	1	1	1	1	1	1						12		4														北九州市
	新々堀川	C-イ	＊ 本陣橋	009-01	12	1																																12		4														
	紫川	A-イ 生物B-イ	＊ 加用橋	010-01	4	1																																4		4								4						
		A-イ 生物B-イ	＊ 御園橋	010-02	4	1																																4		4								4						
		A-イ 生物B-イ	＊ 志井川下流点	010-03	12	1																																12		4								12						
		A-イ 生物B-イ	＊ 紫川取水堰	010-04	12	1	1	1	1	1	1	1	1	1	1	1	1	1	1	1	1	1	1	1	1	1	1	1	1	1	1	1						12		4								12						
		B-イ 生物B-イ	＊ ○ 勝山橋	011-01	12	1																																12		4								12						
	神獄川	B-イ	＊ 旦過橋	012-01	12	1																																12		4								12						
	板櫃川	A-イ	＊ 指場取水堰	013-01	4	1																																4		4								4						
		A-イ	＊ 境橋	014-01	12	1																																12		4								12						
		B-イ	＊ 新港橋	015-01	12	1																																12		4								12						
	撥川	B-イ	＊ 旧厚生年金病院横の橋	016-01	4	1																																4		4								4						
		C-イ	＊ JR引込線横の橋	017-01	12	1	1	1	1	1	1	1	1	1	1	1	1	1	1	1	1	1	1	1	1	1	1	1	1	1	1	1						12		4														
	割子川	B-イ	＊ 的場橋	018-01	4	1	1	1	1	1	1	1	1	1	1	1	1	1	1	1	1	1	1	1	1	1	1	1	1	1	1	1						4		4								4						
		D-イ	＊ JR鉄橋下	019-01	12	1	1	1	1	1	1	1	1	1	1	1	1	1	1	1	1	1	1	1	1	1	1	1	1	1	1	1						12		4														

水系名（河川）	水域名	環境基準	測定地点 名称（＊印はBOD等環境基準点 ○印は水生生物保全環境基準点 ☆印は全窒素等環境基準点））	統一番号	所在地	緯度（N）	経度（E）	総測定日数	日間調査回数	生活環境項目 pH	DO	BOD	COD	SS	大腸菌群数	全窒素	全燐	n－ヘキサン抽出物質	全亜鉛（水生生物保全）	ノニルフェノール（水生生物保全）	LAS（水生生物保全）	底層溶存酸素量（水生生物保全）	健康項目 カドミウム	全シアン	鉛	六価クロム	砒素	総水銀	アルキル水銀	PCB	ジクロロメタン	四塩化炭素	1，2－ジクロロエタン	1，1－ジクロロエチレン	シス－1，2－ジクロロエチレン	1，1，1－トリクロロエタン	1，1，2－トリクロロエタン	トリクロロエチレン	テトラクロロエチレン	1，3－ジクロロプロペン	チウラム	シマジン	チオベンカルブ	ベンゼン	セレン	硝酸性窒素及び亜硝酸性窒素	ふっ素	ほう素	1，4－ジオキサン	実施機関
北九州市内河川	金山川	C-イ	＊ 則松井堰	020-01	北九州市八幡西区	33°51′29″	130°43′18″	12	1	12	12	12	1	12		1	1						1	1	1	1	1	1	1	1	1	1	1	1	1	1	1	1	1	1	1	1	1	1	1	1	1	1	1	1	北九州市
		C-イ	＊ 新々堀川合流前	021-01	北九州市八幡西区	33°51′52″	130°43′29″	4	1	4	4	4	1	4		1	1						1	1	1	1	1	1	1	1	1	1	1	1	1	1	1	1	1	1	1	1	1	1	1	1	1	1	1	1	
	金手川	B-イ	＊ 矢戸井堰	022-01	北九州市八幡西区	33°52′46″	130°43′57″	4	1	4	4	4	1	4	4	1	1						1	1	1	1	1	1	1	1	1	1	1	1	1	1	1	1	1	1	1	1	1	1	1	1	1	1	1	1	
		D-イ	＊ 洞北橋	023-01	北九州市八幡西区	33°52′47″	130°44′17″	12	1	12	12	12	1	12		1	1						1	1	1	1	1	1	1	1	1	1	1	1	1	1	1	1	1	1	1	1	1	1	1	1	1	1	1	1	
	奥畑川	A-イ	＊ 宮前橋	024-01	北九州市門司区	33°55′45″	130°59′58″	12	1	12	12	12	2	12	12	2	2						1	1	1	1	1	1	1	1	1	1	1	1	1	1	1	1	1	1	1	1	1	1	1	1	1	1	1	1	
	竹馬川	D-イ 生物B-イ	＊ ○ 新開橋	025-01	北九州市小倉南区	33°50′32″	130°56′37″	12	1	12	12	12	2	12		2	2		4	4	4		1	1	1	1	1	1	1	1	1	1	1	1	1	1	1	1	1	1	1	1	1	1	1	1	1	1	1	1	
	清滝川	A-イ	＊ 暗渠入口	026-01	北九州市門司区	33°56′24″	130°57′37″	12	1	12	12	12	1	12	12	1	1		1	1	1		1	1	1	1	1	1	1	1	1	1	1	1	1	1	1	1	1	1	1	1	1	1	1	1	1	1	1	1	
	大川	B-イ	＊ 大里橋	027-01	北九州市門司区	33°54′54″	130°56′09″	12	1	12	12	12	1	12	12	1	1		1	1	1		1	1	1	1	1	1	1	1	1	1	1	1	1	1	1	1	1	1	1	1	1	1	1	1	1	1	1	1	
	村中川	B-イ	＊ 村中川橋	028-01	北九州市門司区	33°53′41″	130°55′05″	12	1	12	12	12	1	12	12	1	1		1	1	1		1	1	1	1	1	1	1	1	1	1	1	1	1	1	1	1	1	1	1	1	1	1	1	1	1	1	1	1	
	貫川	B-イ 生物B-イ	＊ ○ 神田橋	127-01	北九州市小倉南区	33°49′06″	130°56′57″	12	1	12	12	12	2	12	12	2	2		4	4	4		1	1	1	1	1	1	1	1	1	1	1	1	1	1	1	1	1	1	1	1	1	1	1	1	1	1	1	1	
	相割川	B-イ	＊ 恒見橋	128-01	北九州市門司区	33°52′01″	130°58′26″	12	1	12	12	12	2	12	12	2	2		1	1	1		1	1	1	1	1	1	1	1	1	1	1	1	1	1	1	1	1	1	1	1	1	1	1	1	1	1	1	1	
	紫川	A-イ	八ヶ瀬橋	010-54	北九州市小倉南区	33°46′38″	130°50′27″	4	1	4	4	4		4	4				4	4	4																															
		A-イ	桜橋	010-55	北九州市小倉南区	33°49′17″	130°51′47″	4	1	4	4	4		4	4				4	4	4																															
	朽網川	―	新貝橋	220-51	北九州市小倉南区	33°48′25″	130°57′31″	4	1	4	4	4	2	4	4	2	2																																			
計										268	268	268	32	268	180	32	32		24	24	24		21	21	21	21	21	21	21	21	21	21	21	21	21	21	21	21	21	21	21	21	21	21	21	21	21	21	21	21	

水系名（河川）	水域名	環境基準	測定地点 名称（＊印はBOD等環境基準点 ○印は水生生物保全環境基準点 ☆印は全窒素等環境基準点））	測定地点 統一番号	総測定日数	日間調査回数	要監視項目 クロロホルム	トランス-1，2-ジクロロエチレン	1，2-ジクロロプロパン	p-ジクロロベンゼン	イソキサチオン	ダイアジノン	フェニトロチオン	イソプロチオラン	オキシン銅	クロロタロニル	プロピザミド	EPN	ジクロルボス	フェノブカルブ	イプロベンホス	クロルニトロフェン	トルエン	キシレン	フタル酸ジエチルヘキシル	ニッケル	モリブデン	アンチモン	塩化ビニルモノマー	エピクロロヒドリン	全マンガン	ウラン	（水生生物保全項目） フェノール	ホルムアルデヒド	4-t-オクチルフェノール	アニリン	2，4-ジクロロフェノール	その他の項目 電気伝導度	MBAS	全有機炭素	クロロフィルa	TBT・TPT	塩分	塩化物イオン	アンモニア性窒素	リン酸態リン	トリハロメタン生成能	底質	大腸菌数					実施機関
北九州市内河川	金山川	C-イ	＊ 則松井堰	020-01	12	1																																12		4													北九州市
		C-イ	＊ 新々堀川合流前	021-01	4	1	1	1	1	1	1	1	1	1	1	1	1	1	1	1	1	1	1	1	1	1	1	1	1	1	1	1						4		4													
	金手川	B-イ	＊ 矢戸井堰	022-01	4	1																																4		4								4					
		D-イ	＊ 洞北橋	023-01	12	1	1	1	1	1	1	1	1	1	1	1	1	1	1	1	1	1	1	1	1	1	1	1	1	1	1	1						12		4													
	奥畑川	A-イ	＊ 宮前橋	024-01	12	1	1	1	1	1	1	1	1	1	1	1	1	1	1	1	1	1	1	1	1	1	1	1	1	1	1	1						12		4								12					
	竹馬川	D-イ 生物B-イ	＊ ○ 新開橋	025-01	12	1																																12		4													
	清滝川	A-イ	＊ 暗渠入口	026-01	12	1																																12		4								12					
	大川	B-イ	＊ 大里橋	027-01	12	1																																12		4								12					
	村中川	B-イ	＊ 村中川橋	028-01	12	1																																12		4								12					
	貫川	B-イ 生物B-イ	＊ ○ 神田橋	127-01	12	1																																12		4								12					
	相割川	B-イ	＊ 恒見橋	128-01	12	1																																12		4								12					
	紫川	A-イ	八ヶ瀬橋	010-54	4	1																																4										4					
		A-イ	桜橋	010-55	4	1																																4										4					
	朽網川	―	新貝橋	220-51	4	1																																4										4					
計							8	8	8	8	8	8	8	8	8	8	8	8	8	8	8	8	8	8	8	8	8	8	8	8	8						268		104								180					

ウ　遠賀川水域

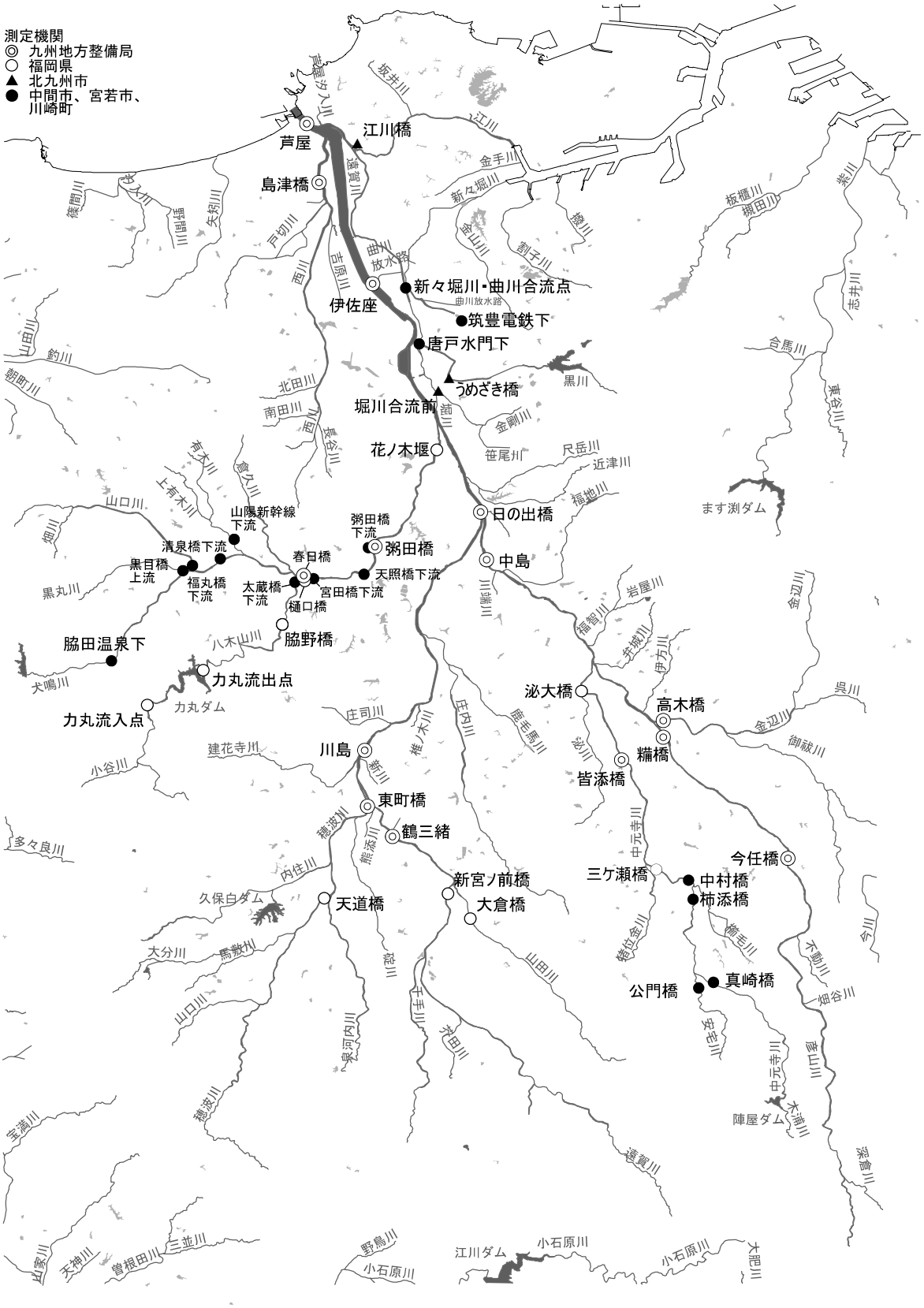
測定機関
◎ 九州地方整備局
○ 福岡県
▲ 北九州市
● 中間市、宮若市、川崎町
芦屋
江川橋
島津橋
伊佐座
新々堀川・曲川合流点
筑豊電鉄下
唐戸水門下
うめざき橋
堀川合流前
花ノ木堰
日の出橋
中島
ます渕ダム
山陽新幹線下流
清泉橋下流
黒目橋上流
福丸橋下流
春日橋
太蔵橋下流
樋口橋
宮田橋下流
天照橋下流
粥田橋下流
粥田橋
脇野橋
脇田温泉下
力丸流出点
力丸流入点
力丸ダム
川島
東町橋
鶴三緒
泌大橋
高木橋
糒橋
皆添橋
今任橋
三ケ瀬橋
中村橋
柿添橋
公門橋
真崎橋
新宮ノ前橋
大倉橋
天道橋
久保白ダム
陣屋ダム
江川ダム

水系名（河川）	水域名	環境基準	測定地点 名称（＊印はBOD等環境基準点 ○印は水生生物保全環境基準点 ☆印は全窒素等環境基準点））	統一番号	所在地	緯度（N）	経度（E）	総測定日数	日間調査回数	生活環境項目 pH	DO	BOD	COD	SS	大腸菌群数	全窒素	全燐	n－ヘキサン抽出物質	全亜鉛（水生生物保全）	ノニルフェノール（水生生物保全）	LAS（水生生物保全）	底層溶存酸素量（水生生物保全）	健康項目 カドミウム	全シアン	鉛	六価クロム	砒素	総水銀	アルキル水銀	PCB	ジクロロメタン	四塩化炭素	1，2－ジクロロエタン	1，1－ジクロロエチレン	シス－1，2－ジクロロエチレン	1，1，1－トリクロロエタン	1，1，2－トリクロロエタン	トリクロロエチレン	テトラクロロエチレン	1，3－ジクロロプロペン	チウラム	シマジン	チオベンカルブ	ベンゼン	セレン	硝酸性窒素及び亜硝酸性窒素	ふっ素	ほう素	1，4－ジオキサン	実施機関
遠賀川	遠賀川	B-イ 生物B-イ	芦屋	086－51	遠賀郡芦屋町浜崎	33°53'46″	130°39'58″	12	1	4	4	12	4	4																																					国土交通省九州地方整備局遠賀川河川事務所
	遠賀川	B-イ 生物B-イ	伊佐座	086－52	遠賀郡水巻町伊佐座	33°49'46″	130°41'45″	12	1	4	4	12	4	4		4	4																																		
	遠賀川	B-イ 生物B-イ	＊○ 日ノ出橋	086－02	直方市知古	33°45'27″	130°43'37″	12	1	12	12	12	12	12	4	4	4		4	4	4		1	1	2	1	2	1		1	1	1	1	1	1	1	1	1	1	1	1	1	1	1	4	2	2	1	
	遠賀川	B-イ 生物B-イ	＊ 川島	086－01	飯塚市鯰田	33°39'54″	130°41'29	12	1	12	12	12	12	12	4	4	4		1	1	1		1	1	1	1	1	1			1	1	1	1	1	1	1	1	1	1	1	1	1	1	4	2	2	1	
	遠賀川	B-イ 生物B-イ	鶴三緒	086－53	飯塚市鶴三緒	33°37'39″	130°41'52″	12	1	4	4	12	4	4		4	4																																		
	西川	B-イ 生物B-イ	＊○ 島津橋	088－01	遠賀郡遠賀町島津	33°55'26″	130°40'15″	12	1	12	12	12	12	12	4	4	4		4	4	4		1	1	1	1	1	1		1	1	1	1	1	1	1	1	1	1	1	1	1	1	1	4				
	犬鳴川	B-イ 生物B-イ	＊○ 粥田橋	089－01	宮若市竜徳	33°44'10″	130°41'30″	12	1	12	12	12	12	12	4	4	4		4	4	4		1	1	1	1	1	1		1	1	1	1	1	1	1	1	1	1	1	1	1	1	1	4	2	2	1	
	犬鳴川	B-イ 生物B-イ	春日橋	089－52	宮若市太蔵	33°43'28″	130°39'58″	12	1	4	4	12	4	4		4	4																																		
	彦山川	B-イ 生物B-イ	中島	093－51	直方市溝堀	33°43'52″	130°44'04″	12	1	4	4	12	4	4		4	4																																		
	彦山川	B-イ 生物B-イ	＊○ 糒橋	093－01	田川市糒	33°39'47″	130°48'08″	12	1	12	12	12	12	12	4	4	4		4	4	4		1	1	1	1	1	1		1	1	1	1	1	1	1	1	1	1	1	1	1	1	1	4	2	2	1	
	彦山川	A-イ 生物B-イ	＊ 今任橋	092－01	田川郡大任町今任	33°37'07″	130°50'54″	12	1	12	12	12	12	12	4	4	4		1	1	1																								4	2	2	1	
	彦山川（中元寺川）	B-ハ 生物B-イ	＊○ 皆添橋	095－01	田川郡糸田町糸田	33°39'20″	130°47'06″	12	1	12	12	12	12	12	4	4	4		4	4	4																								4	2	2	1	
	彦山川（金辺川）	A-ハ 生物B-イ	＊○ 高木橋	096－01	田川郡福智町古門	33°40'14″	130°48'03″	12	1	12	12	12	12	12	4	4	4		4	4	4																								4	2	2	1	
	穂波川	B-イ 生物B-イ	＊○ 東町橋	098－01	飯塚市菰田西	33°38'03″	130°41'12″	12	1	12	12	12	12	12	4	4	4		4	4	4																								4	2	2	1	
計										128	128	168	128	128	36	52	52		30	30	30		5	5	6	5	6	5		3	5	5	5	5	5	5	5	5	5	5	5	5	5	36	16	16	8	

水系名（河川）	水域名	環境基準	測定地点 名称（＊印はBOD等環境基準点 ○印は水生生物保全環境基準点 ☆印は全窒素等環境基準点））	測定地点 統一番号	総測定日数	日間調査回数	要監視項目 クロロホルム	トランス－1，2－ジクロロエチレン	1，2－ジクロロプロパン	p－ジクロロベンゼン	イソキサチオン	ダイアジノン	フェニトロチオン	イソプロチオラン	オキシン銅	クロロタロニル	プロピザミド	EPN	ジクロルボス	フェノブカルブ	イプロベンホス	クロルニトロフェン	トルエン	キシレン	フタル酸ジエチルヘキシル	ニッケル	モリブデン	アンチモン	塩化ビニルモノマー	エピクロロヒドリン	全マンガン	ウラン	（水生生物保全項目）フェノール	ホルムアルデヒド	4－t－オクチルフェノール	アニリン	2，4－ジクロロフェノール	その他の項目 電気伝導度	MBAS	全有機炭素	クロロフィルa	TBT・TPT	塩分	塩化物イオン	アンモニア性窒素	リン酸態リン	トリハロメタン生成能	底質	その他					実施機関
遠賀川	遠賀川	B-イ 生物B-イ	芦屋	086－51	12	1																																4										4						国土交通省九州地方整備局遠賀川河川事務所
	遠賀川	B-イ 生物B-イ	伊佐座	086－52	12	1																																4										4						
	遠賀川	B-イ 生物B-イ	＊ ○ 日ノ出橋	086－02	12	1					1	1	1	1	1	1	1	1	1	1	1				1	1	1	1										12	2		4				4	4		1	12						
	遠賀川	B-イ 生物B-イ	＊ 川島	086－01	12	1																																12	2		4				4	4			12						
	遠賀川	B-イ 生物B-イ	鶴三緒	086－53	12	1																																4										4						
	西川	B-イ 生物B-イ	＊ ○ 島津橋	088－01	12	1																																12										12						
	犬鳴川	B-イ 生物B-イ	＊ ○ 粥田橋	089－01	12	1																																12	2		4				4	4			12						
	犬鳴川	B-イ 生物B-イ	春日橋	089－52	12	1																																4										4						
	彦山川	B-イ 生物B-イ	中島	093－51	12	1																																4							4	4	4		4						
	彦山川	B-イ 生物B-イ	＊ ○ 糒橋	093－01	12	1																																12	2		4				4	4			12						
	彦山川	A-イ 生物B-イ	＊ 今任橋	092－01	12	1																																12			4				4	4			12						
	彦山川（中元寺川）	B-ハ 生物B-イ	＊ ○ 皆添橋	095－01	12	1																																12			4				4	4			12						
	彦山川（金辺川）	A-ハ 生物B-イ	＊ ○ 高木橋	096－01	12	1																																12			4				4	4			12						
	穂波川	B-イ 生物B-イ	＊ ○ 東町橋	098－01	12	1																																12			4				4	4			12						
計											1	1	1	1	1	1	1	1	1	1	1				1	1	1	1										128	8		32				36	36	4	1	128						

水系名（河川）	水域名	環境基準	測定地点 名称（＊印はBOD等環境基準点 ○印は水生生物保全環境基準点）	統一番号	所在地	緯度（N）	経度（E）	総測定日数	日間調査回数	生活環境項目 pH	DO	BOD	COD	SS	大腸菌群数	全窒素	全燐	n－ヘキサン抽出物質	全亜鉛（水生生物保全）	ノニルフェノール（水生生物保全）	LAS（水生生物保全）	底層溶存酸素量（水生生物保全）	健康項目 カドミウム	全シアン	鉛	六価クロム	砒素	総水銀	アルキル水銀	PCB	ジクロロメタン	四塩化炭素	1，2－ジクロロエタン	1，1－ジクロロエチレン	シス－1，2－ジクロロエチレン	1，1，1－トリクロロエタン	1，1，2－トリクロロエタン	トリクロロエチレン	テトラクロロエチレン	1，3－ジクロロプロペン	チウラム	シマジン	チオベンカルブ	ベンゼン	セレン	硝酸性窒素及び亜硝酸性窒素	ふっ素	ほう素	1，4－ジオキサン	実施機関
遠賀川	八木山川	B-イ 生物B-イ	＊○ 樋口橋	091－01	宮若市	33°43'25″	130°39'56″	12	1	12	12	12	12	12	1	2	2		4	4	4		1	1	1	1	1	1	1		1	1	1	1	1	1	1	1	1	1	1	1	1	1	1	1	1	1	1	1	福岡県
		A-イ 生物B-イ	＊ 脇野橋	090－01	宮若市	33°42'25″	130°39'24″	12	1	12	12	12	12	12	1	2	2						1	1	1	1	1	1	1		1	1	1	1	1	1	1	1	1	1	1	1	1	1	1	1	1	1	1	1	1	
	穂波川	A-イ 生物B-イ	＊ 天道橋	097－01	飯塚市	33°36'13″	130°40'21″	12	1	12	12	12	12	12	1	2	2						1	1	1	1	1	1	1		1	1	1	1	1	1	1	1	1	1	1	1	1	1	1	1	1	1	1	1	1	
	遠賀川	A-イ 生物B-イ	＊ 新宮ノ前橋	085－01	嘉麻市	33°36'18″	130°43'09″	12	1	12	12	12	12	12	1	2	2						1	1	1	1	1	1	1		1	1	1	1	1	1	1	1	1	1	1	1	1	1	1	1	1	1	1	1	1	
	中元寺川	B-イ 生物B-イ	＊ 三ヶ瀬橋	094－01	田川市 川崎町	33°36'52″	130°47'53″	12	1	12	12	12	12	12	1	2	2						1	1	1	1	1	1	1		1	1	1	1	1	1	1	1	1	1	1	1	1	1	1	1	1	1	1	1	1	
	犬鳴川	B-イ 生物B-イ	花ノ木堰	089－51	直方市	33°46'23″	130°42'54″	4	1	4	4	4	4	4	1	2	2						1	1	1	1	1	1	1		1	1	1	1	1	1	1	1	1	1	1	1	1	1	1	1	1	1	1	1	1	
	山田川	B-ハ 生物B-イ	＊○ 大倉橋	130－01	嘉麻市	33°35'45″	130°43'40″	12	1	12	12	12	12	12	1	2	2		4	4	4		1	1	1	1	1	1	1		1	1	1	1	1	1	1	1	1	1	1	1	1	1	1	1	1	1	1	1	1	
	泌川	B-ハ	泌大橋	095－51	福智町	33°40'55″	130°46'12″	4	1	4	4	4	4	4	1	2	2						1	1	1	1	1	1	1		1	1	1	1	1	1	1	1	1	1	1	1	1	1	1	1	1	1	1	1	1	
計										80	80	80	80	80	8	16	16		8	8	8		8	8	8	8	8	8	8		8	8	8	8	8	8	8	8	8	8	8	8	8	8	8	8	8	8	8	8	

水系名（河川）	水域名	環境基準	測定地点 名称（＊印はBOD等環境基準点 ○印は水生生物保全環境基準点）	測定地点 統一番号	総測定日数	日間調査回数	要監視項目（水生生物保全項目） クロロホルム	トランス-1,2-ジクロロエチレン	1,2-ジクロロプロパン	p-ジクロロベンゼン	イソキサチオン	ダイアジノン	フェニトロチオン	イソプロチオラン	オキシン銅	クロロタロニル	プロピザミド	EPN	ジクロルボス	フェノブカルブ	イプロベンホス	クロルニトロフェン	トルエン	キシレン	フタル酸ジエチルヘキシル	ニッケル	モリブデン	アンチモン	塩化ビニルモノマー	エピクロロヒドリン	全マンガン	ウラン	フェノール	ホルムアルデヒド	4-t-オクチルフェノール	アニリン	2,4-ジクロロフェノール	その他の項目 電気伝導度	MBAS	全有機炭素	クロロフィルa	TBT・TPT	塩分	塩化物イオン	アンモニア性窒素	リン酸態リン	トリハロメタン生成能	有機フッ素化合物（PFOS及びPFOA）	底質	その他	実施機関
遠賀川	八木山川	B-イ 生物B-イ	＊ ○ 樋口橋	091－01	12	1																												1	1	1	12										2			福岡県
		A-イ 生物B-イ	＊ 脇野橋	090－01	12	1																															12														
	穂波川	A-イ 生物B-イ	＊ 天道橋	097－01	12	1																															12														
	遠賀川	A-イ 生物B-イ	＊ 新宮ノ前橋	085－01	12	1																															12														
	中元寺川	B-イ 生物B-イ	＊ 三ヶ瀬橋	094－01	12	1																															12														
	犬鳴川	B-イ 生物B-イ	花ノ木堰	089－51	4	1																															4														
	山田川	B-ハ 生物B-イ	＊ ○ 大倉橋	130－01	12	1																												1	1	1	12										2			
	泌川	B-ハ	泌大橋	095－51	4	1																															4														
計																																		2	2	2	80										2			

水系名（河川）	水域名	環境基準	測定地点 名称（＊印はBOD等環境基準点 ○印は水生生物保全環境基準点 ☆印は全窒素等環境基準点））	統一番号	所在地	緯度（N）	経度（E）	総測定日数	日間調査回数	生活環境項目 pH	DO	BOD	COD	SS	大腸菌群数	全窒素	全燐	n－ヘキサン抽出物質	全亜鉛（水生生物保全）	ノニルフェノール（水生生物保全）	LAS（水生生物保全）	底層溶存酸素量（水生生物保全）	健康項目 カドミウム	全シアン	鉛	六価クロム	砒素	総水銀	アルキル水銀	PCB	ジクロロメタン	四塩化炭素	1，2－ジクロロエタン	1，1－ジクロロエチレン	シス－1，2－ジクロロエチレン	1，1，1－トリクロロエタン	1，1，2－トリクロロエタン	トリクロロエチレン	テトラクロロエチレン	1，3－ジクロロプロペン	チウラム	シマジン	チオベンカルブ	ベンゼン	セレン	硝酸性窒素及び亜硝酸性窒素	ふっ素	ほう素	1，4－ジオキサン	実施機関
遠賀川	江川	C-イ	＊ 江川橋	087-01	北九州市若松区	33°53′21″	130°41′07″	12	1	12	12	12	1	12		1	1		1	1	1		1	1	1	1	1	1	1	1	1	1	1	1	1	1	1	1	1	1	1	1	1	1	1	1	1	1	1	北九州市
	黒川	B-イ	うめざき橋	086-56	北九州市八幡西区	33°48′00″	130°43′11″	4	1	4	4	4		4	4																																				
	笹尾川	B-イ	堀川合流前	086-57	北九州市八幡西区	33°47′44″	130°42′56″	4	1	4	4	4		4	4																																				
計										20	20	20	1	20	8	1	1		1	1	1		1	1	1	1	1	1	1	1	1	1	1	1	1	1	1	1	1	1	1	1	1	1	1	1	1	1	1	

水系名（河川）	水域名	環境基準	測定地点 名称（＊印はBOD等環境基準点 ○印は水生生物保全環境基準点 ☆印は全窒素等環境基準点））	測定地点 統一番号	総測定日数	日間調査回数	要監視項目 クロロホルム	トランス－1，2－ジクロロエチレン	1，2－ジクロロプロパン	p－ジクロロベンゼン	イソキサチオン	ダイアジノン	フェニトロチオン	イソプロチオラン	オキシン銅	クロロタロニル	プロピザミド	EPN	ジクロルボス	フェノブカルブ	イプロベンホス	クロルニトロフェン	トルエン	キシレン	フタル酸ジエチルヘキシル	ニッケル	モリブデン	アンチモン	塩化ビニルモノマー	エピクロロヒドリン	全マンガン	ウラン	（水生生物保全項目） フェノール	ホルムアルデヒド	4－t－オクチルフェノール	アニリン	2，4－ジクロロフェノール	その他の項目 電気伝導度	MBAS	全有機炭素	クロロフィルa	TBT・TPT	塩分	塩化物イオン	アンモニア性窒素	リン酸態リン	トリハロメタン生成能	底質	大腸菌数					実施機関
遠賀川	江川	C-イ	＊ 江川橋	087-01	12	1																																12		4															北九州市
	黒川	B-イ	うめざき橋	086-56	4	1																																4											4					
	笹尾川	B-イ	堀川合流前	086-57	4	1																																4											4					
計																																						20		4									8					

水系名（河川）	水域名	環境基準	測定地点 名称（＊印はBOD等環境基準点 ○印は水生生物保全環境基準点 ☆印は全窒素等環境基準点））	統一番号	所在地	緯度（N）	経度（E）	総測定日数	日間調査回数	生活環境項目 pH	DO	BOD	COD	SS	大腸菌群数	全窒素	全燐	n－ヘキサン抽出物質	全亜鉛（水生生物保全）	ノニルフェノール（水生生物保全）	LAS（水生生物保全）	底層溶存酸素量（水生生物保全）	健康項目 カドミウム	全シアン	鉛	六価クロム	砒素	総水銀	アルキル水銀	PCB	シクロロメタン	四塩化炭素	1，2－ジクロロエタン	1，1－ジクロロエチレン	シス－1，2－ジクロロエチレン	1，1，1－トリクロロエタン	1，1，2－トリクロロエタン	トリクロロエチレン	テトラクロロエチレン	1，3－ジクロロプロペン	チウラム	シマジン	チオベンカルブ	ベンゼン	セレン	硝酸性窒素及び亜硝酸性窒素	ふっ素	ほう素	1，4－ジオキサン	実施機関
遠賀川	曲川	B－イ	新々堀川・曲川合流地点	086－58	中間市	33°50'03″	130°42'13″	4	1	4		4	4	4	4	4	4																																		中間市
	曲川	B－イ	筑豊電鉄下	086－59	中間市	33°49'19″	130°43'29″	4	1	4		4	4	4	4	4	4																																		
	曲川	B－イ	唐戸水門下（新々堀川）	086－60	中間市	33°48'48″	130°42'31″	4	1	4		4	4	4	4	4	4																																		
計										12		12	12	12	12	12	12																																		

水系名（河川）	水域名	環境基準	測定地点 名称（＊印はBOD等環境基準点 ○印は水生生物保全環境基準点 ☆印は全窒素等環境基準点））	測定地点 統一番号	総測定日数	日間調査回数	要監視項目（水生生物保全項目） クロロホルム	トランス－１，２－ジクロロエチレン	１，２－ジクロロプロパン	ｐ－ジクロロベンゼン	イソキサチオン	ダイアジノン	フェニトロチオン	イソプロチオラン	オキシン銅	クロロタロニル	プロピザミド	ＥＰＮ	ジクロルボス	フェノブカルブ	イプロベンホス	クロルニトロフェン	トルエン	キシレン	フタル酸ジエチルヘキシル	ニッケル	モリブデン	アンチモン	塩化ビニルモノマー	エピクロロヒドリン	全マンガン	ウラン	フェノール	ホルムアルデヒド	4－t－オクチルフェノール	アニリン	2，4－ジクロロフェノール	その他の項目 電気伝導度	ＭＢＡＳ	全有機炭素	クロロフィルa	ＴＢＴ・ＴＰＴ	塩分	塩化物イオン	アンモニア性窒素	リン酸態リン	トリハロメタン生成能	底質	その他					実施機関
遠賀川	曲川	Ｂ－イ	新々堀川・曲川合流点	086－58	4	1																																																中間市
	曲川	Ｂ－イ	筑豊電鉄下	086－59	4	1																																																
	曲川	Ｂ－イ	唐戸水門下（新々堀川）	086－60	4	1																																																
計																																																						

水系名（河川）	水域名	環境基準	測定地点 名称（＊印はBOD等環境基準点 ○印は水生生物保全環境基準点 ☆印は全窒素等環境基準点））	統一番号	所在地	緯度（N）	経度（E）	総測定日数	日間調査回数	生活環境項目 pH	DO	BOD	COD	SS	大腸菌群数	全窒素	全燐	n－ヘキサン抽出物質	全亜鉛（水生生物保全）	ノニルフェノール（水生生物保全）	LAS（水生生物保全）	底層溶存酸素量（水生生物保全）	健康項目 カドミウム	全シアン	鉛	六価クロム	砒素	総水銀	アルキル水銀	PCB	シクロロメタン	四塩化炭素	1，2－ジクロロエタン	1，1－ジクロロエチレン	シス－1，2－ジクロロエチレン	1，1，1－トリクロロエタン	1，1，2－トリクロロエタン	トリクロロエチレン	テトラクロロエチレン	1，3－ジクロロプロペン	チウラム	シマジン	チオベンカルブ	ベンゼン	セレン	硝酸性窒素及び亜硝酸性窒素	ふっ素	ほう素	1，4－ジオキサン	実施機関
遠賀川	犬鳴川	B－イ 生物B－イ	粥田橋下流	089－53	宮若市龍徳	33°44′10″	130°41′21″	4	1	4	4	4	4	4	4	4	4	4	4				4	4	4	4	4	4	4	4	4	4	4	4	4	4	4	4	4	4	4	4	4	4	4	4	4	4	4	4	宮若市
	犬鳴川（迎野川）	B－イ	天照橋下流	089－57	宮若市磯光	33°43′34″	130°41′15″	4	1	4	4	4	4	4	4	4	4																																		
	犬鳴川	B－イ 生物B－イ	宮田橋下流	089－54	宮若市宮田	33°43′28″	130°40′07″	4	1	4	4	4	4	4	4	4	4																																		
	犬鳴川（八木山川）	B－イ 生物B－イ	太蔵橋下流	091－51	宮若市宮田	33°43′22″	130°39′41″	4	1	4	4	4	4	4	4	4	4																																		
	犬鳴川（有木川）	B－イ	山陽新幹線下流	089－58	宮若市芹田	33°44′32″	130°38′57″	4	1	4	4	4	4	4	4	4	4																																		
	犬鳴川	B－イ 生物B－イ	清泉橋下流	089－56	宮若市原田	33°43′54″	130°38′00″	4	1	4	4	4	4	4	4	4	4																																		
	犬鳴川（山口川）	B－イ	福丸橋下流	089－61	宮若市福丸	33°43′45″	130°37′21″	4	1	4	4	4	4	4	4	4	4																																		
	犬鳴川（黒丸川）	B－イ	黒目橋上流	089－62	宮若市福丸	33°43′38″	130°37′08″	4	1	4	4	4	4	4	4	4	4																																		
	犬鳴川	B－イ 生物B－イ	脇田温泉下	089－63	宮若市脇田	33°41′36″	130°35′32″	4	1	4	4	4	4	4	4	4	4																																		
計										36	36	36	36	36	36	36	36	4	4				4	4	4	4	4	4	4	4	4	4	4	4	4	4	4	4	4	4	4	4	4	4	4	4	4	4	4	4	

水系名（河川）	水域名	環境基準	測定地点 名称（＊印はBOD等環境基準点 ○印は水生生物保全環境基準点 ☆印は全窒素等環境基準点））	測定地点 統一番号	総測定日数	日間調査回数	要監視項目 クロロホルム	トランス－1，2－ジクロロエチレン	1，2－ジクロロプロパン	p－ジクロロベンゼン	イソキサチオン	ダイアジノン	フェニトロチオン	イソプロチオラン	オキシン銅	クロロタロニル	プロピザミド	EPN	ジクロルボス	フェノブカルブ	イプロベンホス	クロルニトロフェン	トルエン	キシレン	フタル酸ジエチルヘキシル	ニッケル	モリブデン	アンチモン	塩化ビニルモノマー	エピクロロヒドリン	全マンガン	ウラン	フェノール	ホルムアルデヒド	4－t－オクチルフェノール	アニリン	2，4－ジクロロフェノール	その他の項目 電気伝導度	MBAS	全有機炭素	クロロフィルa	TBT・TPT	塩分	塩化物イオン	アンモニア性窒素	リン酸態リン	トリハロメタン生成能	底質	その他				実施機関
遠賀川	犬鳴川	B－イ 生物B－イ	粥田橋下流	089－53	4	1																																4															宮若市
	犬鳴川（迎野川）	B－イ	天照橋下流	089－57	4	1																																															
	犬鳴川	B－イ 生物B－イ	宮田橋下流	089－54	4	1																																															
	犬鳴川（八木山川）	B－イ 生物B－イ	太蔵橋下流	091－51	4	1																																															
	犬鳴川（有木川）	B－イ	山陽新幹線下流	089－58	4	1																																															
	犬鳴川	B－イ 生物B－イ	清泉橋下流	089－56	4	1																																4															
	犬鳴川（山口川）	B－イ	福丸橋下流	089－61	4	1																																															
	犬鳴川（黒丸川）	B－イ	黒目橋上流	089－62	4	1																																															
	犬鳴川	B－イ 生物B－イ	脇田温泉下	089－63	4	1																																4															
計																																						12															

水系名（河川）	水域名	環境基準	測定地点 名称（＊印はBOD等環境基準点 ○印は水生生物保全環境基準点 ☆印は全窒素等環境基準点））	統一番号	所在地	緯度（N）	経度（E）	総測定日数	日間調査回数	生活環境項目 pH	DO	BOD	COD	SS	大腸菌群数	全窒素	全燐	n－ヘキサン抽出物質	全亜鉛（水生生物保全）	ノニルフェノール（水生生物保全）	LAS（水生生物保全）	底層溶存酸素量	健康項目 カドミウム	全シアン	鉛	六価クロム	砒素	総水銀	アルキル水銀	PCB	シクロロメタン	四塩化炭素	1，2－ジクロロエタン	1，1－ジクロロエチレン	シス－1，2－ジクロロエチレン	1，1，1－トリクロロエタン	1，1，2－トリクロロエタン	トリクロロエチレン	テトラクロロエチレン	1，3－ジクロロプロペン	チウラム	シマジン	チオベンカルブ	ベンゼン	セレン	硝酸性窒素及び亜硝酸性窒素	ふっ素	ほう素	1，4－ジオキサン	実施機関
遠賀川	中元寺川	B-イ 生物B-イ	中村橋	094－51	川崎町	33°36'39″	130°48'30″	4	1	4		4																																							
	中元寺川	B-イ 生物B-イ	柿添橋	094－52	川崎町	33°36'19″	130°48'44″	4	1	4		4																																							
	中元寺川	B-イ 生物B-イ	真崎橋	094－53	川崎町	33°34'26″	130°48'53″	4	1	4		4																																							
	中元寺川（安宅川）	B-イ	公門橋	094－54	川崎町	33°34'20″	130°48'47″	4	1	4		4																																							
計										16		16																																							

水系名（河川）	水域名	環境基準	測定地点 名称（＊印はBOD等環境基準点 ○印は水生生物保全環境基準点 ☆印は全窒素等環境基準点））	測定地点 統一番号	総測定日数	日間調査回数	要監視項目（水生生物保全項目） クロロホルム	トランス－1，2－ジクロロエチレン	1，2－ジクロロプロパン	p－ジクロロベンゼン	イソキサチオン	ダイアジノン	フェニトロチオン	イソプロチオラン	オキシン銅	クロロタロニル	プロピザミド	EPN	ジクロルボス	フェノブカルブ	イプロベンホス	クロルニトロフェン	トルエン	キシレン	フタル酸ジエチルヘキシル	ニッケル	モリブデン	アンチモン	塩化ビニルモノマー	エピクロロヒドリン	全マンガン	ウラン	フェノール	ホルムアルデヒド	4－t－オクチルフェノール	アニリン	2，4－ジクロロフェノール	その他の項目 電気伝導度	MBAS	全有機炭素	クロロフィルa	TBT・TPT	塩分	塩化物イオン	アンモニア性窒素	リン酸態リン	トリハロメタン生成能	底質	その他					実施機関
遠賀川	中元寺川	B-イ 生物B-イ	中村橋	094－51	4	1																																																	川崎町
	中元寺川	B-イ 生物B-イ	柿添橋	094－52	4	1																																																	
	中元寺川	B-イ 生物B-イ	真崎橋	094－53	4	1																																																	
	中元寺川（安宅川）	B-イ	公門橋	094－54	4	1																																																	
計																																																								

エ　筑前海流入河川（Ⅰ）
（糟屋、宗像、遠賀地区）

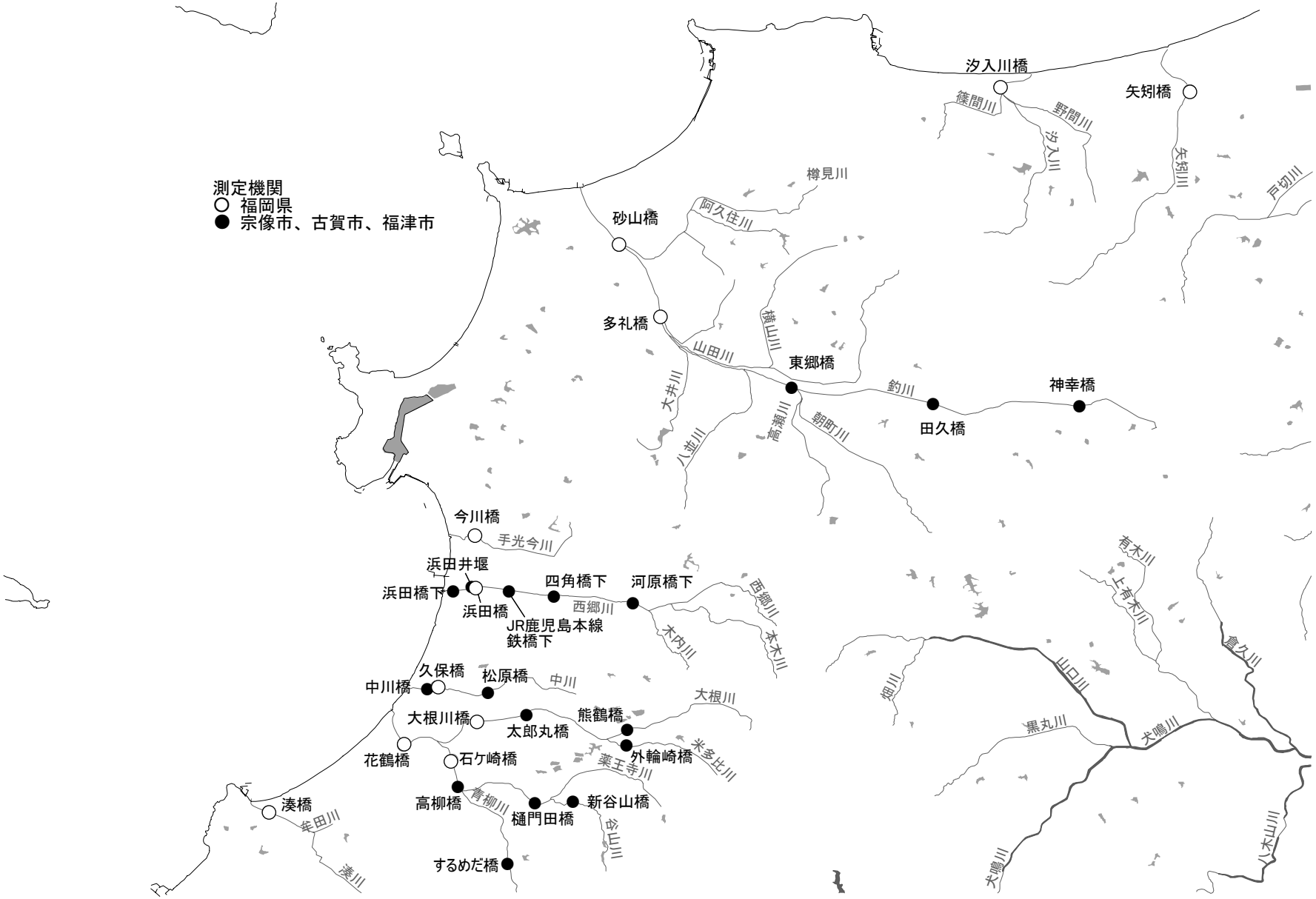

筑前海流入河川（Ⅱ）
（糸島地区）

水系名（河川）	水域名	環境基準	測定地点 名称（＊印はBOD等環境基準点 ○印は水生生物保全環境基準点）	統一番号	所在地	緯度（N）	経度（E）	総測定日数	日間調査回数	生活環境項目 pH	DO	BOD	COD	SS	大腸菌群数	全窒素	全燐	n－ヘキサン抽出物質	全亜鉛（水生生物保全）	ノニルフェノール（水生生物保全）	LAS（水生生物保全）	底層溶存酸素量（水生生物保全）	健康項目 カドミウム	全シアン	鉛	六価クロム	砒素	総水銀	アルキル水銀	PCB	ジクロロメタン	四塩化炭素	1，2－ジクロロエタン	1，1－ジクロロエチレン	シス－1，2－ジクロロエチレン	1，1，1－トリクロロエタン	1，1，2－トリクロロエタン	トリクロロエチレン	テトラクロロエチレン	1，3－ジクロロプロペン	チウラム	シマジン	チオベンカルブ	ベンゼン	セレン	硝酸性窒素及び亜硝酸性窒素	ふっ素	ほう素	1，4－ジオキサン	実施機関
筑前海流入河川Ⅰ	矢矧川	C-イ 生物B-イ	＊○ 矢矧橋	113－01	岡垣町	33°52′27″	130°38′12″	12	1	12	12	12	12	12	1	2	2		4	4	4		1	1	1	1	1	1	1		1	1	1	1	1	1	1	1	1	1	1	1	1	1	1	1	1	1	1	1	1	福岡県
	汐入川	B-イ 生物B-イ	＊○ 汐入川橋	114－01	岡垣町	33°52′30″	130°35′40″	12	1	12	12	12	12	12	1	2	2		4	4	4		1	1	1	1	1	1	1		1	1	1	1	1	1	1	1	1	1	1	1	1	1	1	1	1	1	1	1	1	
	釣川	B-ハ 生物B-イ	＊○ 砂山橋	115－01	宗像市	33°50′23″	130°30′32″	12	1	12	12	12	12	12	1	2	2		4	4	4		1	1	1	1	1	1	1		1	1	1	1	1	1	1	1	1	1	1	1	1	1	1	1	1	1	1	1	1	
		B-ハ 生物B-イ	＊ 多礼橋	115－02	宗像市	33°49′25″	130°31′05″	12	1	12	12	12	12	12	1	2	2						1	1	1	1	1	1	1		1	1	1	1	1	1	1	1	1	1	1	1	1	1	1	1	1	1	1	1	1	
	西郷川	B-ハ	＊ 浜田橋	116－01	福津市	33°45′46″	130°28′36″	12	1	12	12	12	12	12	1	2	2						1	1	1	1	1	1	1		1	1	1	1	1	1	1	1	1	1	1	1	1	1	1	1	1	1	1	1	1	
	手光今川	—	今川橋	222－51	福津市	33°46′29″	130°28′36″	4	1	4	4	4	4	4	1	2	2						1	1	1	1	1	1	1		1	1	1	1	1	1	1	1	1	1	1	1	1	1	1	1	1	1	1	1	1	
	大根川	B-ハ 生物B-イ	＊○ 花鶴橋	118－01	古賀市	33°43′39″	130°27′39″	12	1	12	12	12	12	12	1	2	2		4	4	4		1	1	1	1	1	1	1		1	1	1	1	1	1	1	1	1	1	1	1	1	1	1	1	1	1	1	1	1	
		A-イ 生物B-イ	＊ 大根川橋	117－01	古賀市	33°43′58″	130°28′38″	12	1	12	12	12	12	12	1	2	2						1	1	1	1	1	1	1		1	1	1	1	1	1	1	1	1	1	1	1	1	1	1	1	1	1	1	1	1	
	谷山川	A-イ	＊ 石ヶ崎橋	117－02	古賀市	33°43′28″	130°28′17″	12	1	12	12	12	12	12	1	2	2						1	1	1	1	1	1	1		1	1	1	1	1	1	1	1	1	1	1	1	1	1	1	1	1	1	1	1	1	
	湊川	C-ハ	＊ 湊橋	119－01	新宮町	33°42′45″	130°25′49″	12	1	12	12	12	12	12	1	2	2						1	1	1	1	1	1	1		1	1	1	1	1	1	1	1	1	1	1	1	1	1	1	1	1	1	1	1	1	
	中川	—	久保橋	211－53	古賀市	33°44′26″	130°28′05″	4	1	4	4	4	4	4	1	2	2						1	1	1	1	1	1	1		1	1	1	1	1	1	1	1	1	1	1	1	1	1	1	1	1	1	1	1	1	
計										116	116	116	116	116	11	22	22		16	16	16		11	11	11	11	11	11	11		11	11	11	11	11	11	11	11	11	11	11	11	11	11	11	11	11	11	11	11	11	

水系名（河川）	水域名	環境基準	測定地点 名称（＊印はBOD等環境基準点 ○印は水生生物保全環境基準点）	測定地点 統一番号	総測定日数	日間調査回数	要監視項目（水生生物保全項目） クロロホルム	トランス－1，2－ジクロロエチレン	1，2－ジクロロプロパン	p－ジクロロベンゼン	イソキサチオン	ダイアジノン	フェニトロチオン	イソプロチオラン	オキシン銅	クロロタロニル	プロピザミド	EPN	ジクロルボス	フェノブカルブ	イプロベンホス	クロルニトロフェン	トルエン	キシレン	フタル酸ジエチルヘキシル	ニッケル	モリブデン	アンチモン	塩化ビニルモノマー	エピクロロヒドリン	全マンガン	ウラン	フェノール	ホルムアルデヒド	4－t－オクチルフェノール	アニリン	2，4－ジクロロフェノール	その他の項目 電気伝導度	MBAS	全有機炭素	クロロフィルa	TBT・TPT	塩分	塩化物イオン	アンモニア性窒素	リン酸態リン	トリハロメタン生成能	有機フッ素化合物（PFOS及びPFOA）	底質	その他	実施機関
筑前海流入河川Ⅰ	矢矧川	C-イ 生物B-イ	＊○ 矢矧橋	113－01	12	1																												1	1	1	12														福岡県
	汐入川	B-イ 生物B-イ	＊○ 汐入川橋	114－01	12	1																												1	1	1	12														
	釣川	B-ハ 生物B-イ	＊○ 砂山橋	115－01	12	1																												1	1	1	12										2			
		B-ハ 生物B-イ	＊ 多礼橋	115－02	12	1																															12													
	西郷川	B-ハ	＊ 浜田橋	116－01	12	1																															12													
	手光今川	—	今川橋	222－51	4	1																															4													
	大根川	B-ハ 生物B-イ	＊○ 花鶴橋	118－01	12	1																												1	1	1	12													
		A-イ 生物B-イ	＊ 大根川橋	117－01	12	1																															12													
	谷山川	A-イ	＊ 石ヶ崎橋	117－02	12	1																															12													
	湊川	C-ハ	＊ 湊橋	119－01	12	1																															12													
	中川	—	久保橋	211－53	4	1																															4													
計																																		4	4	4	116										2			

水系名（河川）	水域名	環境基準	測定地点 名称（＊印はBOD等環境基準点 ○印は水生生物保全環境基準点）	統一番号	所在地	緯度（N）	経度（E）	総測定日数	日間調査回数	生活環境項目 pH	DO	BOD	COD	SS	大腸菌群数	全窒素	全燐	n－ヘキサン抽出物質	全亜鉛（水生生物保全）	ノニルフェノール（水生生物保全）	LAS（水生生物保全）	底層溶存酸素量（水生生物保全）	健康項目 カドミウム	全シアン	鉛	六価クロム	砒素	総水銀	アルキル水銀	PCB	ジクロロメタン	四塩化炭素	1，2－ジクロロエタン	1，1－ジクロロエチレン	シス－1，2－ジクロロエチレン	1，1，1－トリクロロエタン	1，1，2－トリクロロエタン	トリクロロエチレン	テトラクロロエチレン	1，3－ジクロロプロペン	チウラム	シマジン	チオベンカルブ	ベンゼン	セレン	硝酸性窒素及び亜硝酸性窒素	ふっ素	ほう素	1，4－ジオキサン	実施機関
筑前海流入河川Ⅱ	桜井川	A-イ 生物B-イ	＊○ 汐井橋	120－01	糸島市	33°36′41″	130°09′46″	12	1	12	12	12	12	12	1	2	2		4	4	4		1	1	1	1	1	1	1		1	1	1	1	1	1	1	1	1	1	1	1	1	1	1	1	1	1	1	1	福岡県
	一貫山川	A-イ	＊ 深江橋	122－01	糸島市	33°30′16″	130°08′21″	12	1	12	12	12	12	12	1	2	2						1	1	1	1	1	1	1		1	1	1	1	1	1	1	1	1	1	1	1	1	1	1	1	1	1	1	1	
	加茂川	A-イ 生物B-イ	＊○ 佐波橋	123－01	糸島市	33°30′27″	130°06′48″	12	1	12	12	12	12	12	1	2	2		4	4	4		1	1	1	1	1	1	1		1	1	1	1	1	1	1	1	1	1	1	1	1	1	1	1	1	1	1	1	
	福吉川	A-イ 生物B-イ	＊○ 福吉橋	124－01	糸島市	33°30′15″	130°05′01″	12	1	12	12	12	12	12	1	2	2		4	4	4		1	1	1	1	1	1	1		1	1	1	1	1	1	1	1	1	1	1	1	1	1	1	1	1	1	1	1	
	雷山川	A-イ 生物B-イ	＊○ 加布羅橋	121－01	糸島市	33°33′54″	130°11′25″	12	1	12	12	12	12	12	1	2	2		4	4	4		1	1	1	1	1	1	1		1	1	1	1	1	1	1	1	1	1	1	1	1	1	1	1	1	1	1	1	
	長野川	A-イ	＊ 赤坂橋	121－02	糸島市	33°32′49″	130°10′40″	12	1	12	12	12	12	12	1	2	2						1	1	1	1	1	1	1		1	1	1	1	1	1	1	1	1	1	1	1	1	1	1	1	1	1	1	1	
計										72	72	72	72	72	6	12	12		16	16	16		6	6	6	6	6	6	6		6	6	6	6	6	6	6	6	6	6	6	6	6	6	6	6	6	6	6	6	

水系名（河川）	水域名	環境基準	測定地点 名称（＊印はBOD等環境基準点 ○印は水生生物保全環境基準点）	測定地点 統一番号	総測定日数	日間調査回数	要監視項目（水生生物保全項目） クロロホルム	トランス－1，2－ジクロロエチレン	1，2－ジクロロプロパン	p－ジクロロベンゼン	イソキサチオン	ダイアジノン	フェニトロチオン	イソプロチオラン	オキシン銅	クロロタロニル	プロピザミド	EPN	ジクロルボス	フェノブカルブ	イプロベンホス	クロルニトロフェン	トルエン	キシレン	フタル酸ジエチルヘキシル	ニッケル	モリブデン	アンチモン	塩化ビニルモノマー	エピクロロヒドリン	全マンガン	ウラン	フェノール	ホルムアルデヒド	4－t－オクチルフェノール	アニリン	2，4－ジクロロフェノール	その他の項目 電気伝導度	MBAS	全有機炭素	クロロフィルa	TBT・TPT	塩分	塩化物イオン	アンモニア性窒素	リン酸態リン	トリハロメタン生成能	有機フッ素化合物（PFOS及びPFOA）	底質	その他	実施機関
筑前海流入河川Ⅱ	桜井川	A-イ 生物B-イ	＊○ 汐井橋	120－01	12	1																													1	1	1	12														福岡県
	一貫山川	A-イ	＊ 深江橋	122－01	12	1																																12													
	加茂川	A-イ 生物B-イ	＊○ 佐波橋	123－01	12	1																													1	1	1	12													
	福吉川	A-イ 生物B-イ	＊○ 福吉橋	124－01	12	1																													1	1	1	12													
	雷山川	A-イ 生物B-イ	＊○ 加布羅橋	121－01	12	1																													1	1	1	12													
	長野川	A-イ	＊ 赤坂橋	121－02	12	1																																12													
計																																			4	4	4	72													

水系名（河川）	水域名	環境基準	測定地点 名称（＊印はBOD等環境基準点 ○印は水生生物保全環境基準点 ☆印は全窒素等環境基準点））	統一番号	所在地	緯度（N）	経度（E）	総測定日数	日間調査回数	生活環境項目 pH	DO	BOD	COD	SS	大腸菌群数	全窒素	全燐	n－ヘキサン抽出物質	全亜鉛（水生生物保全）	ノニルフェノール（水生生物保全）	LAS（水生生物保全）	底層溶存酸素量（水生生物保全）	健康項目 カドミウム	全シアン	鉛	六価クロム	砒素	総水銀	アルキル水銀	PCB	ジクロロメタン	四塩化炭素	1，2－ジクロロエタン	1，1－ジクロロエチレン	シス－1，2－ジクロロエチレン	1，1，1－トリクロロエタン	1，1，2－トリクロロエタン	トリクロロエチレン	テトラクロロエチレン	1，3－ジクロロプロペン	チウラム	シマジン	チオベンカルブ	ベンゼン	セレン	硝酸性窒素及び亜硝酸性窒素	ふっ素	ほう素	1，4－ジオキサン	実施機関
筑前海流入河川	釣川	B－ハ 生物B－イ	神幸橋	115-75	宗像市	33°48′13″	130°36′44″	4	1	4	4	4	4	4	4	4	4	4	4	4	4																															宗像市
	釣川	B－ハ 生物B－イ	田久橋	115-76	宗像市	33°48′14″	130°34′45″	4	1	4	4	4	4	4	4	4	4	4	4	4	4																															
	釣川	B－ハ 生物B－イ	東郷橋	115-77	宗像市	33°48′27″	130°32′51″	4	1	4	4	4	4	4	4	4	4	4	4	4	4																															
計										12	12	12	12	12	12	12	12	12	12	12	12																															

水系名（河川）	水域名	環境基準	測定地点 名称（＊印はBOD等環境基準点 ○印は水生生物保全環境基準点 ☆印は全窒素等環境基準点））	測定地点 統一番号	総測定日数	日間調査回数	要監視項目（水生生物保全項目） クロロホルム	トランス－1，2－ジクロロエチレン	1，2－ジクロロプロパン	p－ジクロロベンゼン	イソキサチオン	ダイアジノン	フェニトロチオン	イソプロチオラン	オキシン銅	クロロタロニル	プロピザミド	EPN	ジクロルボス	フェノブカルブ	イプロベンホス	クロルニトロフェン	トルエン	キシレン	フタル酸ジエチルヘキシル	ニッケル	モリブデン	アンチモン	塩化ビニルモノマー	エピクロロヒドリン	全マンガン	ウラン	フェノール	ホルムアルデヒド	4－t－オクチルフェノール	アニリン	2，4－ジクロロフェノール	その他の項目 電気伝導度	MBAS	全有機炭素	クロロフィルa	TBT・TPT	塩分	塩化物イオン	アンモニア性窒素	リン酸態リン	トリハロメタン生成能	底質	その他					実施機関
筑前海流入河川	釣川	B－ハ 生物B-イ	神幸橋	115-75	4	1																																																	宗像市
	釣川	B－ハ 生物B-イ	田久橋	115-76	4	1																																																	
	釣川	B－ハ 生物B-イ	東郷橋	115-77	4	1																																																
計																																																						

水系名（河川）	水域名	環境基準	測定地点 名称（＊印はBOD等環境基準点 ○印は水生生物保全環境基準点 ☆印は全窒素等環境基準点））	統一番号	所在地	緯度（N）	経度（E）	総測定日数	日間調査回数	生活環境項目 pH	DO	BOD	COD	SS	大腸菌群数	全窒素	全燐	n－ヘキサン抽出物質	全亜鉛（水生生物保全）	ノニルフェノール（水生生物保全）	LAS（水生生物保全）	底層溶存酸素量（水生生物保全）	健康項目 カドミウム	全シアン	鉛	六価クロム	砒素	総水銀	アルキル水銀	PCB	ジクロロメタン	四塩化炭素	1，2－ジクロロエタン	1，1－ジクロロエチレン	シス－1，2－ジクロロエチレン	1，1，1－トリクロロエタン	1，1，2－トリクロロエタン	トリクロロエチレン	テトラクロロエチレン	1，3－ジクロロプロペン	チウラム	シマジン	チオベンカルブ	ベンゼン	セレン	硝酸性窒素及び亜硝酸性窒素	ふっ素	ほう素	1，4－ジオキサン	実施機関
筑前海流入河川	谷山川（青柳川）	Ａ－イ	高柳橋	117－52	古賀市	33°43'05″	130°28'22″	4	1	4	4	4		4	4	4	4																																			古賀市
	谷山川（青柳川）	Ａ－イ	するめだ橋	117－55	古賀市	33°42'04″	130°29'02″	4	1	4	4	4		4	4	4	4																																			
	谷山川	Ａ－イ	樋門田橋	117－56	古賀市	33°42'53″	130°29'24″	4	1	4	4	4		4	4	4	4																																			
	谷山川	Ａ－イ	新谷山橋	117－57	古賀市	33°42'53″	130°29'58″	4	1	4	4	4		4	4	4	4																																			
	大根川（米多比川）	Ａ－イ 生物B－イ	外輪崎橋	117－58	古賀市	33°43'38″	130°30'34″	4	1	4	4	4		4	4	4	4																																			
	大根川	Ａ－イ 生物B－イ	太郎丸橋	117－53	古賀市	33°44'04″	130°29'17″	4	1	4	4	4		4	4	4	4																																			
	大根川	Ａ－イ 生物B－イ	熊鶴橋	117－59	古賀市	33°43'49″	130°30'33″	4	1	4	4	4		4	4	4	4																																			
	中川	—	中川橋	211－54	古賀市	33°44'25″	130°27'58″	4	1	4	4	4		4	4	4	4																																			
	中川	—	松原橋	211－52	古賀市	33°44'22″	130°28'47″	4	1	4	4	4		4	4	4	4																																			
計										36	36	36		36	36	36	36																																			

水系名（河川）	水域名	環境基準	測定地点 名称（＊印はBOD等環境基準点 ○印は水生生物保全環境基準点 ☆印は全窒素等環境基準点））	測定地点 統一番号	総測定日数	日間調査回数	要監視項目（水生生物保全項目） クロロホルム	トランス－１，２－ジクロロエチレン	１，２－ジクロロプロパン	ｐ－ジクロロベンゼン	イソキサチオン	ダイアジノン	フェニトロチオン	イソプロチオラン	オキシン銅	クロロタロニル	プロピザミド	ＥＰＮ	ジクロルボス	フェノブカルブ	イプロベンホス	クロルニトロフェン	トルエン	キシレン	フタル酸ジエチルヘキシル	ニッケル	モリブデン	アンチモン	塩化ビニルモノマー	エピクロロヒドリン	全マンガン	ウラン	フェノール	ホルムアルデヒド	4－t－オクチルフェノール	アニリン	2，4－ジクロロフェノール	その他の項目 電気伝導度	ＭＢＡＳ	全有機炭素	クロロフィルａ	ＴＢＴ・ＴＰＴ	塩分	塩化物イオン	アンモニア性窒素	リン酸態リン	トリハロメタン生成能	底質	その他					実施機関
筑前海流入河川	谷山川（青柳川）	Ａ－イ	高柳橋	117－52	4	1																																																古賀市
	谷山川（青柳川）	Ａ－イ	するめだ橋	117－55	4	1																																																
	谷山川	Ａ－イ	樋門田橋	117－56	4	1																																																
	谷山川	Ａ－イ	新谷山橋	117－57	4	1																																																
	大根川（米多比川）	Ａ－イ 生物Ｂ－イ	外輪崎橋	117－58	4	1																																																
	大根川	Ａ－イ 生物Ｂ－イ	太郎丸橋	117－53	4	1																																																
	大根川	Ａ－イ 生物Ｂ－イ	熊鶴橋	117－59	4	1																																																
	中川	—	中川橋	211－54	4	1																																																
	中川	—	松原橋	211－52	4	1																																																
計																																																							

水系名（河川）	水域名	環境基準	測定地点 名称（＊印はBOD等環境基準点 ○印は水生生物保全環境基準点 ☆印は全窒素等環境基準点））	統一番号	所在地	緯度（N）	経度（E）	総測定日数	日間調査回数	生活環境項目 pH	DO	BOD	COD	SS	大腸菌群数	全窒素	全燐	n－ヘキサン抽出物質	全亜鉛（水生生物保全）	ノニルフェノール（水生生物保全）	LAS（水生生物保全）	底層溶存酸素量（水生生物保全）	健康項目 カドミウム	全シアン	鉛	六価クロム	砒素	総水銀	アルキル水銀	PCB	シクロロメタン	四塩化炭素	1，2－ジクロロエタン	1，1－ジクロロエチレン	シス－1，2－ジクロロエチレン	1，1，1－トリクロロエタン	1，1，2－トリクロロエタン	トリクロロエチレン	テトラクロロエチレン	1，3－ジクロロプロペン	チウラム	シマジン	チオベンカルブ	ベンゼン	セレン	硝酸性窒素及び亜硝酸性窒素	ふっ素	ほう素	1，4－ジオキサン	実施機関
筑前海流入河川	西郷川	B－ハ	浜田橋下	116－54	福津市	33°45′44″	130°28′19″	4	1	4	4	4	4	4	4	4	4	4	4	4	4		1	1	1	1	1	1	1	1	1	1	1	1	1	1	1	1	1	1	1	1	1	1	1	1	1	1	1	1	福津市
	西郷川	B－ハ	浜田井堰	116－55	福津市	33°45′46″	130°28′35″	4	1	4	4	4	4	4	4	4	4	4	4	4	4		1	1	1	1	1	1	1	1	1	1	1	1	1	1	1	1	1	1	1	1	1	1	1	1	1	1	1	1	
	西郷川	B－ハ	JR鹿児島本線鉄橋下	116－56	福津市	33°45′44″	130°29′03″	4	1	4	4	4	4	4	4	4	4	4	4	4	4		1	1	1	1	1	1	1	1	1	1	1	1	1	1	1	1	1	1	1	1	1	1	1	1	1	1	1	1	
	西郷川	B－ハ	四角橋下	116－57	福津市	33°45′40″	130°29′40″	4	1	4	4	4	4	4	4	4	4	4	4	4	4		1	1	1	1	1	1	1	1	1	1	1	1	1	1	1	1	1	1	1	1	1	1	1	1	1	1	1	1	
	西郷川	B－ハ	河原橋下	116－58	福津市	33°45′34″	130°30′44″	4	1	4	4	4	4	4	4	4	4	4	4	4	4		1	1	1	1	1	1	1	1	1	1	1	1	1	1	1	1	1	1	1	1	1	1	1	1	1	1	1	1	
計										20	20	20	20	20	20	20	20	20	20	20	20		5	5	5	5	5	5	5	5	5	5	5	5	5	5	5	5	5	5	5	5	5	5	5	5	5	5	5	5	

水系名（河川）	水域名	環境基準	測定地点 名称（＊印はBOD等環境基準点 ○印は水生生物保全環境基準点 ☆印は全窒素等環境基準点））	測定地点 統一番号	総測定日数	日間調査回数	要監視項目（水生生物保全項目） クロロホルム	トランス－１，２－ジクロロエチレン	１，２－ジクロロプロパン	ｐ－ジクロロベンゼン	イソキサチオン	ダイアジノン	フェニトロチオン	イソプロチオラン	オキシン銅	クロロタロニル	プロピザミド	ＥＰＮ	ジクロルボス	フェノブカルブ	イプロベンホス	クロルニトロフェン	トルエン	キシレン	フタル酸ジエチルヘキシル	ニッケル	モリブデン	アンチモン	塩化ビニルモノマー	エピクロロヒドリン	全マンガン	ウラン	フェノール	ホルムアルデヒド	４－ｔ－オクチルフェノール	アニリン	２，４－ジクロロフェノール	その他の項目 電気伝導度	ＭＢＡＳ	全有機炭素	クロロフィルａ	ＴＢＴ・ＴＰＴ	塩分	塩化物イオン	アンモニア性窒素	リン酸態リン	トリハロメタン生成能	底質	その他					実施機関
筑前海流入河川	西郷川	Ｂ－ハ	浜田橋下	116－54	4	1																																																福津市
	西郷川	Ｂ－ハ	浜田井堰	116－55	4	1																																																
	西郷川	Ｂ－ハ	JR鹿児島本線鉄橋下	116－56	4	1																																																
	西郷川	Ｂ－ハ	四角橋下	116－57	4	1																																																
	西郷川	Ｂ－ハ	河原橋下	116－58	4	1																																																
計																																																						

オ　博多湾流入河川

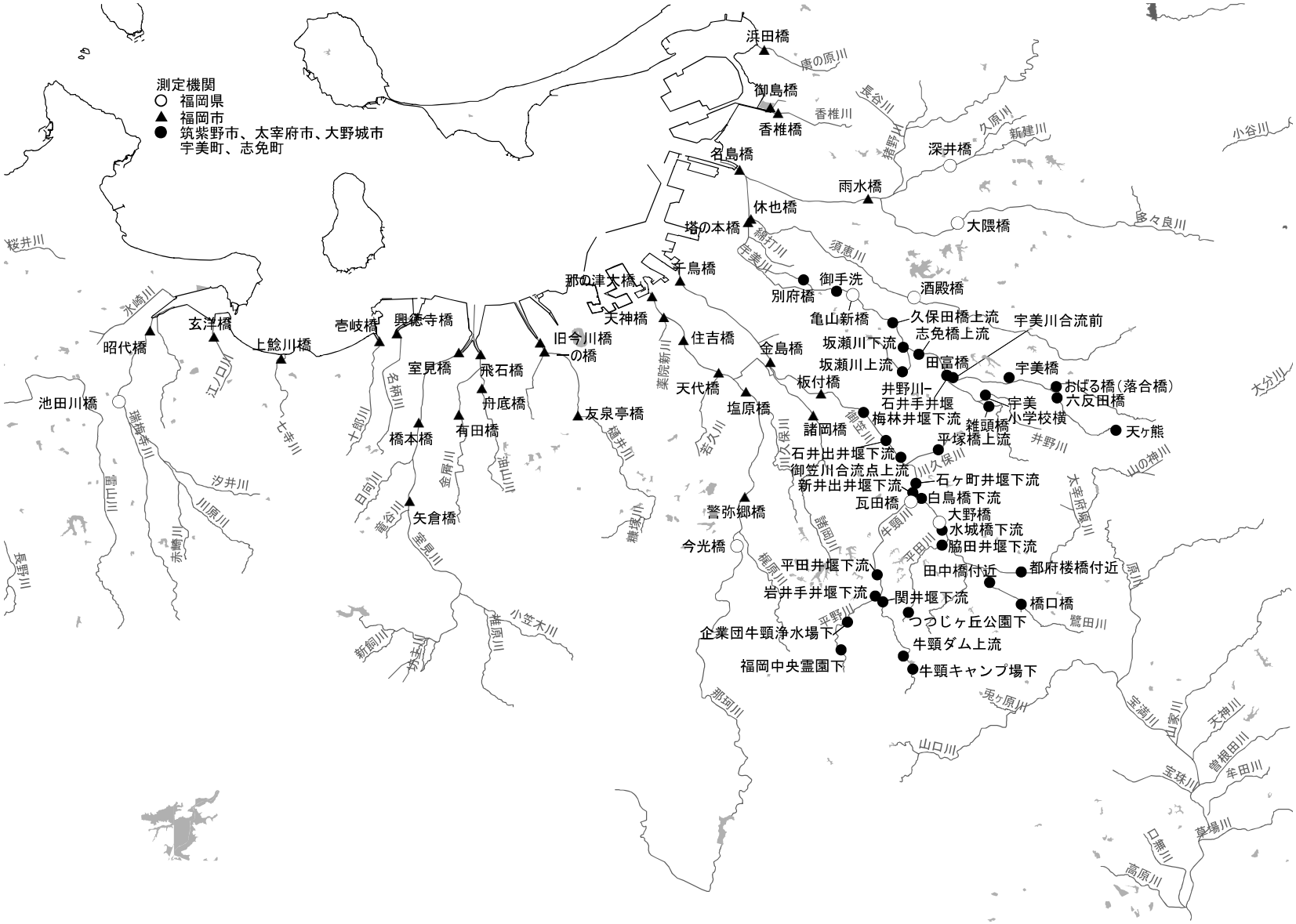

測定機関
○ 福岡県
▲ 福岡市
● 筑紫野市、太宰府市、大野城市
宇美町、志免町
浜田橋
御島橋
香椎橋
名島橋
深井橋
雨水橋
休也橋
塔の本橋
大隈橋
千鳥橋
那の津大橋
天神橋
御手洗
別府橋
酒殿橋
亀山新橋
久保田橋上流
志免橋上流
宇美川合流前
坂瀬川下流
坂瀬川上流
田富橋
宇美橋
おばる橋（落合橋）
六反田橋
宇美
小学校横
雑頭橋
天ヶ熊
井野川-
石井手井堰
梅林井堰下流
平塚橋上流
石井出井堰下流
御笠川合流点上流
石ヶ町井堰下流
新井出井堰下流
白鳥橋下流
瓦田橋
大野橋
水城橋下流
脇田井堰下流
田中橋付近
都府楼橋付近
橋口橋
平田井堰下流
岩井手井堰下流
関井堰下流
つつじヶ丘公園下
企業団牛頸浄水場下
牛頸ダム上流
福岡中央霊園下
牛頸キャンプ場下
金島橋
板付橋
諸岡橋
住吉橋
天代橋
塩原橋
警弥郷橋
今光橋
旧今川橋
一の橋
友泉亭橋
飛石橋
舟底橋
有田橋
室見橋
橋本橋
矢倉橋
壱岐橋
興徳寺橋
上鯰川橋
玄洋橋
昭代橋
池田川橋
桜井川
水崎川
江ノ口川
瑞梅寺川
雷山川
汐井川
川原川
赤崎川
長野川
七寺川
十郎川
名柄川
日向川
竜谷川
金屑川
油山川
室見川
新飼川
坊主川
小笠木川
椎原川
薬院新川
樋井川
糠塚川
若久川
川久保川
徳笠川
諸岡川
牛頸川
平田川
平野川
椎原川
那珂川
山口川
兎ヶ原川
鷺田川
原川
山家川
宝満川
天神川
曽根田川
牟田川
宝珠川
草場川
口無川
高原川
大分川
山の神川
大宰府原川
小谷川
多々良川
久原川
新建川
長谷川
猪野川
須恵川
綿打川
宇美川
香椎川
唐の原川

水系名（河川）	水域名	環境基準	測定地点 名称（＊印はBOD等環境基準点 ○印は水生生物保全環境基準点）	統一番号	所在地	緯度（N）	経度（E）	総測定日数	日間調査回数	生活環境項目 pH	DO	BOD	COD	SS	大腸菌群数	全窒素	全燐	n－ヘキサン抽出物質	全亜鉛（水生生物保全）	ノニルフェノール（水生生物保全）	LAS（水生生物保全）	底層溶存酸素量（水生生物保全）	健康項目 カドミウム	全シアン	鉛	六価クロム	砒素	総水銀	アルキル水銀	PCB	ジクロロメタン	四塩化炭素	1，2－ジクロロエタン	1，1－ジクロロエチレン	シス－1，2－ジクロロエチレン	1，1，1－トリクロロエタン	1，1，2－トリクロロエタン	トリクロロエチレン	テトラクロロエチレン	1，3－ジクロロプロペン	チウラム	シマジン	チオベンカルブ	ベンゼン	セレン	硝酸性窒素及び亜硝酸性窒素	ふっ素	ほう素	1，4－ジオキサン	実施機関
博多湾流入河川	多々良川	A-ロ 生物B-イ	＊ 大隈橋	099－01	粕屋町	33°37′21″	130°29′47″	12	1	12	12	12	12	12	1	2	2						1	1	1	1	1	1	1		1	1	1	1	1	1	1	1	1	1	1	1	1	1	1	1	1	1	1	1	福岡県
	久原川	A-ロ	＊ 深井橋	099－03	久山町	33°38′28″	130°29′44″	12	1	12	12	12	12	12	1	2	2						1	1	1	1	1	1	1		1	1	1	1	1	1	1	1	1	1	1	1	1	1	1	1	1	1	1	1	福岡県
	須恵川	B-イ 生物B-イ	＊ 酒殿橋	101－01	粕屋町	33°35′56″	130°28′58″	12	1	12	12	12	12	12	1	2	2						1	1	1	1	1	1	1		1	1	1	1	1	1	1	1	1	1	1	1	1	1	1	1	1	1	1	1	福岡県
	宇美川	B-イ 生物B-イ	＊ 亀山新橋	103－01	志免町	33°36′00″	130°27′48″	12	1	12	12	12	12	12	1	2	2						1	1	1	1	1	1	1		1	1	1	1	1	1	1	1	1	1	1	1	1	1	1	1	1	1	1	1	福岡県
	御笠川	B-イ 生物B-イ	大野橋	005－54	大野城市	33°31′39″	130°29′27″	4	1	4	4	4	4	4	1	2	2						1	1	1	1	1	1	1		1	1	1	1	1	1	1	1	1	1	1	1	1	1	1	1	1	1	1	1	福岡県
	牛頸川	B-イ	瓦田橋	005－55	大野城市	33°32′04″	130°28′54″	4	1	4	4	4	4	4	1	2	2						1	1	1	1	1	1	1		1	1	1	1	1	1	1	1	1	1	1	1	1	1	1	1	1	1	1	1	福岡県
	那珂川	A-イ 生物A-イ	○ 今光橋	002－60	那珂川町	33°31′12″	130°25′35″	4	1	4	4	4	4	4	1	2	2		4	4	4		1	1	1	1	1	1	1		1	1	1	1	1	1	1	1	1	1	1	1	1	1	1	1	1	1	1	福岡県
	瑞梅寺川	A-イ 生物B-イ	池田川橋	110－51	糸島市	33°33′58″	130°13′49″	4	1	4	4	4	4	4	1	2	2						1	1	1	1	1	1	1		1	1	1	1	1	1	1	1	1	1	1	1	1	1	1	1	1	1	1	1	福岡県
計										64	64	64	64	64	8	16	16		4	4	4		8	8	8	8	8	8	8		8	8	8	8	8	8	8	8	8	8	8	8	8	8	8	8	8	8	8	8	

水系名（河川）	水域名	環境基準	測定地点 名称（＊印はBOD等環境基準点 ○印は水生生物保全環境基準点）	測定地点 統一番号	総測定日数	日間調査回数	要監視項目（水生生物保全項目） クロロホルム	トランス－1，2－ジクロロエチレン	1，2－ジクロロプロパン	p－ジクロロベンゼン	イソキサチオン	ダイアジノン	フェニトロチオン	イソプロチオラン	オキシン銅	クロロタロニル	プロピザミド	EPN	ジクロルボス	フェノブカルブ	イプロベンホス	クロルニトロフェン	トルエン	キシレン	フタル酸ジエチルヘキシル	ニッケル	モリブデン	アンチモン	塩化ビニルモノマー	エピクロロヒドリン	全マンガン	ウラン	フェノール	ホルムアルデヒド	4－t－オクチルフェノール	アニリン	2，4－ジクロロフェノール	その他の項目 電気伝導度	MBAS	全有機炭素	クロロフィルa	TBT・TPT	塩分	塩化物イオン	アンモニア性窒素	リン酸態リン	トリハロメタン生成能	有機フッ素化合物（PFOS及びPFOA）	底質	その他	実施機関
博多湾流入河川	多々良川	A-ロ 生物B-イ	＊ 大隈橋	099－01	12	1																															12															福岡県
	久原川	A-ロ	＊ 深井橋	099－03	12	1																															12															
	須恵川	B-イ 生物B-イ	＊ 酒殿橋	101－01	12	1																															12															
	宇美川	B-イ 生物B-イ	＊ 亀山新橋	103－01	12	1																															12															
	御笠川	B-イ 生物B-イ	大野橋	005－54	4	1																															4															
	牛頸川	B-イ	瓦田橋	005－55	4	1																															4															
	那珂川	A-イ 生物A-イ	○ 今光橋	002－60	4	1																												1	1	1	4															
	瑞梅寺川	A-イ 生物B-イ	池田川橋	110－51	4	1																															4															
計																																		1	1	1	64															

水系名（河川）	水域名	環境基準	測定地点 名称（*印はBOD等環境基準点）（○印は水生生物保全環境基準点）	統一番号	所在地	緯度（N）	経度（E）	総測定日数	日間調査回数	生活環境項目 pH	DO	BOD	COD	SS	大腸菌群数	全窒素	全燐	n－ヘキサン抽出物質	全亜鉛（水生生物保全）	ノニルフェノール（水生生物保全）	LAS（水生生物保全）	底層溶存酸素量（水生生物保全）	健康項目 カドミウム	全シアン	鉛	六価クロム	砒素	総水銀	アルキル水銀	PCB	ジクロロメタン	四塩化炭素	1，2－ジクロロエタン	1，1－ジクロロエチレン	シス－1，2－ジクロロエチレン	1，1，1－トリクロロエタン	1，1，2－トリクロロエタン	トリクロロエチレン	テトラクロロエチレン	1，3－ジクロロプロペン	チウラム	シマジン	チオベンカルブ	ベンゼン	セレン	硝酸性窒素及び亜硝酸性窒素	ふっ素	ほう素	1，4－ジオキサン	実施機関
博多湾流入河川	唐の原川	C-ロ	* 浜田橋	111-01	福岡市東区	33°40'39″	130°26'06″	12	1	12	12	12	12	12	12	12	12		4	4	4						1																			1	1	1		福岡市
	浜男川	―	御島橋	213-51	福岡市東区	33°39'33″	130°26'14″	4	1	4	4	4	4	4	4	4	4										1																			1	1	1		
	香椎川	―	香椎橋	214-51	福岡市東区	33°39'27″	130°26'23″	4	1	4	4	4	4	4	4	4	4										1																			1	1	1		
	多々良川	C-イ 生物B-イ	* ○ 名島橋	100-01	福岡市東区	33°38'23″	130°25'38″	12	1	12	12	12	12	12	12	12	12		12	12	12						1																			1	1	1		
		A-ロ 生物B-イ	* 雨水橋	099-02	粕屋町	33°37'49″	130°28'05″	12	1	12	12	12	12	12	12	12	12																													1	1	1		
	須恵川	C-イ 生物B-イ	* ○ 休也橋	102-01	福岡市東区	33°37'24″	130°25'49″	12	1	12	12	12	12	12	12	12	12		12	12	12																									1	1	1		
	宇美川	C-ロ 生物B-イ	* ○ 塔の本橋	104-01	福岡市東区	33°37'22″	130°25'48″	12	1	12	12	12	12	12	12	12	12		12	12	12																									1	1	1		
	御笠川	D-イ 生物B-イ	* ○ 千鳥橋	007-01	福岡市博多区	33°36'16″	130°24'31″	12	1	12	12	12	12	12	12	12	12		12	12	12																									1	1	1		
		D-ハ 生物B-イ	* 金島橋	006-02	福岡市博多区	33°34'42″	130°26'14″	12	1	12	12	12	12	12	12	12	12																													1	1	1		
		B-イ 生物B-イ	* 板付橋	005-01	福岡市博多区	33°34'06″	130°27'11″	12	1	12	12	12	12	12	12	12	12																													1	1	1		
	諸岡川	D-ハ	諸岡橋	006-53	福岡市博多区	33°33'41″	130°27'03″	4	1	4	4	4	4	4	4	4	4								1																					1	1	1		
計										108	108	108	108	108	108	108	108		52	52	52		0	0	1	0	4	0	0	0	0	0	0	0	0	0	0	0	0	0	0	0	0	0	11	11	11		

水系名（河川）	水域名	環境基準	測定地点 名称（*印はBOD等環境基準点）（○印は水生生物保全環境基準点）	測定地点 統一番号	総測定日数	日間調査回数	要監視項目 クロロホルム	トランス−1，2−ジクロロエチレン	1，2−ジクロロプロパン	p−ジクロロベンゼン	イソキサチオン	ダイアジノン	フェニトロチオン	イソプロチオラン	オキシン銅	クロロタロニル	プロピザミド	EPN	ジクロルボス	フェノブカルブ	イプロベンホス	クロルニトロフェン	トルエン	キシレン	フタル酸ジエチルヘキシル	ニッケル	モリブデン	アンチモン	塩化ビニルモノマー	エピクロロヒドリン	全マンガン	ウラン（水生生物保全項目）	フェノール	ホルムアルデヒド	4−t−オクチルフェノール	アニリン	2，4−ジクロロフェノール	その他の項目 電気伝導度	MBAS	全有機炭素	クロロフィルa	TBT・TPT	塩分	塩化物イオン	アンモニア性窒素	リン酸態リン	トリハロメタン生成能	底質	大腸菌数	ダイオキシン類			実施機関
博多湾流入河川	唐の原川	C−ロ	* 浜田橋	111−01	12	1																					1				1	1						12	4					12				1	12	1			福岡市
	浜男川	−	御島橋	213−51	4	1																																4	4					4					4				
	香椎川	−	香椎橋	214−51	4	1																																4	4					4					4				
	多々良川	C−イ 生物B−イ	* ○ 名島橋	100−01	12	1																					1				1	1						12	4					12				1	12	1			
		A−ロ 生物B−イ	* 雨水橋	099−02	12	1																									1							12	4					12				1	12				
	須恵川	C−イ 生物B−イ	* ○ 休也橋	102−01	12	1																					1				1	1						12	4					12				1	12				
	宇美川	C−ロ 生物B−イ	* ○ 塔の本橋	104−01	12	1																					1				1	1						12	4					12				1	12				
	御笠川	D−イ 生物B−イ	* ○ 千鳥橋	007−01	12	1																					1				1	1						12	4					12				1	12	1			
		D−ハ 生物B−イ	* 金島橋	006−02	12	1																					1				1	1						12	4					12				1	12				
		B−イ 生物B−イ	* 板付橋	005−01	12	1																					1				1							12	4					12				1	12				
	諸岡川	D−ハ	諸岡橋	006−53	4	1																																4	4					4					4				
計							0	0	0	0	0	0	0	0	0	0	0	0	0	0	0	0	0	0	0	0	7	0	0	0	8	6	0	0	0	0	0	108	44					108				8	108	3			

水系名（河川）	水域名	環境基準	測定地点 名称（*印はBOD等環境基準点）（○印は水生生物保全環境基準点）	統一番号	所在地	緯度（N）	経度（E）	総測定日数	日間調査回数	生活環境項目 pH	DO	BOD	COD	SS	大腸菌群数	全窒素	全燐	n－ヘキサン抽出物質	全亜鉛（水生生物保全）	ノニルフェノール（水生生物保全）	LAS（水生生物保全）	底層溶存酸素量（水生生物保全）	健康項目 カドミウム	全シアン	鉛	六価クロム	砒素	総水銀	アルキル水銀	PCB	ジクロロメタン	四塩化炭素	1，2－ジクロロエタン	1，1－ジクロロエチレン	シス－1，2－ジクロロエチレン	1，1，1－トリクロロエタン	1，1，2－トリクロロエタン	トリクロロエチレン	テトラクロロエチレン	1，3－ジクロロプロペン	チウラム	シマジン	チオベンカルブ	ベンゼン	セレン	硝酸性窒素及び亜硝酸性窒素	ふっ素	ほう素	1，4－ジオキサン	実施機関
博多湾流入河川	那珂川	C-イ 生物B-イ	*○ 那の津大橋	004-01	福岡市博多・中央区	33°35'58″	130°23'59″	12	1	12	12	12	12	12	12	12	12		12	12	12																									1	1	1		福岡市
		B-イ 生物B-イ	* 住吉橋	003-01	福岡市博多・中央区	33°35'08″	130°24'35″	12	1	12	12	12	12	12	12	12	12																													1	1	1		
		A-イ 生物B-イ	* 塩原橋	002-01	福岡市博多・南区	33°34'08″	130°25'45″	12	1	12	12	12	12	12	12	12	12																													1		1		
		A-イ 生物B-イ	警弥郷橋	002-55	福岡市南区	33°32'09″	130°25'44″	4	1	4	4	4	4	4	4	4	4																													1		1		
	薬院新川	C-イ	天神橋	004-53	福岡市中央区	33°35'33″	130°24'12″	4	1	4	4	4	4	4	4	4	4																													1	1	1		
	若久川	C-イ	天代橋	004-54	福岡市南区	33°34'30″	130°25'14″	4	1	4	4	4	4	4	4	4	4																													1	1	1		
	樋井川	B-イ 生物B-イ	*○ 旧今川橋	105-01	福岡市中央・早良区	33°35'05″	130°21'50″	12	1	12	12	12	12	12	12	12	12		12	12	12																									1	1	1		
		B-イ 生物B-イ	友泉亭橋	105-52	福岡市城南区	33°33'41″	130°22'33″	4	1	4	4	4	4	4	4	4	4																													1		1		
	七隈川	B-イ	一の橋	105-57	福岡市城南・早良区	33°34'54″	130°21'55″	4	1	4	4	4	4	4	4	4	4																													1	1	1		
	金屑川	C-イ	* 飛石橋	107-01	福岡市早良区	33°34'52″	130°20'42″	12	1	12	12	12	12	12	12	12	12		4	4	4		1	1	1	1	1	1	1	1	1	1	1	1	1	1	1	1	1	1	1	1	1	1	1	1	1	1	
		C-イ	有田橋	107-51	福岡市早良区	33°33'42″	130°20'18″	4	1	4	4	4	4	4	4	4	4						1	1	1	1	1	1	1	1	1	1	1	1	1	1	1	1	1	1	1	1	1	1	1	1	1	1	1	
計										84	84	84	84	84	84	84	84		28	28	28		2	2	2	2	2	2	2	2	2	2	2	2	2	2	2	2	2	2	2	2	2	2	11	8	11	2	

水系名（河川）	水域名	環境基準	測定地点 名称（*印はBOD等環境基準点）（○印は水生生物保全環境基準点）	測定地点 統一番号	総測定日数	日間調査回数	要監視項目 クロロホルム	トランス−1，2−ジクロロエチレン	1，2−ジクロロプロパン	p−ジクロロベンゼン	イソキサチオン	ダイアジノン	フェニトロチオン	イソプロチオラン	オキシン銅	クロロタロニル	プロピザミド	EPN	ジクロルボス	フェノブカルブ	イプロベンホス	クロルニトロフェン	トルエン	キシレン	フタル酸ジエチルヘキシル	ニッケル	モリブデン	アンチモン	塩化ビニルモノマー	エピクロロヒドリン	全マンガン	ウラン（水生生物保全項目）	フェノール	ホルムアルデヒド	4−t−オクチルフェノール	アニリン	2，4−ジクロロフェノール	その他の項目 電気伝導度	MBAS	全有機炭素	クロロフィルa	TBT・TPT	塩分	塩化物イオン	アンモニア性窒素	リン酸態リン	トリハロメタン生成能	底質	大腸菌数	ダイオキシン類			実施機関
博多湾流入河川	那珂川	C−イ 生物B−イ	*○ 那の津大橋	004-01	12	1																									1	1						12	4					12				1	12	1			福岡市
		B−イ 生物B−イ	* 住吉橋	003-01	12	1																					1				1	1						12	4					12				1	12				
		A−イ 生物B−イ	* 塩原橋	002-01	12	1																									1							12	4					12				1	12				
		A−イ 生物B−イ	警弥郷橋	002-55	4	1																																4	4					4					4				
	薬院新川	C−イ	天神橋	004-53	4	1																																4	4					4					4				
	若久川	C−イ	天代橋	004-54	4	1																																4	4					4					4				
	樋井川	B−イ 生物B−イ	*○ 旧今川橋	105-01	12	1																					1				1	1						12	4					12				1	12	1			
		B−イ 生物B−イ	友泉亭橋	105-52	4	1																																4	4					4					4				
	七隈川	B−イ	一の橋	105-57	4	1																																4	4					4					4				
	金屑川	C−イ	* 飛石橋	107-01	12	1	1	1	1	1	1	1	1	1	1	1	1	1	1	1	1	1	1	1	1	1	1	1	1	1	1	1	1	1	1	1	1	12	4					12				1	12				
		C−イ	有田橋	107-51	4	1																																4	4					4					4				
計							1	1	1	1	1	1	1	1	1	1	1	1	1	1	1	1	1	1	1	1	3	1	1	1	5	4	1	1	1	1	1	84	44					84				5	84	2			

水系名（河川）	水域名	環境基準	測定地点 名称（*印はBOD等環境基準点）（○印は水生生物保全環境基準点）	統一番号	所在地	緯度（N）	経度（E）	総測定日数	日間調査回数	生活環境項目 pH	DO	BOD	COD	SS	大腸菌群数	全窒素	全燐	n－ヘキサン抽出物質	全亜鉛（水生生物保全）	ノニルフェノール（水生生物保全）	LAS（水生生物保全）	底層溶存酸素量（水生生物保全）	健康項目 カドミウム	全シアン	鉛	六価クロム	砒素	総水銀	アルキル水銀	PCB	ジクロロメタン	四塩化炭素	1，2－ジクロロエタン	1，1－ジクロロエチレン	シス－1，2－ジクロロエチレン	1，1，1－トリクロロエタン	1，1，2－トリクロロエタン	トリクロロエチレン	テトラクロロエチレン	1，3－ジクロロプロペン	チウラム	シマジン	チオベンカルブ	ベンゼン	セレン	硝酸性窒素及び亜硝酸性窒素	ふっ素	ほう素	1，4－ジオキサン	実施機関
博多湾流入河川	金屑川（油山川）	C-イ	舟底橋	107-53	福岡市早良区	33°34'12″	130°20'44″	4	1	4	4	4	4	4	4	4	4						1	1	1	1	1	1	1	1	1	1	1	1	1	1	1	1	1	1	1	1	1	1	1	1	1	1	1	1	福岡市
	室見川	A-イ 生物B-イ	* ○ 室見橋	106-01	福岡市早良・西区	33°34'53″	130°20'18″	12	1	12	12	12	12	12	12	12	12		12	12	12		1	1	1	1	1	1	1	1	1	1	1	1	1	1	1	1	1	1	1	1	1	1	1	1	1	1	1	1	
		A-イ 生物B-イ	橋本橋	106-51	福岡市早良・西区	33°33'33″	130°19'31″	4	1	4	4	4	4	4	4	4	4						1	1	1	1	1	1	1	1	1	1	1	1	1	1	1	1	1	1	1	1	1	1	1	1	1	1	1	1	
		A-イ 生物A-イ	○ 矢倉橋	106-52	福岡市早良・西区	33°32'04″	130°19'21″	12	1	4	4	4	4	4	4	4	4		12	12	12		1	1	1	1	1	1	1	1	1	1	1	1	1	1	1	1	1	1	1	1	1	1	1	1	1	1	1	1	
	名柄川	C-イ	* 興徳寺橋	108-01	福岡市西区	33°35'15″	130°19'06″	12	1	12	12	12	12	12	12	12	12		4	4	4		1	1	1	1	1	1	1	1	1	1	1	1	1	1	1	1	1	1	1	1	1	1	1	1	1	1	1	1	
	十郎川	C-イ	* 壱岐橋	109-01	福岡市西区	33°35'07″	130°18'46″	12	1	12	12	12	12	12	12	12	12		4	4	4		1	1	1	1	1	1	1	1	1	1	1	1	1	1	1	1	1	1	1	1	1	1	1	1	1	1	1	1	
	七寺川	C-イ	* 上鯰川橋	125-01	福岡市西区	33°34'46″	130°16'54″	12	1	12	12	12	12	12	12	12	12		4	4	4		1	1	1	1	1	1	1	1	1	1	1	1	1	1	1	1	1	1	1	1	1	1	1	1	1	1	1	1	
	江の口川	C-ロ	* 玄洋橋	126-01	福岡市西区	33°35'12″	130°15'37″	12	1	12	12	12	12	12	12	12	12		4	4	4		1	1	1	1	1	1	1	1	1	1	1	1	1	1	1	1	1	1	1	1	1	1	1	1	1	1	1	1	
	瑞梅寺川	A-イ 生物B-イ	* ○ 昭代橋	110-01	福岡市西区	33°35'19″	130°14'25″	12	1	12	12	12	12	12	12	12	12		12	12	12		1	1	1	1	1	1	1	1	1	1	1	1	1	1	1	1	1	1	1	1	1	1	1	1	1	1	1	1	
計										84	84	84	84	84	84	84	84		52	52	52		9	9	9	9	9	9	9	9	9	9	9	9	9	9	9	9	9	9	9	9	9	9	9	9	9	9	9	9	
合計										276	276	276	276	276	276	276	276		132	132	132		11	11	12	11	15	11	11	11	11	11	11	11	11	11	11	11	11	11	11	11	11	31	28	31	11		

水系名（河川）	水域名	環境基準	測定地点 名称（*印はBOD等環境基準点）（○印は水生生物保全環境基準点）	測定地点 統一番号	総測定日数	日間調査回数	要監視項目 クロロホルム	トランス－1，2－ジクロロエチレン	1，2－ジクロロプロパン	p－ジクロロベンゼン	イソキサチオン	ダイアジノン	フェニトロチオン	イソプロチオラン	オキシン銅	クロロタロニル	プロピザミド	EPN	ジクロルボス	フェノブカルブ	イプロベンホス	クロルニトロフェン	トルエン	キシレン	フタル酸ジエチルヘキシル	ニッケル	モリブデン	アンチモン	塩化ビニルモノマー	エピクロロヒドリン	全マンガン	ウラン（水生生物保全項目）	フェノール	ホルムアルデヒド	4－t－オクチルフェノール	アニリン	2，4－ジクロロフェノール	その他の項目 電気伝導度	MBAS	全有機炭素	クロロフィルa	TBT・TPT	塩分	塩化物イオン	アンモニア性窒素	リン酸態リン	トリハロメタン生成能	底質	大腸菌数	ダイオキシン類			実施機関
博多湾流入河川	金屑川（油山川）	C-イ	舟底橋	107-53	4	1																																4	4					4					4				福岡市
	室見川	A-イ 生物B-イ	* ○ 室見橋	106-01	12	1	1	1	1	1	1	1	1	1	1	1	1	1	1	1	1	1	1	1	1	1	1	1	1	1	1	1	1	1	1	1	1	12	4					12				1	12	1			
		A-イ 生物B-イ	橋本橋	106-51	4	1																																4	4					4					4				
		A-イ 生物A-イ	○ 矢倉橋	106-52	12	1																											1	1	1	1	1	4	4					4					4				
	名柄川	C-イ	* 興徳寺橋	108-01	12	1	1	1	1	1	1	1	1	1	1	1	1	1	1	1	1	1	1	1	1	1	1	1	1	1	1	1	1	1	1	1	1	12	4					12				1	12	1			
	十郎川	C-イ	* 壱岐橋	109-01	12	1	1	1	1	1	1	1	1	1	1	1	1	1	1	1	1	1	1	1	1	1	1	1	1	1	1	1	1	1	1	1	1	12	4					12				1	12	1			
	七寺川	C-イ	* 上鯰川橋	125-01	12	1	1	1	1	1	1	1	1	1	1	1	1	1	1	1	1	1	1	1	1	1	1	1	1	1	1	1	1	1	1	1	1	12	4					12				1	12	1			
	江の口川	C-ロ	* 玄洋橋	126-01	12	1	1	1	1	1	1	1	1	1	1	1	1	1	1	1	1	1	1	1	1	1	1	1	1	1	1	1	1	1	1	1	1	12	4					12				1	12	1			
	瑞梅寺川	A-イ 生物B-イ	* ○ 昭代橋	110-01	12	1	1	1	1	1	1	1	1	1	1	1	1	1	1	1	1	1	1	1	1	1	1	1	1	1	1	1	1	1	1	1	1	12	4					12				1	12	1			
計							6	6	6	6	6	6	6	6	6	6	6	6	6	6	6	6	6	6	6	6	6	6	6	6	6	7	7	7	7	7	84	36					84				6	84	6			
合計							7	7	7	7	7	7	7	7	7	7	7	7	7	7	7	7	7	7	7	16	7	7	7	19	16	8	8	8	8	8	276	124					276				19	276	11			

水系名（河川）	水域名	環境基準	測定地点 名称（＊印はBOD等環境基準点 ○印は水生生物保全環境基準点 ☆印は全窒素等環境基準点））	測定地点 統一番号	測定地点 所在地	測定地点 緯度（N）	測定地点 経度（E）	総測定日数	日間調査回数	生活環境項目 pH	DO	BOD	COD	SS	大腸菌群数	全窒素	全燐	n−ヘキサン抽出物質	全亜鉛（水生生物保全）	ノニルフェノール（水生生物保全）	LAS（水生生物保全）	底層溶存酸素量（水生生物保全）	健康項目 カドミウム	全シアン	鉛	六価クロム	砒素	総水銀	アルキル水銀	PCB	ジクロロメタン	四塩化炭素	1，2−ジクロロエタン	1，1−ジクロロエチレン	シス−1，2−ジクロロエチレン	1，1，1−トリクロロエタン	1，1，2−トリクロロエタン	トリクロロエチレン	テトラクロロエチレン	1，3−ジクロロプロペン	チウラム	シマジン	チオベンカルブ	ベンゼン	セレン	硝酸性窒素及び亜硝酸性窒素	ふっ素	ほう素	1，4−ジオキサン	実施機関
博多湾流入河川	鷺田川	Ｂ−イ	橋口橋	005−57	筑紫野市二日市中央	33°30'05″	130°31'01″	4	1	4	4	4		4	4	4	4		4				1	1	1	1	1	1	1	1	1	1	1	1	1	1	1	1	1	1	1	1	1	1	1	1	1	1	1	1	筑紫野市
計										4	4	4		4	4	4	4		4				1	1	1	1	1	1	1	1	1	1	1	1	1	1	1	1	1	1	1	1	1	1	1	1	1	1	1	1	

水系名（河川）	水域名	環境基準	測定地点 名称（＊印はBOD等環境基準点 ○印は水生生物保全環境基準点 ☆印は全窒素等環境基準点））	測定地点 統一番号	総測定日数	日間調査回数	要監視項目 クロロホルム	トランス－1，2－ジクロロエチレン	1，2－ジクロロプロパン	p－ジクロロベンゼン	イソキサチオン	ダイアジノン	フェニトロチオン	イソプロチオラン	オキシン銅	クロロタロニル	プロピザミド	EPN	ジクロルボス	フェノブカルブ	イプロベンホス	クロルニトロフェン	トルエン	キシレン	フタル酸ジエチルヘキシル	ニッケル	モリブデン	アンチモン	塩化ビニルモノマー	エピクロロヒドリン	全マンガン	ウラン	（水生生物保全項目） フェノール	ホルムアルデヒド	4－t－オクチルフェノール	アニリン	2，4－ジクロロフェノール	その他の項目 電気伝導度	MBAS	全有機炭素	クロロフィルa	TBT・TPT	塩分	塩化物イオン	アンモニア性窒素	リン酸態リン	トリハロメタン生成能	底質	その他					実施機関
博多湾流入河川	鷺田川	B－イ	橋口橋	005－57	4	1																																4							4								筑紫野市
計																																						4							4								

水系名（河川）	水域名	環境基準	測定地点 名称（＊印はBOD等環境基準点 ○印は水生生物保全環境基準点 ☆印は全窒素等環境基準点））	統一番号	所在地	緯度（N）	経度（E）	総測定日数	日間調査回数	生活環境項目 pH	DO	BOD	COD	SS	大腸菌群数	全窒素	全燐	n－ヘキサン抽出物質	全亜鉛（水生生物保全）	ノニルフェノール（水生生物保全）	LAS（水生生物保全）	底層溶存酸素量（水生生物保全）	健康項目 カドミウム	全シアン	鉛	六価クロム	砒素	総水銀	アルキル水銀	PCB	ジクロロメタン	四塩化炭素	1，2－ジクロロエタン	1，1－ジクロロエチレン	シス－1，2－ジクロロエチレン	1，1，1－トリクロロエタン	1，1，2－トリクロロエタン	トリクロロエチレン	テトラクロロエチレン	1，3－ジクロロプロペン	チウラム	シマジン	チオベンカルブ	ベンゼン	セレン	硝酸性窒素及び亜硝酸性窒素	ふっ素	ほう素	1，4－ジオキサン	実施機関
博多湾流入河川	御笠川（牛頸川）	B－イ	牛頸キャンプ場下	005-69	大野城市	33°28′48″	130°28′57″	4	1	4	4	4		4	4																																					大野城市
	御笠川（牛頸川）	B－イ	関井堰下流	005-68	大野城市	33°30′04″	130°28′23″	4	1	4	4	4		4	4																																					
	御笠川（牛頸川）	B－イ	平田井堰下流	005-72	大野城市	33°30′31″	130°28′21″	4	1	4	4	4		4	4																																					
	御笠川（牛頸川）	B－イ	石ヶ町井堰下流	005-71	大野城市	33°32′11″	130°28′55″	4	1	4	4	4		4	4																																					
	御笠川（牛頸川）	B－イ	牛頸ダム上流	005-70	大野城市	33°29′01″	130°28′32″	4	1	4	4	4		4	4																																					
	御笠川（平野川）	B－イ	福岡中央霊園下	005-79	大野城市	33°29′14″	130°27′33″	4	1	4	4	4		4	4																																					
	御笠川（平野川）	B－イ	岩井手井堰下流	005-77	大野城市	33°29′57″	130°28′50″	4	1	4	4	4		4	4																																					
	御笠川（平野川）	B－イ	企業団牛頸浄水場下	005-78	大野城市	33°29′51″	130°27′43″	4	1	4	4	4		4	4																																					
	御笠川（平田川）	B－イ	つつじヶ丘公園下	005-75	大野城市	33°29′57″	130°28′50″	4	1	4	4	4		4	4																																					
	御笠川（平田川）	B－イ	脇田井堰下流	005-76	大野城市	33°31′12″	130°29′28″	4	1	4	4	4		4	4																																					

水系名（河川）	水域名	環境基準	測定地点 名称（＊印はBOD等環境基準点 ○印は水生生物保全環境基準点 ☆印は全窒素等環境基準点））	測定地点 統一番号	総測定日数	日間調査回数	要監視項目 クロロホルム	トランス－１，２－ジクロロエチレン	１，２－ジクロロプロパン	ｐ－ジクロロベンゼン	イソキサチオン	ダイアジノン	フェニトロチオン	イソプロチオラン	オキシン銅	クロロタロニル	プロピザミド	ＥＰＮ	ジクロルボス	フェノブカルブ	イプロベンホス	クロルニトロフェン	トルエン	キシレン	フタル酸ジエチルヘキシル	ニッケル	モリブデン	アンチモン	塩化ビニルモノマー	エピクロロヒドリン	全マンガン	ウラン	（水生生物保全項目） フェノール	ホルムアルデヒド	４－ｔ－オクチルフェノール	アニリン	２，４－ジクロロフェノール	その他の項目 電気伝導度	ＭＢＡＳ	全有機炭素	クロロフィルａ	ＴＢＴ・ＴＰＴ	塩分	塩化物イオン	アンモニア性窒素	リン酸態リン	トリハロメタン生成能	底質	その他				実施機関
博多湾流入河川	御笠川（牛頸川）	B-イ	牛頸キャンプ場下	005-69																																																	大野城市
	御笠川（牛頸川）	B-イ	関井堰下流	005-68																																																	
	御笠川（牛頸川）	B-イ	平田井堰下流	005-72																																																	
	御笠川（牛頸川）	B-イ	石ヶ町井堰下流	005-71																																																	
	御笠川（牛頸川）	B-イ	牛頸ダム上流	005-70																																																	
	御笠川（平野川）	B-イ	福岡中央霊園下	005-79																																																	
	御笠川（平野川）	B-イ	岩井手井堰下流	005-77																																																	
	御笠川（平野川）	B-イ	企業団牛頸浄水場下	005-78																																																	
	御笠川（平田川）	B-イ	つつじヶ丘公園下	005-75																																																	
	御笠川（平田川）	B-イ	脇田井堰下流	005-76																																																	

水系名（河川）	水域名	環境基準	測定地点 名称（＊印はBOD等環境基準点 ○印は水生生物保全環境基準点 ☆印は全窒素等環境基準点））	統一番号	所在地	緯度（N）	経度（E）	総測定日数	日間調査回数	生活環境項目 pH	DO	BOD	COD	SS	大腸菌群数	全窒素	全燐	n－ヘキサン抽出物質	全亜鉛（水生生物保全）	ノニルフェノール（水生生物保全）	LAS（水生生物保全）	底層溶存酸素量（水生生物保全）	健康項目 カドミウム	全シアン	鉛	六価クロム	砒素	総水銀	アルキル水銀	PCB	ジクロロメタン	四塩化炭素	1，2－ジクロロエタン	1，1－ジクロロエチレン	シス－1，2－ジクロロエチレン	1，1，1－トリクロロエタン	1，1，2－トリクロロエタン	トリクロロエチレン	テトラクロロエチレン	1，3－ジクロロプロペン	チウラム	シマジン	チオベンカルブ	ベンゼン	セレン	硝酸性窒素及び亜硝酸性窒素	ふっ素	ほう素	1，4－ジオキサン	実施機関
博多湾流入河川	御笠川	B－イ	水城橋下流	005-64	大野城市	33°31′32″	130°29′32″	4	1	4	4	4		4	4																																					大野城市
	御笠川	B－イ	白鳥橋下流	005-67	大野城市	33°32′02″	130°29′11″	4	1	4	4	4		4	4																																					
	御笠川	B－イ	新井出井堰下流	005-63	大野城市	33°32′17″	130°28′57″	4	1	4	4	4		4	4																																					
	御笠川	B－イ	石井出井堰下流	005-65	大野城市	33°33′04″	130°28′33″	4	1	4	4	4		4	4																																					
	御笠川	B－イ	梅林井堰下流	005-66	大野城市	33°33′31″	130°28′12″	4	1	4	4	4		4	4																																					
	御笠川（川久保川）	B－イ	平塚橋上流	005-74	大野城市	33°33′03″	130°29′29″	4	1	4	4	4		4	4																																					
	御笠川（川久保川）	B－イ	御笠川合流点上流	005-73	大野城市	33°32′46″	130°28′52″	4	1	4	4	4		4	4																																					
計										68	68	68		68	68																																					

水系名（河川）	水域名	環境基準	測定地点 名称（＊印はBOD等環境基準点 ○印は水生生物保全環境基準点 ☆印は全窒素等環境基準点））	測定地点 統一番号	総測定日数	日間調査回数	要監視項目 クロロホルム	トランス－１，２－ジクロロエチレン	１，２－ジクロロプロパン	ｐ－ジクロロベンゼン	イソキサチオン	ダイアジノン	フェニトロチオン	イソプロチオラン	オキシン銅	クロロタロニル	プロピザミド	ＥＰＮ	ジクロルボス	フェノブカルブ	イプロベンホス	クロルニトロフェン	トルエン	キシレン	フタル酸ジエチルヘキシル	ニッケル	モリブデン	アンチモン	塩化ビニルモノマー	エピクロロヒドリン	全マンガン	ウラン	（水生生物保全項目） フェノール	ホルムアルデヒド	4－t－オクチルフェノール	アニリン	2，4－ジクロロフェノール	その他の項目 電気伝導度	ＭＢＡＳ	全有機炭素	クロロフィルa	ＴＢＴ・ＴＰＴ	塩分	塩化物イオン	アンモニア性窒素	リン酸態リン	トリハロメタン生成能	底質	その他				実施機関
博多湾流入河川	御笠川	B－イ	水城橋下流	005－64																																																	大野城市
	御笠川	B－イ	白鳥橋下流	005－67																																																	
	御笠川	B－イ	新井出井堰下流	005－63																																																
	御笠川	B－イ	石井出井堰下流	005－65																																																
	御笠川	B－イ	梅林井堰下流	005－66																																																
	御笠川（川久保川）	B－イ	平塚橋上流	005－74																																																
	御笠川（川久保川）	B－イ	御笠川合流点上流	005－73																																																
計																																																				

水系名（河川）	水域名	環境基準	測定地点 名称（＊印はBOD等環境基準点 ○印は水生生物保全環境基準点 ☆印は全窒素等環境基準点））	統一番号	所在地	緯度（N）	経度（E）	総測定日数	日間調査回数	生活環境項目 pH	DO	BOD	COD	SS	大腸菌群数	全窒素	全燐	n－ヘキサン抽出物質	全亜鉛（水生生物保全）	ノニルフェノール（水生生物保全）	LAS（水生生物保全）	底層溶存酸素量（水生生物保全）	健康項目 カドミウム	全シアン	鉛	六価クロム	砒素	総水銀	アルキル水銀	PCB	ジクロロメタン	四塩化炭素	1，2－ジクロロエタン	1，1－ジクロロエチレン	シス－1，2－ジクロロエチレン	1，1，1－トリクロロエタン	1，1，2－トリクロロエタン	トリクロロエチレン	テトラクロロエチレン	1，3－ジクロロプロペン	チウラム	シマジン	チオベンカルブ	ベンゼン	セレン	硝酸性窒素及び亜硝酸性窒素	ふっ素	ほう素	1，4－ジオキサン	実施機関
博多湾流入河川	御笠川	B-イ 生物B－イ	都府楼橋付近	005-61	太宰府市	33°30′42″	130°31′00″	4	1	4	4	4	4	4	4	4	4	4	4																																太宰府市
	鷺田川	B-イ	田中橋付近	005-62	太宰府市	33°30′31″	130°30′25″	4	1	4	4	4	4	4	4	4	4	4	4																																
計										8	8	8	8	8	8	8	8	8	8																																

水系名（河川）	水域名	環境基準	測定地点 名称（＊印はBOD等環境基準点 ○印は水生生物保全環境基準点 ☆印は全窒素等環境基準点））	測定地点 統一番号	総測定日数	日間調査回数	要監視項目（水生生物保全項目） クロロホルム	トランス－1，2－ジクロロエチレン	1，2－ジクロロプロパン	p－ジクロロベンゼン	イソキサチオン	ダイアジノン	フェニトロチオン	イソプロチオラン	オキシン銅	クロロタロニル	プロピザミド	EPN	ジクロルボス	フェノブカルブ	イプロベンホス	クロルニトロフェン	トルエン	キシレン	フタル酸ジエチルヘキシル	ニッケル	モリブデン	アンチモン	塩化ビニルモノマー	エピクロロヒドリン	全マンガン	ウラン	フェノール	ホルムアルデヒド	4－t－オクチルフェノール	アニリン	2，4－ジクロロフェノール	その他の項目 電気伝導度	MBAS	全有機炭素	クロロフィルa	TBT・TPT	塩分	塩化物イオン	アンモニア性窒素	リン酸態リン	トリハロメタン生成能	底質	その他					実施機関
博多湾流入河川	御笠川	B－イ 生物B－イ	都府楼橋付近	005-61	4	1																																																	太宰府市
	鷺田川	B－イ	田中橋付近	005-62	4	1																																																	
計																																																							

水系名（河川）	水域名	環境基準	測定地点 名称（＊印はBOD等環境基準点 ○印は水生生物保全環境基準点 ☆印は全窒素等環境基準点））	統一番号	所在地	緯度（N）	経度（E）	総測定日数	日間調査回数	生活環境項目 pH	DO	BOD	COD	SS	大腸菌群数	全窒素	全燐	n－ヘキサン抽出物質	全亜鉛（水生生物保全）	ノニルフェノール（水生生物保全）	LAS（水生生物保全）	底層溶存酸素量（水生生物保全）	健康項目 カドミウム	全シアン	鉛	六価クロム	砒素	総水銀	アルキル水銀	PCB	シクロロメタン	四塩化炭素	1，2－ジクロロエタン	1，1－ジクロロエチレン	シス－1，2－ジクロロエチレン	1，1，1－トリクロロエタン	1，1，2－トリクロロエタン	トリクロロエチレン	テトラクロロエチレン	1，3－ジクロロプロペン	チウラム	シマジン	チオベンカルブ	ベンゼン	セレン	硝酸性窒素及び亜硝酸性窒素	ふっ素	ほう素	1，4－ジオキサン	実施機関
博多湾流入河川	宇美川	B－イ 生物B－イ	六反田橋	103-52	宇美町	33°34'15″	130°31'40″	4	1	4	4	4		4	4	4	4																													4				宇美町
	宇美川	B－イ 生物B－イ	宇美橋	103-51	宇美町	33°34'25″	130°30'46″	4	1	4	4	4		4	4	4																																		
	宇美川（仲山川）	B－イ	天ヶ熊	103-53	宇美町	33°33'25″	130°32'48″	4	1	4	4	4		4	4	4	4																													4				
	宇美川（仲山川）	B－イ	おばる橋（落合橋）	103-54	宇美町	33°34'02″	130°31'42″	4	1	4	4	4		4	4	4	4																													4				
	宇美川（井野川）	B－イ	宇美小学校横	103-55	宇美町	33°34'02″	130°30'19″	4	1	4	4	4		4	4	4	4																													4				
	宇美川（井野川）	B－イ	宇美川合流前	103-56	宇美町	33°34'25″	130°29'42″	4	1	4	4	4		4	4	4																																		
	宇美川（内野川）	B－イ	雑頭橋	103-57	宇美町	33°33'52″	130°30'23″	4	1	4	4	4		4	4	4	4																													4				
計										28	28	28		28	28	28	20																													20				

水系名（河川）	水域名	環境基準	測定地点 名称（＊印はBOD等環境基準点 ○印は水生生物保全環境基準点 ☆印は全窒素等環境基準点））	測定地点 統一番号	総測定日数	日間調査回数	要監視項目（水生生物保全項目） クロロホルム	トランス－1，2－ジクロロエチレン	1，2－ジクロロプロパン	p－ジクロロベンゼン	イソキサチオン	ダイアジノン	フェニトロチオン	イソプロチオラン	オキシン銅	クロロタロニル	プロピザミド	EPN	ジクロルボス	フェノブカルブ	イプロベンホス	クロルニトロフェン	トルエン	キシレン	フタル酸ジエチルヘキシル	ニッケル	モリブデン	アンチモン	塩化ビニルモノマー	エピクロロヒドリン	全マンガン	ウラン	フェノール	ホルムアルデヒド	4－t－オクチルフェノール	アニリン	2，4－ジクロロフェノール	その他の項目 電気伝導度	MBAS	全有機炭素	クロロフィルa	TBT・TPT	塩分	塩化物イオン	アンモニア性窒素	リン酸態リン	トリハロメタン生成能	底質	その他					実施機関
博多湾流入河川	宇美川	B－イ 生物B-イ	六反田橋	103-52	4	1																																4						4	4									宇美町
	宇美川	B－イ 生物B-イ	宇美橋	103-51	4	1																																																
	宇美川（仲山川）	B－イ	天ヶ熊	103-53	4	1																																4						4	4									
	宇美川（仲山川）	B－イ	おばる橋（落合橋）	103-54	4	1																																4						4	4									
	宇美川（井野川）	B－イ	宇美小学校横	103-55	4	1																																4						4	4									
	宇美川（井野川）	B－イ	宇美川合流前	103-56	4	1																																																
	宇美川（内野川）	B－イ	雑頭橋	103-57	4	1																																4						4	4									
計																																						20						20	20									

水系名（河川）	水域名	環境基準	測定地点 名称（＊印はBOD等環境基準点 ○印は水生生物保全環境基準点 ☆印は全窒素等環境基準点））	統一番号	所在地	緯度（N）	経度（E）	総測定日数	日間調査回数	生活環境項目 pH	DO	BOD	COD	SS	大腸菌群数	全窒素	全燐	n－ヘキサン抽出物質	全亜鉛（水生生物保全）	ノニルフェノール（水生生物保全）	LAS（水生生物保全）	底層溶存酸素量（水生生物保全）	健康項目 カドミウム	全シアン	鉛	六価クロム	砒素	総水銀	アルキル水銀	PCB	ジクロロメタン	四塩化炭素	1，2－ジクロロエタン	1，1－ジクロロエチレン	シス－1，2－ジクロロエチレン	1，1，1－トリクロロエタン	1，1，2－トリクロロエタン	トリクロロエチレン	テトラクロロエチレン	1，3－ジクロロプロペン	チウラム	シマジン	チオベンカルブ	ベンゼン	セレン	硝酸性窒素及び亜硝酸性窒素	ふっ素	ほう素	1，4－ジオキサン	実施機関
博多湾流入河川	井野川	B－イ	井野川 石井手井樋	103－61	志免町	33°34'27″	130°29'35″	4	1	4	4	4	4	4																																						志免町
	宇美川	B－イ 生物B-イ	田富橋	103－60	志免町	33°34'28″	130°29'36″	4	1	4	4	4	4	4																																						志免町
	宇美川	B－イ 生物B-イ	志免橋上流	103－59	志免町	33°34'52″	130°29'04″	4	1	4	4	4	4	4																																						志免町
	坂瀬川	B－イ	坂瀬川上流	103－63	志免町	33°34'31″	130°28'44″	4	1	4	4	4	4	4																																						志免町
	坂瀬川	B－イ	坂瀬川下流	103－62	志免町	33°34'59″	130°28'46″	4	1	4	4	4	4	4																																						志免町
	宇美川	B－イ 生物B-イ	久保田橋上流	103－58	志免町	33°35'28″	130°28'34″	4	1	4	4	4	4	4																																						志免町
	宇美川	C－ロ 生物B-イ	別府橋	104－55	志免町	33°36'04″	130°27'30″	4	1	4	4	4	4	4																																						志免町
	宇美川	C－ロ 生物B-イ	御手洗	104－54	志免町	33°36'17″	130°26'51″	4	1	4	4	4	4	4																																						志免町
計										32	32	32	32	32																																						

水系名（河川）	水域名	環境基準	測定地点 名称（＊印はBOD等環境基準点 ○印は水生生物保全環境基準点 ☆印は全窒素等環境基準点））	測定地点 統一番号	総測定日数	日間調査回数	要監視項目 クロロホルム	トランス－１，２－ジクロロエチレン	１，２－ジクロロプロパン	ｐ－ジクロロベンゼン	イソキサチオン	ダイアジノン	フェニトロチオン	イソプロチオラン	オキシン銅	クロロタロニル	プロピザミド	ＥＰＮ	ジクロルボス	フェノブカルブ	イプロベンホス	クロルニトロフェン	トルエン	キシレン	フタル酸ジエチルヘキシル	ニッケル	モリブデン	アンチモン	塩化ビニルモノマー	エピクロロヒドリン	全マンガン	ウラン	（水生生物保全項目） フェノール	ホルムアルデヒド	4－t－オクチルフェノール	アニリン	2，4－ジクロロフェノール	その他の項目 電気伝導度	ＭＢＡＳ	全有機炭素	クロロフィルa	ＴＢＴ・ＴＰＴ	塩分	塩化物イオン	アンモニア性窒素	リン酸態リン	トリハロメタン生成能	底質	その他					実施機関
博多湾流入河川	井野川	Ｂ－イ	井野川 石井手井樋	103－61	4	1																																																志免町
	宇美川	Ｂ－イ 生物B-イ	田富橋	103－60	4	1																																																
	宇美川	Ｂ－イ 生物B-イ	志免橋上流	103－59	4	1																																																
	坂瀬川	Ｂ－イ	坂瀬川上流	103－63	4	1																																																
	坂瀬川	Ｂ－イ	坂瀬川下流	103－62	4	1																																																
	宇美川	Ｂ－イ 生物B-イ	久保田橋上流	103－58	4	1																																																
	宇美川	Ｃ－ロ 生物B-イ	別府橋	104－55	4	1																																																
	宇美川	Ｃ－ロ 生物B-イ	御手洗	104－54	4	1																																																
計																																																							

カ　筑後川水域（Ⅰ）

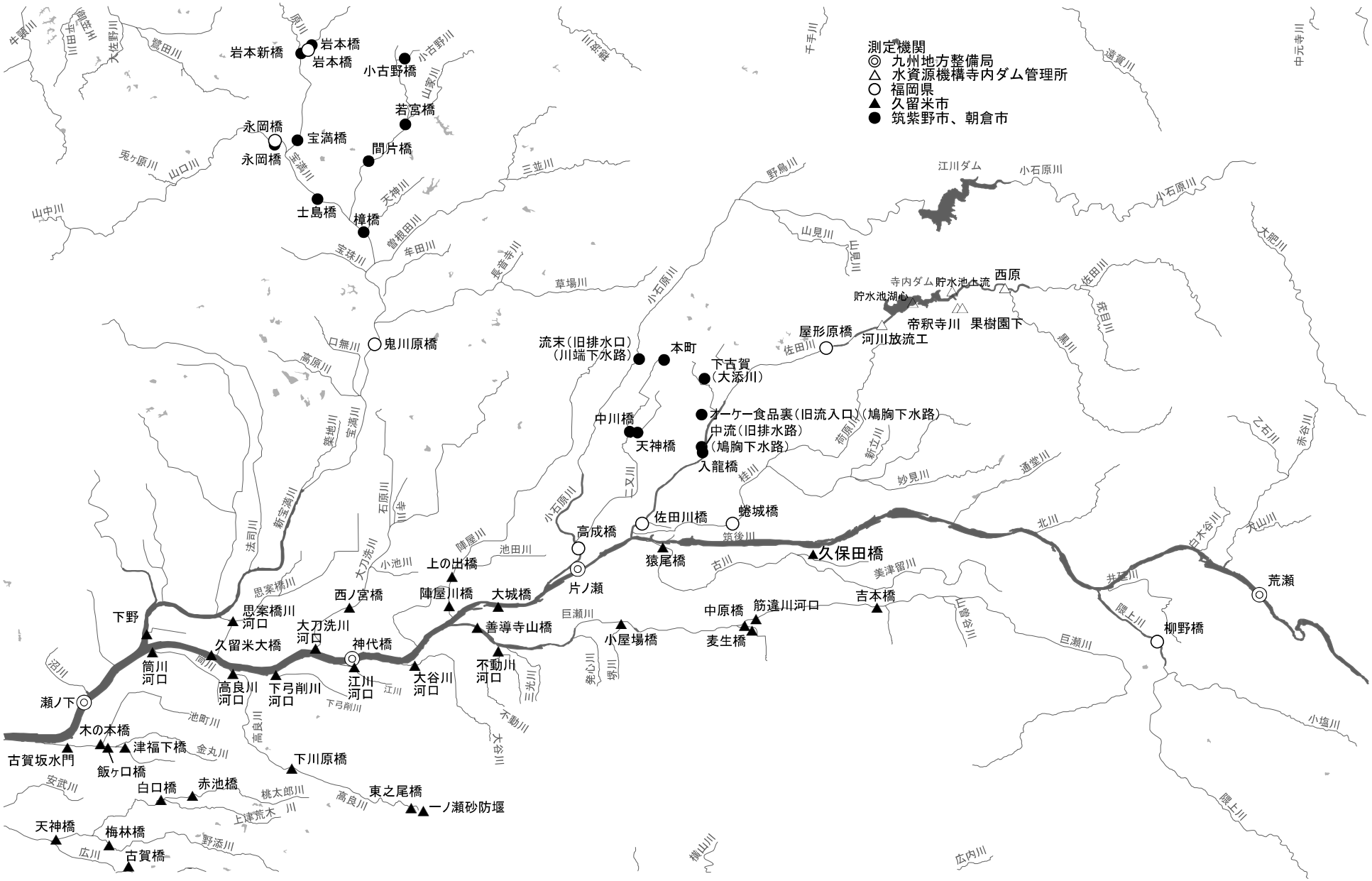
測定機関
◎ 九州地方整備局
△ 水資源機構寺内ダム管理所
○ 福岡県
▲ 久留米市
● 筑紫野市、朝倉市
岩本新橋
岩本橋
岩本橋
小古野橋
若宮橋
永岡橋
永岡橋
宝満橋
間片橋
土島橋
樟橋
鬼川原橋
流末（旧排水口）
（川端下水路）
本町
下古賀
（大添川）
オーケー食品裏（旧流入口）（鳩胸下水路）
中川橋
天神橋
中流（旧排水路）
（鳩胸下水路）
入龍橋
屋形原橋
河川放流工
帝釈寺川
果樹園下
寺内ダム
貯水池上流
西原
貯水池湖心
江川ダム
佐田川橋
蜷城橋
高成橋
猿尾橋
久保田橋
片ノ瀬
上の出橋
陣屋川橋
大城橋
西ノ宮橋
善導寺山橋
中原橋
筋違川河口
吉本橋
麦生橋
小屋場橋
荒瀬
柳野橋
下野
思案橋川
河口
大刀洗川
河口
久留米大橋
神代橋
筒川
河口
高良川
河口
下弓削川
河口
江川
河口
大谷川
河口
不動川
河口
瀬ノ下
木の本橋
津福下橋
古賀坂水門
飯ヶ口橋
下川原橋
白口橋
赤池橋
東之尾橋
一ノ瀬砂防堰
天神橋
梅林橋
古賀橋

筑後川水域（Ⅱ）

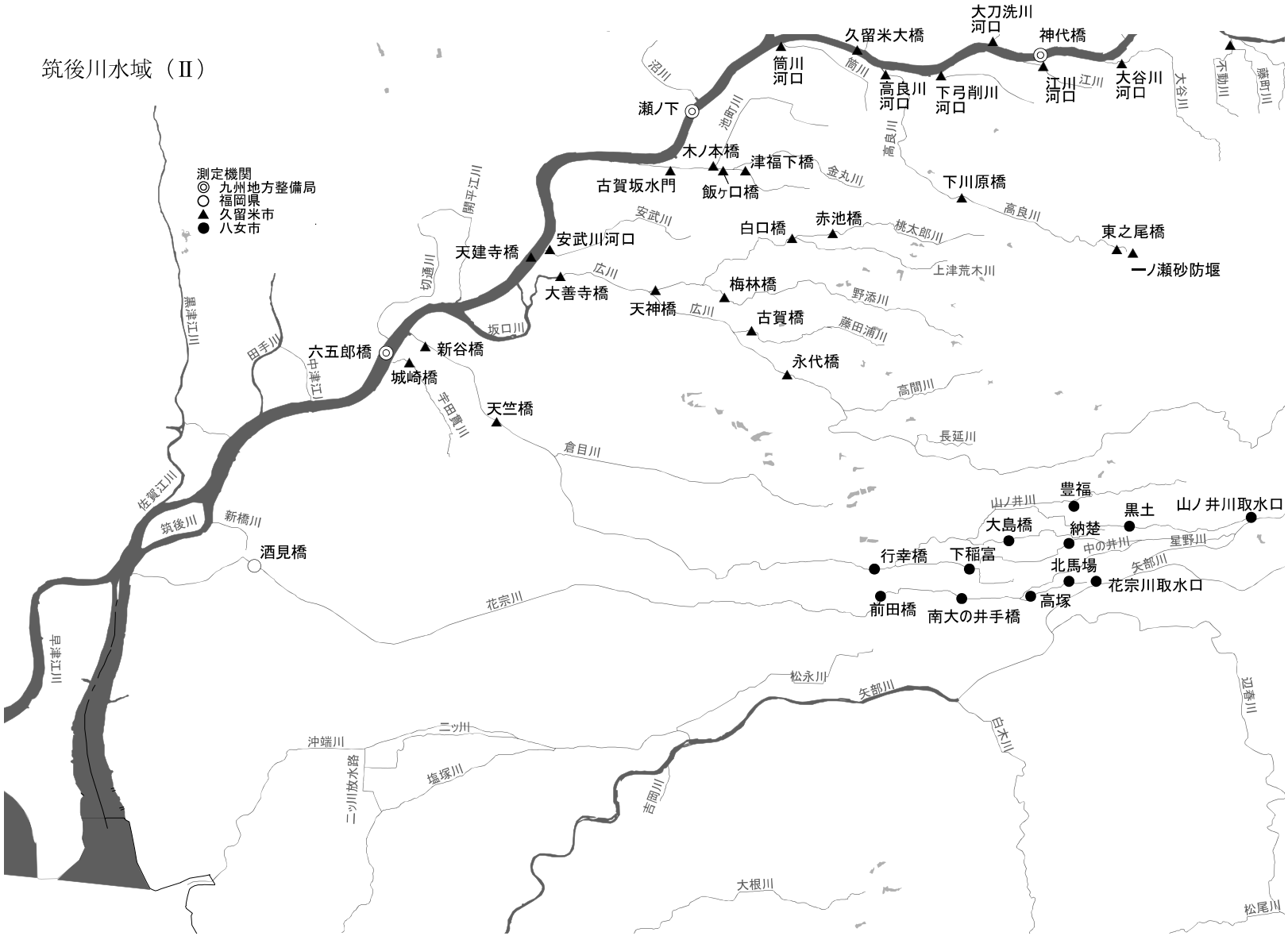
測定機関
◎ 九州地方整備局
○ 福岡県
▲ 久留米市
● 八女市
大刀洗川河口
神代橋
久留米大橋
筒川河口
高良川河口
下弓削川河口
江川河口
大谷川河口
大谷川
不動川
藤町川
沼川
筒川
江川
瀬ノ下
池町川
高良川
木ノ本橋
津福下橋
金丸川
古賀坂水門
飯ヶ口橋
下川原橋
高良川
開平江川
安武川
白口橋
赤池橋
桃太郎川
東之尾橋
一ノ瀬砂防堰
天建寺橋
安武川河口
切通川
広川
上津荒木川
大善寺橋
梅林橋
野添川
天神橋
広川
古賀橋
藤田浦川
黒津江川
坂口川
田手川
六五郎橋
新谷橋
中津江川
城崎橋
永代橋
宇田貫川
天竺橋
高間川
長延川
倉目川
佐賀江川
豊福
山ノ井川
黒土
山ノ井川取水口
筑後川
新橋川
大島橋
納楚
中の井川
星野川
酒見橋
行幸橋
下稲富
北馬場
矢部川
花宗川取水口
花宗川
前田橋
南大の井手橋
高塚
早津江川
松永川
矢部川
辺春川
白木川
沖端川
二ッ川
塩塚川
二ッ川放水路
吉岡川
大根川
松尾川

水系名（河川）	水域名	環境基準	測定地点 名称（＊印はBOD等環境基準点 ○印は水生生物保全環境基準点 ☆印は全窒素等環境基準点））	統一番号	所在地	緯度（N）	経度（E）	総測定日数	日間調査回数	生活環境項目 pH	DO	BOD	COD	SS	大腸菌群数	全窒素	全燐	n－ヘキサン抽出物質	全亜鉛（水生生物保全）	ノニルフェノール（水生生物保全）	LAS（水生生物保全）	底層溶存酸素量（水生生物保全）	健康項目 カドミウム	全シアン	鉛	六価クロム	砒素	総水銀	アルキル水銀	PCB	ジクロロメタン	四塩化炭素	1，2－ジクロロエタン	1，1－ジクロロエチレン	シス－1，2－ジクロロエチレン	1，1，1－トリクロロエタン	1，1，2－トリクロロエタン	トリクロロエチレン	テトラクロロエチレン	1，3－ジクロロプロペン	チウラム	シマジン	チオベンカルブ	ベンゼン	セレン	硝酸性窒素及び亜硝酸性窒素	ふっ素	ほう素	1，4－ジオキサン	実施機関
筑後川	筑後川	A-イ 生物B-イ	荒瀬	047－59	うきは市浮羽町	33°20'43″	130°50'00″	4	1	4	4	4	4	4																																					国土交通省九州地方整備局筑後川河川事務所
	筑後川	A-イ 生物B-イ	片ノ瀬	047－57	久留米市田主丸町	33°21'17″	130°38'05″	4	1	4	4	4	4	4																																					
	筑後川	A-イ 生物B-イ	神代橋	047－55	久留米市太郎原町	33°19'40″	130°34'00″	4	1	4	4	4	4	4																																					
	筑後川	A-イ 生物B-イ	＊○ 瀬ノ下	047－01	久留米市大石町	33°18'52″	130°29'17″	12	1	12	12	12	12	12	4	4	4		4	4	4		1	1	1	1	1	1		1	1	1	1	1	1	1	1	1	1	1	1	1	1	1	4	2	2	1	
	筑後川	B-ロ 生物B-イ	＊○ 六五郎橋	048－01	久留米市城島町	33°15'38″	130°25'09″	12	1	12	12	12	12	12	4	4	4		4	4	4																														
計										36	36	36	36	36	8	8	8		8	8	8		1	1	1	1	1	1		1	1	1	1	1	1	1	1	1	1	1	1	1	1	1	4	2	2	1	

水系名（河川）	水域名	環境基準	測定地点 名称（＊印はBOD等環境基準点 ○印は水生生物保全環境基準点 ☆印は全窒素等環境基準点））	測定地点 統一番号	総測定日数	日間調査回数	要監視項目（水生生物保全項目） クロロホルム	トランス－1，2－ジクロロエチレン	1，2－ジクロロプロパン	p－ジクロロベンゼン	イソキサチオン	ダイアジノン	フェニトロチオン	イソプロチオラン	オキシン銅	クロロタロニル	プロピザミド	EPN	ジクロルボス	フェノブカルブ	イプロベンホス	クロルニトロフェン	トルエン	キシレン	フタル酸ジエチルヘキシル	ニッケル	モリブデン	アンチモン	塩化ビニルモノマー	エピクロロヒドリン	全マンガン	ウラン	フェノール	ホルムアルデヒド	4－t－オクチルフェノール	アニリン	2，4－ジクロロフェノール	その他の項目 電気伝導度	MBAS	全有機炭素	クロロフィルa	TBT・TPT	塩分	塩化物イオン	アンモニア性窒素	リン酸態リン	トリハロメタン生成能	底質	その他	濁度	糞便性大腸菌群数	付着クロロフィルa	2－メチルイソボルネオール	ジオスミン	植物プランクトン総数	実施機関
筑後川	筑後川	A-イ 生物B-イ	荒瀬	047－59	4	1																																4												4					
	筑後川	A-イ 生物B-イ	片ノ瀬	047－57	4	1																																4												4					
	筑後川	A-イ 生物B-イ	神代橋	047－55	4	1																																4												4					
	筑後川	A-イ 生物B-イ	＊○ 瀬ノ下	047－01	12	1	1				1	1	1	1	1	1	1	1	1	1	1				1	1	1	1					1	1				12	2	4	12				4	4	4	1		4	12		4	4	4	
	筑後川	B-ロ 生物B-イ	＊○ 六五郎橋	048－01	12	1	1																										1	1				12									1			12					
計							2				1	1	1	1	1	1	1	1	1	1	1				1	1	1	1					2	2				36	2	4	12				4	4	4	2		4	36		4	4	4	

水系名（河川）	水域名	環境基準	測定地点 名称（＊印はBOD等環境基準点 ○印は水生生物保全環境基準点）	統一番号	所在地	緯度（N）	経度（E）	総測定日数	日間調査回数	生活環境項目 pH	DO	BOD	COD	SS	大腸菌群数	全窒素	全燐	n－ヘキサン抽出物質	全亜鉛（水生生物保全）	ノニルフェノール（水生生物保全）	LAS（水生生物保全）	底層溶存酸素量（水生生物保全）	健康項目 カドミウム	全シアン	鉛	六価クロム	砒素	総水銀	アルキル水銀	PCB	ジクロロメタン	四塩化炭素	1，2－ジクロロエタン	1，1－ジクロロエチレン	シス－1，2－ジクロロエチレン	1，1，1－トリクロロエタン	1，1，2－トリクロロエタン	トリクロロエチレン	テトラクロロエチレン	1，3－ジクロロプロペン	チウラム	シマジン	チオベンカルブ	ベンゼン	セレン	硝酸性窒素及び亜硝酸性窒素	ふっ素	ほう素	1，4－ジオキサン	実施機関
筑後川	花宗川	(5～9) B－イ (10～4) C－ロ	＊ 酒見橋	051－01	大川市	33°12'45″	130°23'22″	12	1	12	12	12	12	12	1	2	2		4	4	4		1	1	1	1	1	1	1	1	1	1	1	1	1	1	1	1	1	1	1	1	1	1	1	1	1	1	1	1	1	福岡県
	桂川	A－イ	＊ 蜷城橋	063－01	朝倉市	33°22'03″	130°40'41″	12	1	12	12	12	12	12	1	2	2		4	4	4		1	1	1	1	1	1	1		1	1	1	1	1	1	1	1	1	1	1	1	1	1	1	1	1	1	1	1	1	
	佐田川	A－イ	＊ 屋形原橋	061－01	朝倉市	33°25'10″	130°42'21″	12	1	12	12	12	12	12	1	2	2		4	4	4		1	1	1	1	1	1	1		1	1	1	1	1	1	1	1	1	1	1	1	1	1	1	1	1	1	1	1	1	
		A－ロ	＊ 佐田川橋	062－01	朝倉市	33°22'03″	130°39'07″	12	1	12	12	12	12	12	1	2	2		4	4	4		1	1	1	1	1	1	1		1	1	1	1	1	1	1	1	1	1	1	1	1	1	1	1	1	1	1	1	1	
	宝満川	B－ロ 生物B－イ	鬼川原橋	049－52	小郡市	33°12'51″	130°21'43″	4	1	4	4	4	4	4	1	2	2						1	1	1	1	1	1	1		1	1	1	1	1	1	1	1	1	1	1	1	1	1	1	1	1	1	1	1	1	
	小石原川	A－イ	＊ 高成橋	060－01	大刀洗町	33°21'38″	130°37'59″	12	1	12	12	12	12	12	1	2	2		4	4	4		1	1	1	1	1	1	1		1	1	1	1	1	1	1	1	1	1	1	1	1	1	1	1	1	1	1	1	1	
	隈上川	A－イ	＊ 柳野橋	064－01	うきは市	33°19'59″	130°48'10″	12	1	12	12	12	12	12	1	2	2		4	4	4		1	1	1	1	1	1	1		1	1	1	1	1	1	1	1	1	1	1	1	1	1	1	1	1	1	1	1	1	
	宝満川	A－イ 生物B－イ	＊○ 岩本橋	050－01	筑紫野市	33°30'26″	130°33'14″	12	1	12	12	12	12	12	1	2	2		4	4	4		1	1	1	1	1	1	1		1	1	1	1	1	1	1	1	1	1	1	1	1	1	1	1	1	1	1	1	1	
	山口川	B－ロ	永岡橋	049－55	筑紫野市	33°28'47″	130°32'38″	4	1	4	4	4	4	4	1	2	2						1	1	1	1	1	1	1		1	1	1	1	1	1	1	1	1	1	1	1	1	1	1	1	1	1	1	1	1	
計										92	92	92	92	92	9	18	18		28	28	28		9	9	9	9	9	9	9	1	9	9	9	9	9	9	9	9	9	9	9	9	9	9	9	9	9	9	9	9	9	

水系名（河川）	水域名	環境基準	測定地点 名称（＊印はBOD等環境基準点 ○印は水生生物保全環境基準点）	測定地点 統一番号	総測定日数	日間調査回数	要監視項目 クロロホルム	トランス－1，2－ジクロロエチレン	1，2－ジクロロプロパン	p－ジクロロベンゼン	イソキサチオン	ダイアジノン	フェニトロチオン	イソプロチオラン	オキシン銅	クロロタロニル	プロピザミド	EPN	ジクロルボス	フェノブカルブ	イプロベンホス	クロルニトロフェン	トルエン	キシレン	フタル酸ジエチルヘキシル	ニッケル	モリブデン	アンチモン	塩化ビニルモノマー	エピクロロヒドリン	全マンガン	ウラン	フェノール	ホルムアルデヒド	4－t－オクチルフェノール	アニリン	2，4－ジクロロフェノール	その他の項目 電気伝導度	MBAS	全有機炭素	クロロフィルa	TBT・TPT	塩分	塩化物イオン	アンモニア性窒素	リン酸態リン	トリハロメタン生成能	有機フッ素化合物（PFOS及びPFOA）	底質	その他	実施機関
筑後川	花宗川	(5～9) B－イ (10～4) C－ロ	＊ 酒見橋	051－01	12	1																												1	1	1	12										2			福岡県
	桂川	A-イ	＊ 蜷城橋	063－01	12	1																												1	1	1	12													
	佐田川	A-イ	＊ 屋形原橋	061－01	12	1																												1	1	1	12													
		A-ロ	＊ 佐田川橋	062－01	12	1																												1	1	1	12													
	宝満川	B-ロ 生物B-イ	鬼川原橋	049－52	4	1																															4												
	小石原川	A-イ	＊ 高成橋	060－01	12	1																												1	1	1	12													
	隈上川	A-イ	＊ 柳野橋	064－01	12	1																												1	1	1	12													
	宝満川	A-イ 生物B-イ	＊ ○ 岩本橋	050－01	12	1																												1	1	1	12													
	山口川	B-ロ	永岡橋	049－55	4	1																															4												
計																																		7	7	7	92										2			

水系名（河川）	水域名	環境基準	測定地点 名称（＊印はBOD等環境基準点 ○印は水生生物保全環境基準点 ☆印は全窒素等環境基準点））	統一番号	所在地	緯度（N）	経度（E）	総測定日数	日間調査回数	生活環境項目 pH	DO	BOD	COD	SS	大腸菌群数	全窒素	全燐	n－ヘキサン抽出物質	全亜鉛（水生生物保全）	ノニルフェノール（水生生物保全）	LAS（水生生物保全）	底層溶存酸素量（水生生物保全）	健康項目 カドミウム	全シアン	鉛	六価クロム	砒素	総水銀	アルキル水銀	PCB	シクロロメタン	四塩化炭素	1，2－ジクロロエタン	1，1－ジクロロエチレン	シス－1，2－ジクロロエチレン	1，1，1－トリクロロエタン	1，1，2－トリクロロエタン	トリクロロエチレン	テトラクロロエチレン	1，3－ジクロロプロペン	チウラム	シマジン	チオベンカルブ	ベンゼン	セレン	硝酸性窒素及び亜硝酸性窒素	ふっ素	ほう素	1，4－ジオキサン	実施機関
筑後川	筑後川	A－イ 生物B－イ	大城橋	047－56	久留米市	33°20′36″	130°36′35″	6	1	6	6	6		6	2	2	2						1	1	1	1	1	1																						久留米市
	筑後川	A－イ 生物B－イ	久留米大橋	047－54	久留米市	33°19′44″	130°31′31″	6	1	6	6	6		6	2	2	2						1	1	1	1	1	1	1	1	1	1	1	1	1	1	1	1	1	1	1	1	1	1	1	1	1	1		
	筑後川	B－ロ 生物B－イ	天建寺橋	048－54	久留米市	33°16′56″	130°27′07″	6	1	6	6	6		6	2	2	2																																	
	宝満川	B－ロ 生物B－イ	＊○ 下野	049－01	久留米市	33°20′07″	130°30′23″	12	1	12	12	12		12	2	2	2		4	4	4		1	1	1	1	1	1	1	1	1	1	1	1	1	1	1	1	1	1	1	1	1	1	1	1	1	1	
	巨瀬川	A－イ	吉本橋	059－62	久留米市 田主丸町	33°20′35″	130°43′14″	4	1	4	4	4		4		2	2																																	
		A－イ	＊ 中原橋	059－01	久留米市 田主丸町	33°20′18″	130°40′54″	12	1	12	12	12		12	2	2	2		4	4	4		1	1	1	1	1	1	1	1	1	1	1	1	1	1	1	1	1	1	1	1	1	1	1	1	1	1	
		A－イ	小屋場橋	059－56	久留米市 田主丸町	33°20′18″	130°38′45″	4	1	4	4	4		4		2	2																																	
		A－イ	善導寺山橋	059－51	久留米市	33°20′14″	130°36′13″	6	1	6	6	6		6	2	2	2																																	
	筋違川	A－イ	筋違川河口	059－63	久留米市 田主丸町	33°20′23″	130°41′06″	4	1	4	4	4		4		2	2																																	
	東本川	A－イ	麦生橋	059－64	久留米市 田主丸町	33°20′15″	130°40′54″	4	1	4	4	4		4		2	2																																	
	古川	A－イ	久保田橋	047－76	久留米市 田主丸町	33°21′31″	130°41′56″	4	1	4	4	4		4		2	2																																	
		A－イ	猿尾橋	047－82	久留米市 田主丸町	33°21′38″	130°39′28″	4	1	4	4	4		4		2	2																																	
	不動川	A－イ	不動川河口	047－70	久留米市	33°19′48″	130°36′35″	4	1	4	4	4		4		2	2																																	
	陣屋川	A－イ	上の出橋	047－81	久留米市 北野町	33°21′08″	130°35′46″	4	1	4	4	4		4		2	2																																	

水系名（河川）	水域名	環境基準	測定地点 名称（＊印はBOD等環境基準点 ○印は水生生物保全環境基準点 ☆印は全窒素等環境基準点））	測定地点 統一番号	総測定日数	日間調査回数	クロロホルム	トランス－1，2－ジクロロエチレン	1，2－ジクロロプロパン	p－ジクロロベンゼン	イソキサチオン	ダイアジノン	フェニトロチオン	イソプロチオラン	オキシン銅	クロロタロニル	プロピザミド	EPN	ジクロルボス	フェノブカルブ	イプロベンホス	クロルニトロフェン	トルエン	キシレン	フタル酸ジエチルヘキシル	ニッケル	モリブデン	アンチモン	塩化ビニルモノマー	エピクロロヒドリン	全マンガン	ウラン	フェノール	ホルムアルデヒド	4－t－オクチルフェノール	アニリン	2，4－ジクロロフェノール	電気伝導度	MBAS	全有機炭素	クロロフィルa	TBT・TPT	塩分	塩化物イオン	アンモニア性窒素	リン酸態リン	トリハロメタン生成能	底質	その他					実施機関
							（水生生物保全項目）																																															
筑後川	筑後川	Aーイ 生物B-イ	大城橋	047－56	6	1					1	1	1	1		1	1	1	1	1	1	1							1	1	1	1	1	1				2															久留米市
	筑後川	Aーイ 生物B-イ	久留米大橋	047－54	6	1																																2															
	筑後川	Bーロ 生物B-イ	天建寺橋	048－54	6	1					1	1	1	1		1	1	1	1	1	1	1							1	1	1	1	1	1				2															
	宝満川	Bーロ 生物B-イ	＊○ 下野	049－01	12	1																																2															
	巨瀬川	Aーイ	吉本橋	059－62	4	1																																															
	巨瀬川	Aーイ	＊ 中原橋	059－01	12	1																																2															
	巨瀬川	Aーイ	小屋場橋	059－56	4	1																																															
	巨瀬川	Aーイ	善導寺山橋	059－51	6	1																																2															
	筋違川	Aーイ	筋違川河口	059－63	4	1																																															
	東本川	Aーイ	麦生橋	059－64	4	1																																															
	古川	Aーイ	久保田橋	047－76	4	1																																															
	古川	Aーイ	猿尾橋	047－82	4	1																																2															
	不動川	Aーイ	不動川河口	047－70	4	1																																															
	陣屋川	Aーイ	上の出橋	047－81	4	1																																															

水系名（河川）	水域名	環境基準	測定地点 名称（＊印はBOD等環境基準点 ○印は水生生物保全環境基準点 ☆印は全窒素等環境基準点））	統一番号	所在地	緯度（N）	経度（E）	総測定日数	日間調査回数	生活環境項目 pH	DO	BOD	COD	SS	大腸菌群数	全窒素	全燐	n－ヘキサン抽出物質	全亜鉛（水生生物保全）	ノニルフェノール（水生生物保全）	LAS（水生生物保全）	底層溶存酸素量（水生生物保全）	健康項目 カドミウム	全シアン	鉛	六価クロム	砒素	総水銀	アルキル水銀	PCB	シクロロメタン	四塩化炭素	1，2－ジクロロエタン	1，1－ジクロロエチレン	シス－1，2－ジクロロエチレン	1，1，1－トリクロロエタン	1，1，2－トリクロロエタン	トリクロロエチレン	テトラクロロエチレン	1，3－ジクロロプロペン	チウラム	シマジン	チオベンカルブ	ベンゼン	セレン	硝酸性窒素及び亜硝酸性窒素	ふっ素	ほう素	1，4－ジオキサン	実施機関
筑後川	陣屋川	A－イ	陣屋川橋	047－67	久留米市北野町	33°20′37″	130°35′42″	12	1	12	12	12		12	2	2	2						1	1	1	1	1	1																						久留米市
	大刀洗川	B－イ	西ノ宮橋	058－52	久留米市	33°20′35″	130°33′58″	4	1	4	4	4		4		2	2																																		
		B－イ	＊ 大刀洗川河口	058－01	久留米市	33°19′51″	130°33′22″	12	1	12	12	12		12	2	2	2		4	4	4		1	1	1	1	1	1	1	1	1	1	1	1	1	1	1	1	1	1	1	1	1	1	1	1	1	1	1	
	宝満川（思案橋川）	B－ロ	思案橋川河口	049－75	久留米市	33°20′20″	130°31′54″	4	1	4	4	4		4		2	2																																		
	大谷川	A－イ	大谷川河口	047－66	久留米市	33°19′34″	130°35′07″	6	1	6	6	6		6	2	2	2						1	1	1	1	1	1																						
	江　川	A－イ	江川河口	047－65	久留米市	33°19′31″	130°34′02″	4	1	4	4	4		4		2	2																																		
	下弓削川	A－イ	下弓削川河口	047－64	久留米市	33°19′23″	130°32′40″	12	1	12	12	12		12	2	2	2																																		
	高良川	A－イ	一ノ瀬砂防堰	056－55	久留米市	33°16′59″	130°35′16″	4	1	4	4	4		4									1	1	1	1	1	1	1	1	1	1	1	1	1	1	1	1	1	1	1	1	1	1	1	1	1	1	1	
		A－イ	東之尾橋	056－53	久留米市	33°17′03″	130°35′03″	4	1	4	4	4		4					2				1	1	1	1	1	1																						
		A－イ	＊ 下川原橋	056－01	久留米市	33°17′45″	130°32′56″	12	1	12	12	12		12	2	2	2		4				1	1	1	1	1	1	1	1	1	1	1	1	1	1	1	1	1	1	1	1	1	1	1	1	1	1	1	
		A－イ	＊ 高良川河口	057－01	久留米市	33°19′25″	130°31′54″	12	1	12	12	12		12	2	2	2		4				1	1	1	1	1	1	1	1	1	1	1	1	1	1	1	1	1	1	1	1	1	1	1	1	1	1	1	
	筒川	A－イ	筒川河口	047－60	久留米市	33°19′47″	130°30′30″	4	1	4	4	4		4		2	2						1	1	1	1	1	1																						
	金丸川	C－ハ	飯ヶ口橋	055－51	久留米市	33°18′07″	130°29′42″	4	1	4	4	4		4		2	2																																		
		C－ハ	＊ 古賀坂水門	055－01	久留米市	33°18′07″	130°29′00″	12	1	12	12	12		12	2	2	2		4				1	1	1	1	1	1	1	1	1	1	1	1	1	1	1	1	1	1	1	1	1	1	1	1	1	1	1	

水系名（河川）	水域名	環境基準	測定地点		総測定日数	日間調査回数	要監視項目																										(水生生物保全項目)					その他の項目																実施機関
			名称（＊印はBOD等環境基準点 ○印は水生生物保全環境基準点 ☆印は全窒素等環境基準点））	統一番号			クロロホルム	トランス－1，2－ジクロロエチレン	1，2－ジクロロプロパン	p－ジクロロベンゼン	イソキサチオン	ダイアジノン	フェニトロチオン	イソプロチオラン	オキシン銅	クロロタロニル	プロピザミド	EPN	ジクロルボス	フェノブカルブ	イプロベンホス	クロルニトロフェン	トルエン	キシレン	フタル酸ジエチルヘキシル	ニッケル	モリブデン	アンチモン	塩化ビニルモノマー	エピクロロヒドリン	全マンガン	ウラン	フェノール	ホルムアルデヒド	4－t－オクチルフェノール	アニリン	2，4－ジクロロフェノール	電気伝導度	MBAS	全有機炭素	クロロフィルa	TBT・TPT	塩分	塩化物イオン	アンモニア性窒素	リン酸態リン	トリハロメタン生成能	底質	その他					
筑後川	陣屋川	A－イ	陣屋川橋	047－67	12	1																																	2															久留米市
	大刀洗川	B－イ	西ノ宮橋	058－52	4	1																																																
		B－イ	＊ 大刀洗川河口	058－01	12	1																																	2															
	宝満川（思案橋川）	B－ロ	思案橋川河口	049－75	4	1																																																
	大谷川	A－イ	大谷川河口	047－66	6	1																																	2															
	江　川	A－イ	江川河口	047－65	4	1																																	2															
	下弓削川	A－イ	下弓削川河口	047－64	12	1																																	2															
	高良川	A－イ	一ノ瀬砂防堰	056－55	12	1																																																
		A－イ	東之尾橋	056－53	12	1																																								2			2					
		A－イ	＊ 下川原橋	056－01	12	1																																	2															
		A－イ	＊ 高良川河口	057－01	12	1																																	2						1			1						
	筒川	A－イ	筒川河口	047－60	4	1																																	2															
	金丸川	C－ハ	飯ヶ口橋	055－51	4	1																																																
		C－ハ	＊ 古賀坂水門	055－01	12	1																																	2						1			1						

水系名（河川）	水域名	環境基準	測定地点 名称（＊印はBOD等環境基準点 ○印は水生生物保全環境基準点 ☆印は全窒素等環境基準点））	統一番号	所在地	緯度（N）	経度（E）	総測定日数	日間調査回数	生活環境項目 pH	DO	BOD	COD	SS	大腸菌群数	全窒素	全燐	n－ヘキサン抽出物質	全亜鉛（水生生物保全）	ノニルフェノール（水生生物保全）	LAS（水生生物保全）	底層溶存酸素量（水生生物保全）	健康項目 カドミウム	全シアン	鉛	六価クロム	砒素	総水銀	アルキル水銀	PCB	ジクロロメタン	四塩化炭素	1，2－ジクロロエタン	1，1－ジクロロエチレン	シス－1，2－ジクロロエチレン	1，1，1－トリクロロエタン	1，1，2－トリクロロエタン	トリクロロエチレン	テトラクロロエチレン	1，3－ジクロロプロペン	チウラム	シマジン	チオベンカルブ	ベンゼン	セレン	硝酸性窒素及び亜硝酸性窒素	ふっ素	ほう素	1，4－ジオキサン	実施機関
筑後川	金丸川（湯ノ尻川）	C－ハ	津福下橋	055－65	久留米市	33°18′07″	130°30′00″	4	1	4	4	4		4		2	2																																		久留米市
	金丸川（池町川）	C－ハ	木ノ本橋	055－57	久留米市	33°18′10″	130°29′35″	4	1	4	4	4		4		2	2																																		
	安武川	B－ロ	安武川河口	048－56	久留米市	33°17′02″	130°27′22″	12	1	12	12	12		12	2	2	2						1	1	1	1	1	1																						
	広川	A－イ	＊ 永代橋	053－01	久留米市	33°15′21″	130°30′35″	12	1	12	12	12		12	2	2	2		4				1	1	1	1	1	1	1	1	1	1	1	1	1	1	1	1	1	1	1	1	1	1	1	1	1	1		
		B－イ	＊ 大善寺橋	054－01	久留米市	33°16′40″	130°27′31″	12	1	12	12	12		12	2	2	2		4	4	4		1	1	1	1	1	1	1	1	1	1	1	1	1	1	1	1	1	1	1	1	1	1	1	1	1	1		
	広川（上津荒木川）	B－イ	白口橋	054－55	久留米市	33°17′11″	130°30′38″	4	1	4	4	4		4		2	2																																		
		B－イ	天神橋	054－53	久留米市	33°16′29″	130°28′47″	4	1	4	4	4		4		2	2																																		
	広川（野添川）	B－イ	梅林橋	054－57	久留米市	33°16′23″	130°29′44″	4	1	4	4	4		4		2	2																																		
	広川（桃太郎川）	B－イ	赤池橋	054－60	久留米市	33°17′16″	130°31′11″	4	1	4	4	4		4		2	2																																		
	広川（藤田浦川）	A－イ	古賀橋	053－54	久留米市	33°15′57″	130°30′05″	4	1	4	4	4		4		2	2																																		
	山ノ井川	(5-9) B－イ (10-4) C－ロ	＊ 天竺橋	052－01	久留米市三潴町	33°14′42″	130°26′39″	12	1	12	12	12		12	2	2	2		4	4	4		1	1	1	1	1	1	1	1	1	1	1	1	1	1	1	1	1	1	1	1	1	1	1	1	1	1		
			新谷橋	052－70	久留米市城島町	33°15′44″	130°25′40″	4	1	4	4	4		4		2	2																																		
	宇田貫川	B－ロ	城崎橋	048－61	久留米市城島町	33°15′31″	130°25′27″	4	1	4	4	4		4		2	2																																		
計										270	270	270		270	34	78	78		38	20	20		17	17	17	17	17	17	11	11	11	11	11	11	11	11	11	11	11	11	11	11	11	11	11	11	11	7	

水系名（河川）	水域名	環境基準	測定地点 名称（＊印はBOD等環境基準点 ○印は水生生物保全環境基準点 ☆印は全窒素等環境基準点））	測定地点 統一番号	総測定日数	日間調査回数	要監視項目（水生生物保全項目） クロロホルム	トランス－1，2－ジクロロエチレン	1，2－ジクロロプロパン	p－ジクロロベンゼン	イソキサチオン	ダイアジノン	フェニトロチオン	イソプロチオラン	オキシン銅	クロロタロニル	プロピザミド	EPN	ジクロルボス	フェノブカルブ	イプロベンホス	クロルニトロフェン	トルエン	キシレン	フタル酸ジエチルヘキシル	ニッケル	モリブデン	アンチモン	塩化ビニルモノマー	エピクロロヒドリン	全マンガン	ウラン	フェノール	ホルムアルデヒド	4－t－オクチルフェノール	アニリン	2，4－ジクロロフェノール	その他の項目 電気伝導度	MBAS	全有機炭素	クロロフィルa	TBT・TPT	塩分	塩化物イオン	アンモニア性窒素	リン酸態リン	トリハロメタン生成能	底質	その他					実施機関
筑後川	金丸川（湯ノ尻川）	C－ハ	津福下橋	055－65	4	1																																																							久留米市
	金丸川（池町川）	C－ハ	木ノ本橋	055－57	4	1																																2																					
	安武川	B－ロ	安武川河口	048－56	12	1																																2																					
	広川	A－イ	＊ 永代橋	053－01	12	1																																2																					
		B－イ	＊ 大善寺橋	054－01	12	1																																2							1			1									
	広川（上津荒木川）	B－イ	白口橋	054－55	4	1																																																				
		B－イ	天神橋	054－53	4	1																																2																					
	広川（野添川）	B－イ	梅林橋	054－57	4	1																																																				
	広川（桃太郎川）	B－イ	赤池橋	054－60	4	1																																																			
	広川（藤田浦川）	A－イ	古賀橋	053－54	4	1																																																			
	山ノ井川	(5-9) B－イ (10-4) C－ロ	＊ 天竺橋	052－01	12	1																																2							1			1									
			新谷橋	052－70	4	1																																																			
	宇田貫川	B－ロ	城崎橋	048－61	4	1																																2																					
計											2	2	2	2		2	2	2	2	2	2	2								2	2	2	2	2				46							4	2		4	2							

水系名（河川）	水域名	環境基準	測定地点 名称（＊印はBOD等環境基準点 ○印は水生生物保全環境基準点 ☆印は全窒素等環境基準点））	統一番号	所在地	緯度（N）	経度（E）	総測定日数	日間調査回数	生活環境項目 pH	DO	BOD	COD	SS	大腸菌群数	全窒素	全燐	n－ヘキサン抽出物質	全亜鉛（水生生物保全）	ノニルフェノール（水生生物保全）	LAS（水生生物保全）	底層溶存酸素量（水生生物保全）	健康項目 カドミウム	全シアン	鉛	六価クロム	砒素	総水銀	アルキル水銀	PCB	ジクロロメタン	四塩化炭素	1，2－ジクロロエタン	1，1－ジクロロエチレン	シス－1，2－ジクロロエチレン	1，1，1－トリクロロエタン	1，1，2－トリクロロエタン	トリクロロエチレン	テトラクロロエチレン	1，3－ジクロロプロペン	チウラム	シマジン	チオベンカルブ	ベンゼン	セレン	硝酸性窒素及び亜硝酸性窒素	ふっ素	ほう素	1，4－ジオキサン	実施機関
筑後川	花宗川	（5月～9月）B－イ（10月～4月）C－ロ	前田橋	051－57	八女市	33° 12'20″	130° 31'51″	6	1	6	6	6	6	6	6	4	4			4			4	4	4	4	4	4	4																4				八女市
			南大の井手橋	051－58	八女市	33° 12'18″	130° 32'56″	6	1	6	6	6	6	6	6	4	4						4	4	4	4	4	4	4																4				
			高塚	051－59	八女市	33° 12'20″	130° 33'53″	6	1	6	6	6	6	6	6	4	4						4	4	4	4	4	4	4																4				
			花宗川取水口	051－60	八女市	33° 12'32″	130° 34'46″	4	1	4	4	4	4	4	4	4	4						4	4	4	4	4	4	4																4				
	山の井川	（5月～9月）B－イ（10月～4月）C－ロ	行幸橋	052－59	八女市	33° 12'43″	130° 31'46″	6	1	6	6	6	6	6	6	4	4			4			4	4	4	4	4	4	4																4				
			大島橋	052－60	八女市	33° 13'05″	130° 33'35″	6	1	6	6	6	6	6	6	4	4						4	4	4	4	4	4	4																4				
			黒土	052－62	八女市	33° 13'17″	130° 35'12″	6	1	6	6	6	6	6	6	4	4						4	4	4	4	4	4	4																4				
			山の井川取水口	052－63	八女市	33° 13'25″	130° 36'52″	4	1	4	4	4	4	4	4	4	4						4	4	4	4	4	4	4																4				
			豊福	052－65	八女市	33° 13'34″	130° 34'27″	6	1	6	6	6	6	6	6	4	4	6					4	4	4	4	4	4	4																4				
	山の井川（中のイ川）	（5月～9月）B－イ（10月～4月）C－ロ	北馬場	052－66	八女市	33° 13'32″	130° 34'24″	6	1	6	6	6	6	6	6	4	4						4	4	4	4	4	4	4																4				
			納楚	052－67	八女市	33° 13'03″	130° 34'23″	6	1	6	6	6	6	6	6	4	4						4	4	4	4	4	4	4																4				
			下稲富	052－68	八女市	33° 12'43″	130° 34'03″	6	1	6	6	6	6	6	6	4	4						4	4	4	4	4	4	4																4				
計										68	68	68	68	68	68	48	48	6		8			48	48	48	48	48	48	48																48				

水系名（河川）	水域名	環境基準	測定地点 名称（＊印はBOD等環境基準点 ○印は水生生物保全環境基準点 ☆印は全窒素等環境基準点））	測定地点 統一番号	総測定日数	日間調査回数	要監視項目 クロロホルム	トランス－1，2－ジクロロエチレン	1，2－ジクロロプロパン	p－ジクロロベンゼン	イソキサチオン	ダイアジノン	フェニトロチオン	イソプロチオラン	オキシン銅	クロロタロニル	プロピザミド	EPN	ジクロルボス	フェノブカルブ	イプロベンホス	クロルニトロフェン	トルエン	キシレン	フタル酸ジエチルヘキシル	ニッケル	モリブデン	アンチモン	塩化ビニルモノマー	エピクロロヒドリン	全マンガン	ウラン	フェノール	ホルムアルデヒド	4－t－オクチルフェノール	アニリン	2，4－ジクロロフェノール	その他の項目 電気伝導度	MBAS	全有機炭素	クロロフィルa	TBT・TPT	塩分	塩化物イオン	アンモニア性窒素	リン酸態リン	トリハロメタン生成能	底質	その他					実施機関
筑後川	花宗川	（5月～9月）B－イ（10月～4月）C－ロ	前田橋	051－57	6	1																																4																	八女市
			南大の井手橋	051－58	6	1																																4																	
			高塚	051－59	6	1																																4																	
			花宗川取水口	051－60	4	1																																4																	
	山の井川	（5月～9月）B－イ（10月～4月）C－ロ	行幸橋	052－59	6	1																																4																	
			大島橋	052－60	6	1																																4																	
			黒土	052－62	6	1																																4																	
			山の井川取水口	052－63	4	1																																4																	
			豊福	052－65	6	1																																4																	
	山の井川（中のイ川）	（5月～9月）B－イ（10月～4月）C－ロ	北馬場	052－66	6	1																																4																	
			納楚	052－67	6	1																																	4																
			下稲富	052－68	6	1																																4																	
計																																						48																	

水系名（河川）	水域名	環境基準	測定地点 名称（＊印はBOD等環境基準点 ○印は水生生物保全環境基準点 ☆印は全窒素等環境基準点））	統一番号	所在地	緯度（N）	経度（E）	総測定日数	日間調査回数	生活環境項目 pH	DO	BOD	COD	SS	大腸菌群数	全窒素	全燐	n－ヘキサン抽出物質	全亜鉛（水生生物保全）	ノニルフェノール（水生生物保全）	LAS（水生生物保全）	底層溶存酸素量（水生生物保全）	健康項目 カドミウム	全シアン	鉛	六価クロム	砒素	総水銀	アルキル水銀	PCB	ジクロロメタン	四塩化炭素	1，2－ジクロロエタン	1，1－ジクロロエチレン	シス－1，2－ジクロロエチレン	1，1，1－トリクロロエタン	1，1，2－トリクロロエタン	トリクロロエチレン	テトラクロロエチレン	1，3－ジクロロプロペン	チウラム	シマジン	チオベンカルブ	ベンゼン	セレン	硝酸性窒素及び亜硝酸性窒素	ふっ素	ほう素	1，4－ジオキサン	実施機関
筑後川	宝満川	A－イ 生物B－イ	岩本橋	050－62	筑紫野市 大字吉木	33°30′26″	130°33′14″	4	1	4	4	4		4	4	4	4		4				1	1	1	1	1	1	1	1	1	1	1	1	1	1	1	1	1	1	1	1	1	1	1	1	1	1	1	筑紫野市
	宝満川	B－ロ 生物B－イ	宝満橋	049－70	筑紫野市 大字永岡	33°28′48″	130°33′03″	4	1	4	4	4		4	4	4	4		4				1	1	1	1	1	1	1	1	1	1	1	1	1	1	1	1	1	1	1	1	1	1	1	1	1	1	1	
	宝満川	B－ロ 生物B－イ	士島橋	049－73	筑紫野市 筑紫駅前通	33°27′46″	130°33′23″	4	1	4	4	4		4	4	4	4		4				1	1	1	1	1	1	1	1	1	1	1	1	1	1	1	1	1	1	1	1	1	1	1	1	1	1	1	
	宝満川	B－ロ 生物B－イ	樟橋	049－72	筑紫野市 大字西小田	33°27′12″	130°34′12″	4	1	4	4	4		4	4	4	4		4				1	1	1	1	1	1	1	1	1	1	1	1	1	1	1	1	1	1	1	1	1	1	1	1	1	1	1	
	宝満川 （山口川）	B－ロ	永岡橋	049－78	筑紫野市 大字永岡	33°28′47″	130°32′38″	4	1	4	4	4		4	4	4	4		4				1	1	1	1	1	1	1	1	1	1	1	1	1	1	1	1	1	1	1	1	1	1	1	1	1	1	1	
	宝満川 （山家川）	B－ロ	間片橋	049－74	筑紫野市 大字山家	33°28′26″	130°34′17″	4	1	4	4	4		4	4	4	4		4				1	1	1	1	1	1	1	1	1	1	1	1	1	1	1	1	1	1	1	1	1	1	1	1	1	1	1	
	宝満川 （原川）	A－イ	岩本新橋	050－52	筑紫野市 大字吉木	33°30′20″	130°33′06″	4	1	4	4	4		4	4	4	4		4				1	1	1	1	1	1	1	1	1	1	1	1	1	1	1	1	1	1	1	1	1	1	1	1	1	1	1	
	宝満川 （山家川）	B－ロ	若宮橋	049－79	筑紫野市 大字山家	33°29′08″	130°34′56″	4	1	4	4	4		4	4	4	4		4				1	1	1	1	1	1	1	1	1	1	1	1	1	1	1	1	1	1	1	1	1	1	1	1	1	1	1	
	宝満川 （山家川）	B－ロ	小古野橋	049－80	筑紫野市 大字山家	33°29′56″	130°34′49″	4	1	4	4	4		4	4	4	4		4				1	1	1	1	1	1	1	1	1	1	1	1	1	1	1	1	1	1	1	1	1	1	1	1	1	1	1	
計										36	36	36		36	36	36	36		36				9	9	9	9	9	9	9	9	9	9	9	9	9	9	9	9	9	9	9	9	9	9	9	9	9	9	9	

水系名（河川）	水域名	環境基準	測定地点 名称（＊印はBOD等環境基準点 ○印は水生生物保全環境基準点 ☆印は全窒素等環境基準点））	測定地点 統一番号	総測定日数	日間調査回数	要監視項目（水生生物保全項目） クロロホルム	トランス－1，2－ジクロロエチレン	1，2－ジクロロプロパン	p－ジクロロベンゼン	イソキサチオン	ダイアジノン	フェニトロチオン	イソプロチオラン	オキシン銅	クロロタロニル	プロピザミド	EPN	ジクロルボス	フェノブカルブ	イプロベンホス	クロルニトロフェン	トルエン	キシレン	フタル酸ジエチルヘキシル	ニッケル	モリブデン	アンチモン	塩化ビニルモノマー	エピクロロヒドリン	全マンガン	ウラン	フェノール	ホルムアルデヒド	4－t－オクチルフェノール	アニリン	2，4－ジクロロフェノール	その他の項目 電気伝導度	MBAS	全有機炭素	クロロフィルa	TBT・TPT	塩分	塩化物イオン	アンモニア性窒素	リン酸態リン	トリハロメタン生成能	底質	その他							実施機関
筑後川	宝満川	A－イ 生物B－イ	岩本橋	050－62	4	1																																4								4										筑紫野市
	宝満川	B－ロ 生物B－イ	宝満橋	049－70	4	1																																4								4										
	宝満川	B－ロ 生物B－イ	士島橋	049－73	4	1																																4								4										
	宝満川	B－ロ 生物B－イ	樟橋	049－72	4	1																																4								4										
	宝満川（山口川）	B－ロ	永岡橋	049－78	4	1																																4								4										
	宝満川（山家川）	B－ロ	間片橋	049－74	4	1																																4								4										
	宝満川（原川）	A－イ	岩本新橋	050－52	4	1																																4								4										
	宝満川（山家川）	B－ロ	若宮橋	049－79	4	1																																4								4										
	宝満川（山家川）	B－ロ	小古野橋	049－80	4	1																																4								4										
計																																						36								36										

水系名（河川）	水域名	環境基準	測定地点 名称（＊印はBOD等環境基準点 ○印は水生生物保全環境基準点 ☆印は全窒素等環境基準点））	測定地点 統一番号	測定地点 所在地	測定地点 緯度（N）	測定地点 経度（E）	総測定日数	日間調査回数	生活環境項目 pH	DO	BOD	COD	SS	大腸菌群数	全窒素	全燐	n－ヘキサン抽出物質	全亜鉛（水生生物保全）	ノニルフェノール（水生生物保全）	LAS（水生生物保全）	底層溶存酸素量（水生生物保全）	健康項目 カドミウム	全シアン	鉛	六価クロム	砒素	総水銀	アルキル水銀	PCB	ジクロロメタン	四塩化炭素	1，2－ジクロロエタン	1，1－ジクロロエチレン	シス－1，2－ジクロロエチレン	1，1，1－トリクロロエタン	1，1，2－トリクロロエタン	トリクロロエチレン	テトラクロロエチレン	1，3－ジクロロプロペン	チウラム	シマジン	チオベンカルブ	ベンゼン	セレン	硝酸性窒素及び亜硝酸性窒素	ふっ素	ほう素	1，4－ジオキサン	実施機関
筑後川	小石原川（東部下水路）	A－イ	本町	060－55	朝倉市甘木	33°24'56″	130°39'30″	4	1	4		4		4	4	4	4																																		朝倉市
	小石原川（二又川）	A－イ	中川橋	060－53	朝倉市平塚	33°23'41″	130°38'53″	4	1	4		4		4	4	4	4																																		
	小石原川（来春下水路）	A－イ	天神橋	060－62	朝倉市小隈	33°23'39″	130°39'01″	4	1	4		4		4	4	4	4																																		
	小石原川（川端下水路）	A－イ	流末（旧 排水口）	060－61	朝倉市牛木	33°24'58″	130°39'04″	4	1	4		4		4	4	4	4																																		
	佐田川（大添川）	A－ロ	下古賀	062－55	朝倉市屋永	33°24'36″	130°40'12″	4	1	4		4		4	4	4	4																																		
	佐田川（鳩胸下水路）	A－ロ	中流（旧 排水路）	062－56	朝倉市小田	33°23'24″	130°40'09″	4	1	4		4		4	4	4	4																																		
	佐田川（鳩胸下水路）	A－ロ	オーケー食品裏（旧 流入口）	062－60	朝倉市小田	33°23'59″	130°40'04″	4	1	4		4		4	4	4	4																																		
	佐田川（小田農業排水路）	A－ロ	入龍橋	062－61	朝倉市小田	33°23'24″	130°40'09″	4	1	4		4		4	4	4	4																																		
計										32		32		32	32	32	32																																		

水系名（河川）	水域名	環境基準	測定地点 名称（＊印はBOD等環境基準点 ○印は水生生物保全環境基準点 ☆印は全窒素等環境基準点））	測定地点 統一番号	総測定日数	日間調査回数	要監視項目 クロロホルム	トランス－1，2－ジクロロエチレン	1，2－ジクロロプロパン	p－ジクロロベンゼン	イソキサチオン	ダイアジノン	フェニトロチオン	イソプロチオラン	オキシン銅	クロロタロニル	プロピザミド	EPN	ジクロルボス	フェノブカルブ	イプロベンホス	クロルニトロフェン	トルエン	キシレン	フタル酸ジエチルヘキシル	ニッケル	モリブデン	アンチモン	塩化ビニルモノマー	エピクロロヒドリン	全マンガン	ウラン	（水生生物保全項目） フェノール	ホルムアルデヒド	4－t－オクチルフェノール	アニリン	2，4－ジクロロフェノール	その他の項目 電気伝導度	MBAS	全有機炭素	クロロフィルa	TBT・TPT	塩分	塩化物イオン	アンモニア性窒素	リン酸態リン	トリハロメタン生成能	底質	その他					実施機関
筑後川	小石原川（東部下水路）	A－イ	本町	060－55	4	1																															4	4					4									朝倉市
	小石原川（二又川）	A－イ	中川橋	060－53	4	1																															4	4					4									
	小石原川（来春下水路）	A－イ	天神橋	060－62	4	1																															4	4					4									
	小石原川（川端下水路）	A－イ	流末（旧 排水口）	060－61	4	1																															4	4					4									
	佐田川（大添川）	A－ロ	下古賀	062－55	4	1																															4	4					4									
	佐田川（鳩胸下水路）	A－ロ	中流（旧 排水路）	062－56	4	1																															4	4					4									
	佐田川（鳩胸下水路）	A－ロ	オーケー食品裏（旧 流入口）	062－60	4	1																															4	4					4									
	佐田川（小田農業排水路）	A－ロ	入龍橋	062－61	4	1																															4	4					4									
計																																					32	32					32									

キ　矢部川水域

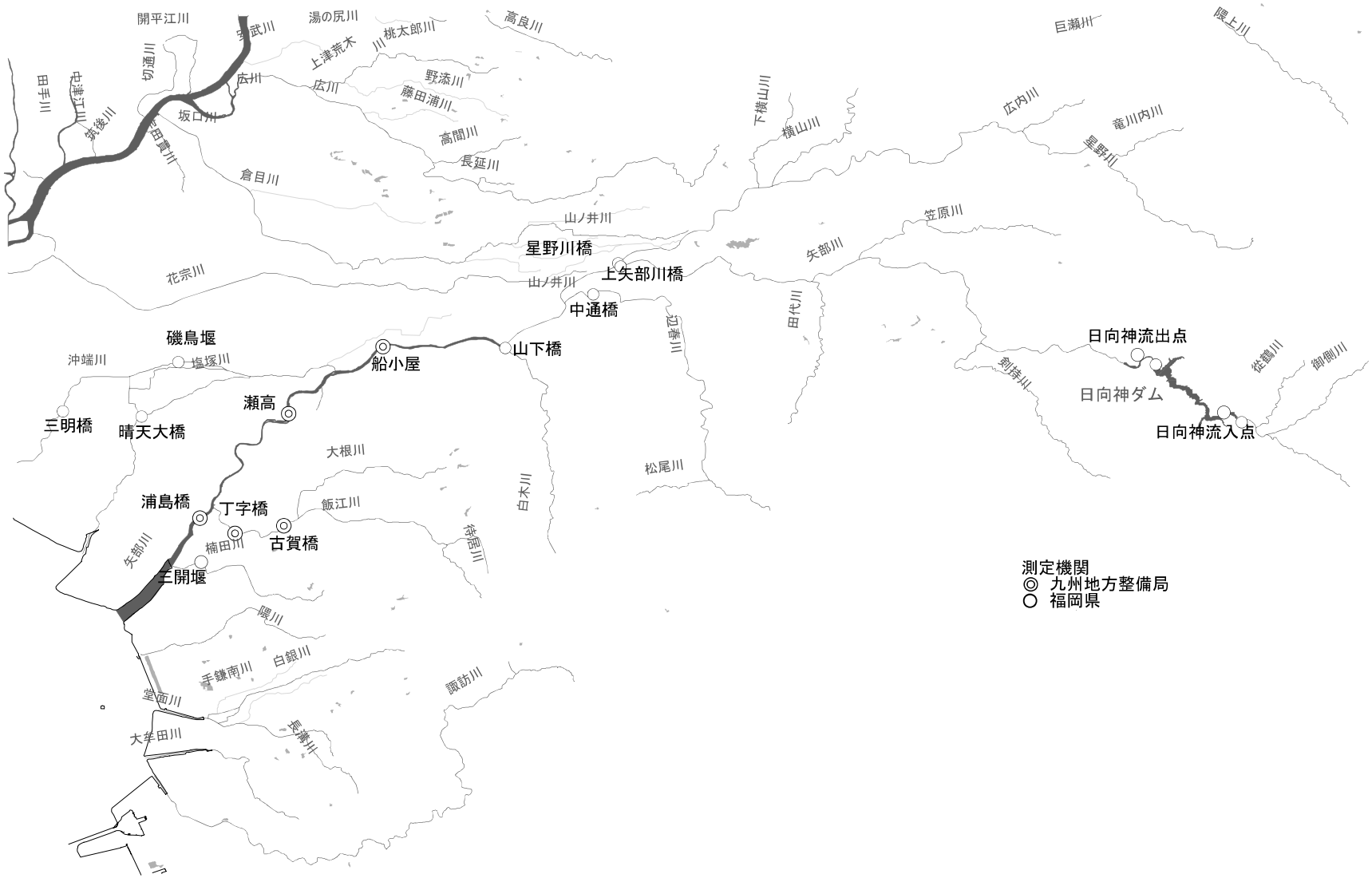
開平江川
湯の尻川
桃太郎川
高良川
巨瀬川
陳上川
上津荒木
野添川
藤田浦川
高間川
長延川
広川
坂口川
切通川
筑後川
倉目川
花宗川
下横山川
横山川
広内川
竜川内川
星野川
笠原川
矢部川
山ノ井川
星野川橋
上矢部川橋
中通橋
田代川
辺春川
磯鳥堰
沖端川
塩塚川
船小屋
山下橋
日向神流出点
剣持川
従鶴川
御側川
日向神ダム
日向神流入点
瀬高
三明橋
晴天大橋
大根川
松尾川
白木川
浦島橋
丁字橋
飯江川
古賀橋
楠田川
三開堰
徐福川
隈川
白銀川
手鎌南川
諏訪川
陸面川
大牟田川
測定機関
◎ 九州地方整備局
○ 福岡県

水系名（河川）	水域名	環境基準	測定地点 名称（＊印はBOD等環境基準点 ○印は水生生物保全環境基準点 ☆印は全窒素等環境基準点））	統一番号	所在地	緯度（N）	経度（E）	総測定日数	日間調査回数	生活環境項目 pH	DO	BOD	COD	SS	大腸菌群数	全窒素	全燐	n－ヘキサン抽出物質	全亜鉛（水生生物保全）	ノニルフェノール（水生生物保全）	LAS（水生生物保全）	底層溶存酸素量（水生生物保全）	健康項目 カドミウム	全シアン	鉛	六価クロム	砒素	総水銀	アルキル水銀	PCB	ジクロロメタン	四塩化炭素	1，2－ジクロロエタン	1，1－ジクロロエチレン	シス－1，2－ジクロロエチレン	1，1，1－トリクロロエタン	1，1，2－トリクロロエタン	トリクロロエチレン	テトラクロロエチレン	1，3－ジクロロプロペン	チウラム	シマジン	チオベンカルブ	ベンゼン	セレン	硝酸性窒素及び亜硝酸性窒素	ふっ素	ほう素	1，4－ジオキサン	実施機関
矢部川	矢部川	A－イ 生物B－イ	＊ 船小屋	037-01	筑後市尾島	33°10'56″	131°30'16″	12	1	12	12	12	12	12	4	4	4		2	1	1		1	1	1	1	1	1		1	1	1	1	1	1	1	1	1	1	1	1	1	1	1	1	1	4	2	2		国土交通省九州地方整備局筑後川河川事務所
	矢部川	A－イ 生物B－イ	瀬高	037-51	みやま市瀬高町	33°09'29″	130°28'15″	4	1	4	4	4	4	4																																					
	矢部川	B－イ 生物B－イ	＊ ○ 浦島橋	038-01	柳川市大和町	33°07'16″	130°26'22″	12	1	12	12	12	12	12	4	4	4		4	4	4																															
	飯江川	A－イ 生物B－イ	＊ 古賀橋	041-01	みやま市高田町	33°07'04″	130°28'08″	12	1	12	12	12	12	12	4	4	4																																			
	飯江川	C－イ 生物B－イ	＊ ○ 丁字橋	042-02	みやま市高田町	33°06'54″	130°27'07″	12	1	12	12	12	12	12		4	4		4	4	4		1	1	1	1	1	1																							
計										52	52	52	52	52	12	16	16		10	9	9		2	2	2	2	2	2		1	1	1	1	1	1	1	1	1	1	1	1	1	1	1	1	4	2	2		

水系名（河川）	水域名	環境基準	測定地点		総測定日数	日間調査回数	要監視項目																														（水生生物保全項目）					その他の項目																		実施機関
			名称（＊印はBOD等環境基準点 ○印は水生生物保全環境基準点 ☆印は全窒素等環境基準点））	統一番号			クロロホルム	トランス－1，2－ジクロロエチレン	1，2－ジクロロプロパン	p－ジクロロベンゼン	イソキサチオン	ダイアジノン	フェニトロチオン	イソプロチオラン	オキシン銅	クロロタロニル	プロピザミド	EPN	ジクロルボス	フェノブカルブ	イプロベンホス	クロルニトロフェン	トルエン	キシレン	フタル酸ジエチルヘキシル	ニッケル	モリブデン	アンチモン	塩化ビニルモノマー	エピクロロヒドリン	全マンガン	ウラン	フェノール	ホルムアルデヒド	4－t－オクチルフェノール	アニリン	2，4－ジクロロフェノール	電気伝導度	MBAS	全有機炭素	クロロフィルａ	TBT・TPT	塩分	塩化物イオン	アンモニア性窒素	リン酸態リン	トリハロメタン生成能	底質	その他	濁度	糞便性大腸菌群数	付着クロロフィルａ	2－メチルイソボルネオール	ジオスミン	植物プランクトン総数	
矢部川	矢部川	A-イ 生物B-イ	＊ 船小屋	037-01	12	1																																12		4	4				4	4		1		4	12	4				国土交通省九州地方整備局筑後川河川事務所
	矢部川	A-イ 生物B-イ	瀬高	037-51	4	1																																4			4										4					
	矢部川	B-イ 生物B-イ	＊ ○ 浦島橋	038-01	12	1																																12										1			12					
	飯江川	A-イ 生物B-イ	＊ 古賀橋	041-01	12	1																																12													12					
	飯江川	C-イ 生物B-イ	＊ ○ 丁字橋	042-02	12	1																																12										1			12					
計																																						52		4	8				4	4		3		4	52	4				

水系名（河川）	水域名	環境基準	測定地点 名称（＊印はBOD等環境基準点 ○印は水生生物保全環境基準点）	統一番号	所在地	緯度（N）	経度（E）	総測定日数	日間調査回数	生活環境項目 pH	DO	BOD	COD	SS	大腸菌群数	全窒素	全燐	n－ヘキサン抽出物質	全亜鉛（水生生物保全）	ノニルフェノール（水生生物保全）	LAS（水生生物保全）	底層溶存酸素量（水生生物保全）	健康項目 カドミウム	全シアン	鉛	六価クロム	砒素	総水銀	アルキル水銀	PCB	ジクロロメタン	四塩化炭素	1，2－ジクロロエタン	1，1－ジクロロエチレン	シス－1，2－ジクロロエチレン	1，1，1－トリクロロエタン	1，1，2－トリクロロエタン	トリクロロエチレン	テトラクロロエチレン	1，3－ジクロロプロペン	チウラム	シマジン	チオベンカルブ	ベンゼン	セレン	硝酸性窒素及び亜硝酸性窒素	ふっ素	ほう素	1，4－ジオキサン	実施機関
矢部川	矢部川	A-イ 生物A-イ	＊○ 上矢部川橋	036－01	八女市	33°12′39″	130°35′22″	12	1	12	12	12	12	12	1	2	2		4	4	4		1	1	1	1	1	1	1	1	1	1	1	1	1	1	1	1	1	1	1	1	1	1	1	1	1	1	1	1	1	福岡県
	星野川	A-イ 生物A-イ	＊○ 星野川橋	036－02	八女市	33°12′42″	130°35′19″	12	1	12	12	12	12	12	1	2	2		4	4	4		1	1	1	1	1	1	1	1	1	1	1	1	1	1	1	1	1	1	1	1	1	1	1	1	1	1	1	1	1	福岡県
	辺春川	A-ハ 生物B-イ	＊○ 中通橋	039－01	八女市	33°12′03″	130°34′47″	12	1	12	12	12	12	12	1	2	2		4	4	4		1	1	1	1	1	1	1	1	1	1	1	1	1	1	1	1	1	1	1	1	1	1	1	1	1	1	1	1	1	福岡県
	白木川	A-イ 生物B-イ	＊○ 山下橋	040－01	八女市	33°10′53″	130°32′54″	12	1	12	12	12	12	12	1	2	2		4	4	4		1	1	1	1	1	1	1	1	1	1	1	1	1	1	1	1	1	1	1	1	1	1	1	1	1	1	1	1	1	福岡県
	楠田川	B-ハ	＊ 三開堰	043－01	みやま市	33°12′39″	130°35′22″	12	1	12	12	12	12	12	1	2	2						1	1	1	1	1	1	1	1	1	1	1	1	1	1	1	1	1	1	1	1	1	1	1	1	1	1	1	1	1	福岡県
	沖端川	A-イ 生物B-イ	＊ 磯鳥堰	044－01	柳川市	33°10′35″	130°25′53″	12	1	12	12	12	12	12	1	2	2						1	1	1	1	1	1	1	1	1	1	1	1	1	1	1	1	1	1	1	1	1	1	1	1	1	1	1	1	1	福岡県
		C-ハ 生物B-イ	＊○ 三明橋	045－01	柳川市	33°09′32″	130°23′25″	12	1	12	12	12	12	12	1	2	2		4	4	4		1	1	1	1	1	1	1	1	1	1	1	1	1	1	1	1	1	1	1	1	1	1	1	1	1	1	1	1	1	福岡県
	塩塚川	B-イ 生物B-イ	＊○ 晴天大橋	046－01	柳川市	33°09′26″	130°25′07″	12	1	12	12	12	12	12	1	2	2		4	4	4		1	1	1	1	1	1	1	1	1	1	1	1	1	1	1	1	1	1	1	1	1	1	1	1	1	1	1	1	1	福岡県
計										96	96	96	96	96	8	16	16		24	24	24		8	8	8	8	8	8	8	7	8	8	8	8	8	8	8	8	8	8	8	8	8	8	8	8	8	8	8	8	8	

水系名（河川）	水域名	環境基準	測定地点 名称（＊印はBOD等環境基準点 ○印は水生生物保全環境基準点）	測定地点 統一番号	総測定日数	日間調査回数	要監視項目（水生生物保全項目） クロロホルム	トランス-1,2-ジクロロエチレン	1,2-ジクロロプロパン	p-ジクロロベンゼン	イソキサチオン	ダイアジノン	フェニトロチオン	イソプロチオラン	オキシン銅	クロロタロニル	プロピザミド	EPN	ジクロルボス	フェノブカルブ	イプロベンホス	クロルニトロフェン	トルエン	キシレン	フタル酸ジエチルヘキシル	ニッケル	モリブデン	アンチモン	塩化ビニルモノマー	エピクロロヒドリン	全マンガン	ウラン	フェノール	ホルムアルデヒド	4-t-オクチルフェノール	アニリン	2,4-ジクロロフェノール	その他の項目 電気伝導度	MBAS	全有機炭素	クロロフィルa	TBT・TPT	塩分	塩化物イオン	アンモニア性窒素	リン酸態リン	トリハロメタン生成能	有機フッ素化合物（PFOS及びPFOA）	底質	その他	実施機関
矢部川	矢部川	A-イ 生物A-イ	＊○ 上矢部川橋	036－01	12	1	1	1	1	1	1	1	1	1	1	1	1	1	1	1	1	1	1	1	1	1	1	1	1	1	1	1	1	1	1	1	1	12													福岡県
	星野川	A-イ 生物A-イ	＊○ 星野川橋	036－02	12	1	1	1	1	1	1	1	1	1	1	1	1	1	1	1	1	1	1	1	1	1	1	1	1	1	1	1	1	1	1	1	1	12													
	辺春川	A-ハ 生物B-イ	＊○ 中通橋	039－01	12	1	1	1	1	1	1	1	1	1	1	1	1	1	1	1	1	1	1	1	1	1	1	1	1	1	1	1	1	1	1	1	1	12													
	白木川	A-イ 生物B-イ	＊○ 山下橋	040－01	12	1	1	1	1	1	1	1	1	1	1	1	1	1	1	1	1	1	1	1	1	1	1	1	1	1	1	1	1	1	1	1	1	12													
	楠田川	B-ハ	＊ 三開堰	043－01	12	1	1	1	1	1	1	1	1	1	1	1	1	1	1	1	1	1	1	1	1	1	1	1	1	1	1	1	1					12										2			
	沖端川	C-ハ 生物B-イ	＊ 磯島堰	044－01	12	1																																12													
		C-ハ 生物B-イ	＊○ 三明橋	045－01	12	1	1	1	1	1	1	1	1	1	1	1	1	1	1	1	1	1	1	1	1	1	1	1	1	1	1	1	1	1	1	1	1	12												1	
	塩塚川	B-イ 生物B-イ	＊○ 晴天大橋	046－01	12	1	1	1	1	1	1	1	1	1	1	1	1	1	1	1	1	1	1	1	1	1	1	1	1	1	1	1	1	1	1	1	1	12													
計							7	7	7	7	7	7	7	7	7	7	7	7	7	7	7	7	7	7	7	7	7	7	7	7	7	7	7	6	6	6	96										2	1		

ク　大牟田市内河川

測定機関
福岡県
大牟田市
塩塚川
矢部川
飯江川
楠田川
飯江川
待居川
塚崎橋
亀崎橋
三池干拓内橋
隈川
新高田橋
白銀川
不知
甘木橋
三池電力所横井堰
手鎌南川
手鎌野間
新川橋
堂面川
安入寺橋
新堂面橋
御幸返橋
田町橋
前田橋
大牟田川
五月橋
諏訪川
七浦橋
長溝川
三池鉄道河口鉄橋
馬場町取水堰
臼井橋
教楽来橋

水系名（河川）	水域名	環境基準	測定地点 名称（＊印はBOD等環境基準点 ○印は水生生物保全環境基準点）	統一番号	所在地	緯度（N）	経度（E）	総測定日数	日間調査回数	生活環境項目 pH	DO	BOD	COD	SS	大腸菌群数	全窒素	全燐	n－ヘキサン抽出物質	全亜鉛（水生生物保全）	ノニルフェノール（水生生物保全）	LAS（水生生物保全）	底層溶存酸素量（水生生物保全）	健康項目 カドミウム	全シアン	鉛	六価クロム	砒素	総水銀	アルキル水銀	PCB	ジクロロメタン	四塩化炭素	1，2－ジクロロエタン	1，1－ジクロロエチレン	シス－1，2－ジクロロエチレン	1，1，1－トリクロロエタン	1，1，2－トリクロロエタン	トリクロロエチレン	テトラクロロエチレン	1，3－ジクロロプロペン	チウラム	シマジン	チオベンカルブ	ベンゼン	セレン	硝酸性窒素及び亜硝酸性窒素	ふっ素	ほう素	1，4－ジオキサン	実施機関
大牟田市内河川	大牟田川	B-イ	＊ 五月橋	112－01	大牟田市	33°02′06″	130°26′53″	12	1	12	12	12	12	12	1	2	2						1	1	1	1	1	1	1	1	1	1	1	1	1	1	1	1	1	1	1	1	1	1	1	1	1	1	1	1	1	福岡県
	諏訪川	B-イ 生物B-イ	＊○ 三池鉄道河口鉄橋	030－01	大牟田市	33°01′20″	130°25′39″	12	1	12	12	12	12	12	1	2	2		4	4	4		1	1	1	1	1	1	1	1	1	1	1	1	1	1	1	1	1	1	1	1	1	1	1	1	1	1	1	1	1	
		A-イ 生物B-イ	＊ 馬場町取水堰	029－01	大牟田市	33°00′40″	130°26′31″	12	1	12	12	12	12	12	1	2	2						1	1	1	1	1	1	1	1	1	1	1	1	1	1	1	1	1	1	1	1	1	1	1	1	1	1	1	1	1	
	堂面川	B-ハ	＊ 新堂面橋	033－03	大牟田市	33°02′55″	130°26′38″	12	1	12	12	12	12	12	1	2	2						1	1	1	1	1	1	1	1	1	1	1	1	1	1	1	1	1	1	1	1	1	1	1	1	1	1	1	1	1	
		B-ハ	＊ 御幸返橋	033－02	大牟田市	33°02′37″	130°28′21″	12	1	12	12	12	12	12	1	2	2						1	1	1	1	1	1	1	1	1	1	1	1	1	1	1	1	1	1	1	1	1	1	1	1	1	1	1	1	1	
	白銀川	B-ハ	＊ 新川橋	032－02	大牟田市	33°03′05″	130°26′50″	12	1	12	12	12	12	12	1	2	2						1	1	1	1	1	1	1	1	1	1	1	1	1	1	1	1	1	1	1	1	1	1	1	1	1	1	1	1	1	
		A-イ	＊ 三池電力所横井堰	031－01	大牟田市	33°03′40″	130°28′12″	12	1	12	12	12	12	12	1	2	2						1	1	1	1	1	1	1	1	1	1	1	1	1	1	1	1	1	1	1	1	1	1	1	1	1	1	1	1	1	
	隈川	A-イ	＊ 塚崎橋	034－02	大牟田市	33°04′54″	130°28′00″	12	1	12	12	12	12	12	1	2	2						1	1	1	1	1	1	1	1	1	1	1	1	1	1	1	1	1	1	1	1	1	1	1	1	1	1	1	1	1	
		B-イ	＊ 三池干拓内橋	035－01	大牟田市	33°04′31″	130°25′45″	12	1	12	12	12	12	12	1	2	2						1	1	1	1	1	1	1	1	1	1	1	1	1	1	1	1	1	1	1	1	1	1	1	1	1	1	1	1	1	
計										108	108	108	108	108	9	18	18		4	4	4		9	9	9	9	9	9	9	5	9	9	9	9	9	9	9	9	9	9	9	9	9	9	9	9	9	9	9	9	9	

水系名（河川）	水域名	環境基準	測定地点 名称（＊印はBOD等環境基準点 ○印は水生生物保全環境基準点）	測定地点 統一番号	総測定日数	日間調査回数	要監視項目（水生生物保全項目） クロロホルム	トランス-1,2-ジクロロエチレン	1,2-ジクロロプロパン	p-ジクロロベンゼン	イソキサチオン	ダイアジノン	フェニトロチオン	イソプロチオラン	オキシン銅	クロロタロニル	プロピザミド	EPN	ジクロルボス	フェノブカルブ	イプロベンホス	クロルニトロフェン	トルエン	キシレン	フタル酸ジエチルヘキシル	ニッケル	モリブデン	アンチモン	塩化ビニルモノマー	エピクロロヒドリン	全マンガン	ウラン	フェノール	ホルムアルデヒド	4-t-オクチルフェノール	アニリン	2,4-ジクロロフェノール	その他の項目 電気伝導度	MBAS	全有機炭素	クロロフィルa	TBT・TPT	塩分	塩化物イオン	アンモニア性窒素	リン酸態リン	トリハロメタン生成能	有機フッ素化合物（PFOS及びPFOA）	底質	その他	実施機関
大牟田市内河川	大牟田川	B-イ	＊ 五月橋	112-01	12	1	1	1	1	1	1	1	1	1	1	1	1	1	1	1	1	1	1	1	1	1	1	1	1	1	1	1	1	1				12														福岡県
	諏訪川	B-イ 生物B-イ	＊○ 三池鉄道河口鉄橋	030-01	12	1	1	1	1	1	1	1	1	1	1	1	1	1	1	1	1	1	1	1	1	1	1	1	1	1	1	1	1	1	1	1	1	12														
		A-イ 生物B-イ	＊ 馬場町取水堰	029-01	12	1																																12														
	堂面川	B-ハ	＊ 新堂面橋	033-03	12	1	1	1	1	1	1	1	1	1	1	1	1	1	1	1	1	1	1	1	1	1	1	1	1	1	1	1	1	1				12										2				
		B-ハ	＊ 御幸返橋	033-02	12	1																																12														
	白銀川	B-ハ	＊ 新川橋	032-02	12	1	1	1	1	1	1	1	1	1	1	1	1	1	1	1	1	1	1	1	1	1	1	1	1	1	1	1	1	1				12														
		A-イ	＊ 三池電力所横井堰	031-01	12	1																																12														
	隈川	A-イ	＊ 塚崎橋	034-02	12	1																																12														
		B-イ	＊ 三池干拓内橋	035-01	12	1	1	1	1	1	1	1	1	1	1	1	1	1	1	1	1	1	1	1	1	1	1	1	1	1	1	1	1	1				12														
計							5	5	5	5	5	5	5	5	5	5	5	5	5	5	5	5	5	5	5	5	5	5	5	5	5	5	5	1	1	1	108										2				

水系名（河川）	水域名	環境基準	測定地点 名称（＊印はBOD等環境基準点 ○印は水生生物保全環境基準点 ☆印は全窒素等環境基準点））	統一番号	所在地	緯度（N）	経度（E）	総測定日数	日間調査回数	生活環境項目 pH	DO	BOD	COD	SS	大腸菌群数	全窒素	全燐	n－ヘキサン抽出物質	全亜鉛（水生生物保全）	ノニルフェノール（水生生物保全）	LAS（水生生物保全）	底層溶存酸素量（水生生物保全）	健康項目 カドミウム	全シアン	鉛	六価クロム	砒素	総水銀	アルキル水銀	PCB	シクロロメタン	四塩化炭素	1，2－ジクロロエタン	1，1－ジクロロエチレン	シス－1，2－ジクロロエチレン	1，1，1－トリクロロエタン	1，1，2－トリクロロエタン	トリクロロエチレン	テトラクロロエチレン	1，3－ジクロロプロペン	チウラム	シマジン	チオベンカルブ	ベンゼン	セレン	硝酸性窒素及び亜硝酸性窒素	ふっ素	ほう素	1，4－ジオキサン	実施機関
大牟田市内河川	諏訪川	A-イ 生物B-イ	教楽来橋	029-53	大牟田市 大字教楽来	33°00'32″	130°30'46″	6	1	6	6	6		6	1	1	1																																		大牟田市
	諏訪川	A-イ 生物B-イ	臼井橋	029-54	大牟田市 臼井町	33°00'21″	130°27'23″	6	1	6	6	6		6	1	1	1																																		
	大牟田川	B-イ	七浦橋	112-57	大牟田市 七浦町	33°01'28″	130°27'26″	6	1	6	6	6		6	1	1	1						1	1	1	1	1	1			1	1	1	1	1	1	1	1	1	1	1	1	1	1	1	1	1	1	1	
	長溝川	B-ハ	前田橋	033-57	大牟田市 大字歴木	33°02'30″	130°28'39″	6	1	6	6	6		6	1	1	1																																		
	堂面川	B-ハ	田町橋	033-58	大牟田市 大字新町	33°02'41″	130°28'53″	6	1	6	6	6		6	1	1	1																																		
	白銀川	A-イ	新高田橋	031-53	大牟田市 大字岩本	33°04'13″	130°29'31″	6	1	6	6	6		6	1	1	1																																		
	手鎌南川	B-ハ	甘木橋	032-54	大牟田市 大字甘木	33°03'37″	130°27'40″	6	1	6	6	6		6	1	1	1						1	1	1	1	1	1			1	1	1	1	1	1	1	1	1	1	1	1	1	1	1	1	1	1	1	
	手鎌野間川	B-ハ	安入寺橋	033-59	大牟田市 大字手鎌	33°02'54″	130°27'19″	6	1	6	6	6		6	1	1	1						1	1	1	1	1	1			1	1	1	1	1	1	1	1	1	1	1	1	1	1	1	1	1	1	1	
	隈川	A-イ	亀崎橋	034-51	大牟田市 大字吉野	33°04'42″	130°28'35″	6	1	6	6	6		6	1	1	1																																		
計										54	54	54		54	9	9	9						3	3	3	3	3	3			3	3	3	3	3	3	3	3	3	3	3	3	3	3	3	3	3	3	3	

水系名（河川）	水域名	環境基準	測定地点 名称（＊印はBOD等環境基準点 ○印は水生生物保全環境基準点 ☆印は全窒素等環境基準点））	測定地点 統一番号	総測定日数	日間調査回数	要監視項目（水生生物保全項目） クロロホルム	トランス－1，2－ジクロロエチレン	1，2－ジクロロプロパン	p－ジクロロベンゼン	イソキサチオン	ダイアジノン	フェニトロチオン	イソプロチオラン	オキシン銅	クロロタロニル	プロピザミド	EPN	ジクロルボス	フェノブカルブ	イプロベンホス	クロルニトロフェン	トルエン	キシレン	フタル酸ジエチルヘキシル	ニッケル	モリブデン	アンチモン	塩化ビニルモノマー	エピクロロヒドリン	全マンガン	ウラン	フェノール	ホルムアルデヒド	4－t－オクチルフェノール	アニリン	2，4－ジクロロフェノール	その他の項目 電気伝導度	MBAS	全有機炭素	クロロフィルa	TBT・TPT	塩分	塩化物イオン	アンモニア性窒素	リン酸態リン	トリハロメタン生成能	底質	その他	透視度			実施機関
大牟田市内河川	諏訪川	A-イ 生物B-イ	教楽来橋	029-53	6	1																																6												6			大牟田市
	諏訪川	A-イ 生物B-イ	臼井橋	029-54	6	1																																6												6			
	大牟田川	B-イ	七浦橋	112-57	6	1																																6												6			
	長溝川	B-ハ	前田橋	033-57	6	1																																6												6			
	堂面川	B-ハ	田町橋	033-58	6	1																																6												6			
	白銀川	A-イ	新高田橋	031-53	6	1																																6												6			
	手鎌南川	B-ハ	甘木橋	032-54	6	1																																6												6			
	手鎌野間川	B-ハ	安入寺橋	033-59	6	1																																6												6			
	隈川	A-イ	亀崎橋	034-51	6	1																																6												6			
計																																						54												54			

(2)　海域

ア　瀬戸内海水域（豊前地先海域）

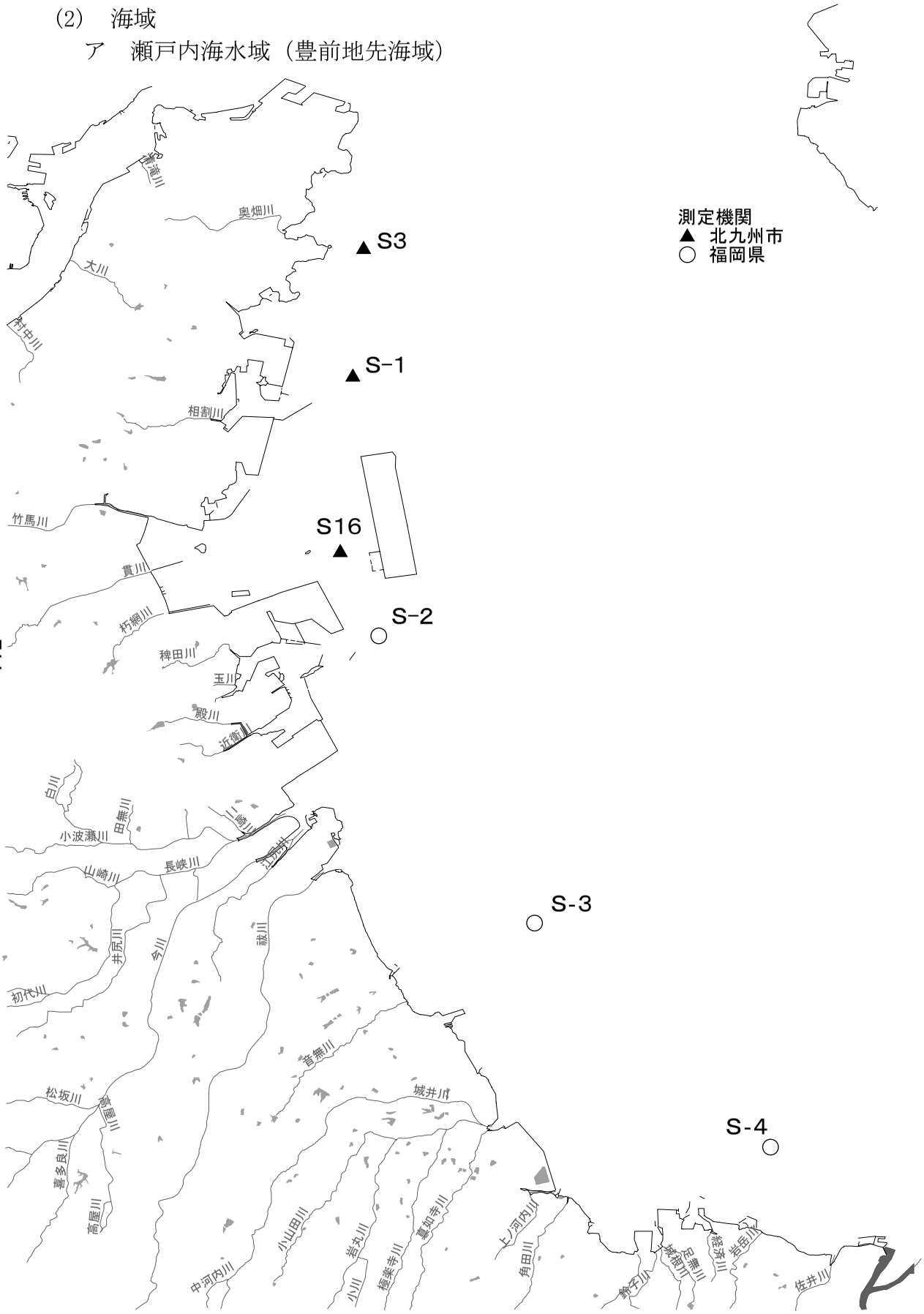

瀬戸内海水域
（北九州地先海域）

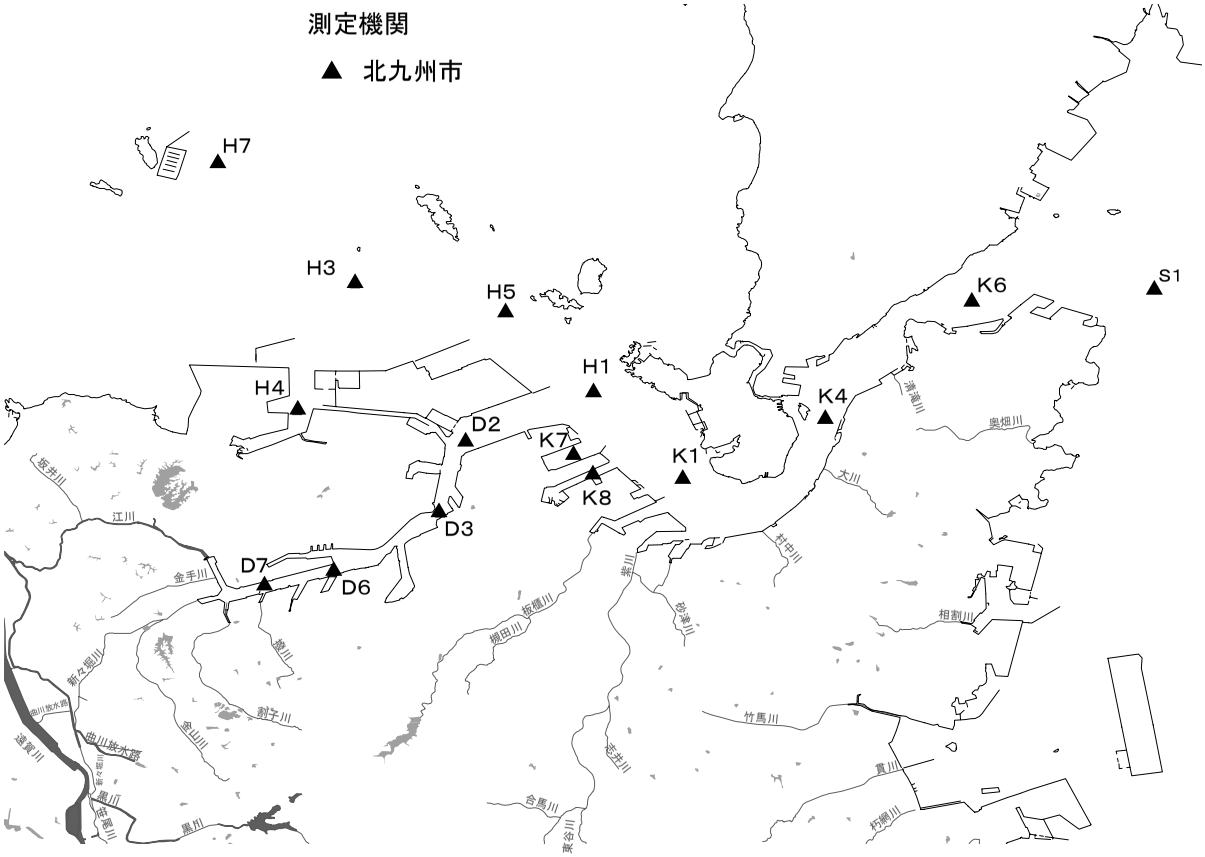

水系名（海域）	水域名	環境基準	測定地点 名称（＊印はBOD等環境基準点 ☆印は全窒素等環境基準点 ○印は水生生物保全環境基準点）	統一番号	所在地	緯度（N）	経度（E）	総測定日数	日間調査回数	生活環境項目 pH	DO	BOD	COD	SS	大腸菌群数	全窒素	全燐	n－ヘキサン抽出物質	全亜鉛（水生生物保全）	ノニルフェノール（水生生物保全）	LAS（水生生物保全）	底層溶存酸素量（水生生物保全）	健康項目 カドミウム	全シアン	鉛	六価クロム	砒素	総水銀	アルキル水銀	PCB	ジクロロメタン	四塩化炭素	1，2－ジクロロエタン	1，1－ジクロロエチレン	シス－1，2－ジクロロエチレン	1，1，1－トリクロロエタン	1，1，2－トリクロロエタン	トリクロロエチレン	テトラクロロエチレン	1，3－ジクロロプロペン	チウラム	シマジン	チオベンカルブ	ベンゼン	セレン	硝酸性窒素及び亜硝酸性窒素	ふっ素	ほう素	1，4－ジオキサン	実施機関
瀬戸内海	豊前地先海域	A－ハ Ⅱ－イ 生物特A-イ	＊☆○ S－2 S	610－02	苅田町地先	33°48′10″	131°01′49″	4	1	4	4		4	4	1	4	4	1	4	4	4		1	1	1	1	1	1	1		1	1	1	1	1	1	1	1	1	1	1	1	1	1	1			1	福岡県
			B					4	1	4			4	4		4	4		4	4	4	4																												
		A－ハ Ⅱ－イ 生物特A-イ	＊☆○ S－3 S	610－03	行橋市地先	33°42′59″	131°04′40″	4	1	4	4		4	4	1	4	4	1	4	4	4		1	1	1	1	1	1	1		1	1	1	1	1	1	1	1	1	1	1	1	1	1	1			1	
			B					4	1	4			4	4		4	4		4	4	4	4																												
		A－ハ Ⅱ－イ 生物特A-イ	＊☆○ S－4 S	610－04	豊前市地先	33°38′57″	131°08′59″	4	1	4	4		4	4	1	4	4	1	4	4	4		1	1	1	1	1	1	1	1	1	1	1	1	1	1	1	1	1	1	1	1	1	1	1			1	
			B					4	1	4			4	4		4	4		4	4	4	4																												
計										24	12		24	24	3	24	24	3	24	24	24	12	3	3	3	3	3	3	3	1	3	3	3	3	3	3	3	3	3	3	3	3	3	3	3			3	

水系名（海域）	水域名	環境基準	測定地点 名称（＊印はBOD等環境基準点 ☆印は全窒素等環境基準点 ○印は水生生物保全環境基準点）	測定地点 統一番号	総測定日数	日間調査回数	要監視項目 クロロホルム	トランス−1，2−ジクロロエチレン	1，2−ジクロロプロパン	p−ジクロロベンゼン	イソキサチオン	ダイアジノン	フェニトロチオン	イソプロチオラン	オキシン銅	クロロタロニル	プロピザミド	EPN	ジクロルボス	フェノブカルブ	イプロベンホス	クロルニトロフェン	トルエン	キシレン	フタル酸ジエチルヘキシル	ニッケル	モリブデン	アンチモン	塩化ビニルモノマー	エピクロロヒドリン	全マンガン	ウラン	（水生生物保全項目）フェノール	ホルムアルデヒド	4−t−オクチルフェノール	アニリン	2，4−ジクロロフェノール	その他の項目 電気伝導度	MBAS	全有機炭素	クロロフィルa	TBT・TPT	塩分	塩化物イオン	アンモニア性窒素	リン酸態リン	トリハロメタン生成能	底質	その他	実施機関
瀬戸内海	豊前地先海域	A−ハ Ⅱ−イ	＊☆○ S−2 S	610−02	4	1	1	1	1	1	1	1	1	1	1	1	1	1	1	1	1	1	1	1	1	1	1	1	1	1	1	1	1	1	1	1	1						4							福岡県
		生物特A−イ	B		4	1																												1	1	1							4							
		A−ハ Ⅱ−イ	＊☆○ S−3 S	610−03	4	1	1	1	1	1	1	1	1	1	1	1	1	1	1	1	1	1	1	1	1	1	1	1	1	1	1	1	1	1	1	1	1						4							
		生物特A−イ	B		4	1																												1	1	1							4							
		A−ハ Ⅱ−イ	＊☆○ S−4 S	610−04	4	1	1	1	1	1	1	1	1	1	1	1	1	1	1	1	1	1	1	1	1	1	1	1	1	1	1	1	1	1	1	1	1						4							
		生物特A−イ	B		4	1																												1	1	1							4							
計							3	3	3	3	3	3	3	3	3	3	3	3	3	3	3	3	3	3	3	3	3	3	3	3	3	3	3	6	6	6						24							

水系名（海域）	水域名	環境基準	測定地点 名称（＊印はBOD等環境基準点 ○印は水生生物保全環境基準点 ☆印は全窒素等環境基準点））		統一番号	所在地	緯度（N）	経度（E）	総測定日数	日間調査回数	生活環境項目 pH	DO	BOD	COD	SS	大腸菌群数	全窒素	全燐	n－ヘキサン抽出物質	全亜鉛（水生生物保全）	ノニルフェノール（水生生物保全）	LAS（水生生物保全）	底層溶存酸素量（水生生物保全）	健康項目 カドミウム	全シアン	鉛	六価クロム	砒素	総水銀	アルキル水銀	PCB	ジクロロメタン	四塩化炭素	1，2－ジクロロエタン	1，1－ジクロロエチレン	シス－1，2－ジクロロエチレン	1，1，1－トリクロロエタン	1，1，2－トリクロロエタン	トリクロロエチレン	テトラクロロエチレン	1，3－ジクロロプロペン	チウラム	シマジン	チオベンカルブ	ベンゼン	セレン	硝酸性窒素及び亜硝酸性窒素	ふっ素	ほう素	1，4－ジオキサン	実施機関
瀬戸内海	洞海湾	B－ロ Ⅳ－イ 生物A-イ	＊☆○ D2	S	604-01	北九州市地先	33°55'30"	130°49'30"	12	1	12	12		12			12	12	12	4	4	4		1	1	1	1	1	1	1	1	1	1	1	1	1	1	1	1	1	1	1	1	1	1	1			1	北九州市
				B					12	1	12	12		12									12																											
		C－ロ Ⅳ－イ 生物A-イ	D3	S	601-51	北九州市地先	33°54'08"	130°49'01"	4	1	4	4		4			4	4																																
				B					4	1	4	4		4																																			
		C－ロ Ⅳ－イ 生物A-イ	＊☆○ D6	S	601-01	北九州市地先	33°53'01"	130°47'01"	12	1	12	12		12			12	12		4	4	4		1	1	1	1	1	1	1	1	1	1	1	1	1	1	1	1	1	1	1	1	1	1	1			1	
				B					12	1	12	12		12									12																											
		C－ロ Ⅳ－イ 生物A-イ	D7	S	601-54	北九州市地先	33°52'47"	130°45'42"	4	1	4	4		4			4	4																																
				B					4	1	4	4		4																																			
	響灘	A－イ Ⅱ－イ 生物特A-イ	＊☆○ H1	S	605-01	北九州市地先	33°56'25"	130°51'51"	12	1	12	12		12		12	12	12	12	4	4	4		1	1	1	1	1	1	1	1	1	1	1	1	1	1	1	1	1	1	1	1	1	1	1			1	
				B					12	1	12	12		12									12																											
		A－イ Ⅱ－イ 生物特A-イ	H3	S	605-52	北九州市地先	33°58'24"	130°47'27"	4	1	4	4		4		4	4	4	4																															
				B					4	1	4	4		4																																			
		A－イ Ⅱ－イ 生物A-イ	H4	S	605-53	北九州市地先	33°56'03"	130°46'21"	4	1	4	4		4		4	4	4	4																															
				B					4	1	4	4		4																																			
		A－イ Ⅱ－イ 生物特A-イ	＊☆○ H5	S	605-02	北九州市地先	33°57'54"	130°50'15"	12	1	12	12		12		12	12	12	12	4	4	4		1	1	1	1	1	1	1	1	1	1	1	1	1	1	1	1	1	1	1	1	1	1	1			1	
				B					12		12	12		12									12																											
		A－イ Ⅱ－イ 生物特A-イ	H7	S	605-55	北九州市地先	34°00'42"	130°44'51"	4	1	4	4		4	4	4	4	4	4																															
				B					4	1	4	4		4	4																																			
	響灘及び周防灘	A－イ Ⅱ－イ 生物特A-イ	K1	S	616-51	北九州市地先	33°54'48"	130°53'34"	4	1	4	4		4		4	4	4	4																															
				B					4	1	4	4		4																																			
		A－イ Ⅱ－イ 生物特A-イ	K4	S	616-53	北九州市地先	33°55'54"	130°56'12"	4	1	4	4		4		4	4	4	4																															
				B					4	1	4	4		4																																			
		A－イ Ⅱ－イ 生物特A-イ	K6	S	616-54	北九州市地先	33°58'06"	130°58'57"	4	1	4	4		4		4	4	4	4																															
				B					4	1	4	4		4																																			
	洞海湾	C－イ Ⅳ－イ 生物A-イ	＊☆○ K7	S	602-01	北九州市地先	33°55'16"	130°51'31"	12	1	12	12		12			12	12		4	4	4		1	1	1	1	1	1	1	1	1	1	1	1	1	1	1	1	1	1	1	1	1	1	1			1	
				B					12	1	12	12		12									12																											
		C－イ Ⅳ－イ 生物A-イ	＊☆○ K8	S	603-01	北九州市地先	33°54'51"	130°51'51"	12	1	12	12		12			12	12		4	4	4		1	1	1	1	1	1	1	1	1	1	1	1	1	1	1	1	1	1	1	1	1	1	1			1	
				B					12	1	12	12		12									12																											

水系名（海域）	水域名	環境基準	測定地点 名称（＊印はBOD等環境基準点 ○印は水生生物保全環境基準点 ☆印は全窒素等環境基準点））		統一番号	総測定日数	日間調査回数	要監視項目 クロロホルム	トランス－1，2－ジクロロエチレン	1，2－ジクロロプロパン	p－ジクロロベンゼン	イソキサチオン	ダイアジノン	フェニトロチオン	イソプロチオラン	オキシン銅	クロロタロニル	プロピザミド	EPN	ジクロルボス	フェノブカルブ	イプロベンホス	クロルニトロフェン	トルエン	キシレン	フタル酸ジエチルヘキシル	ニッケル	モリブデン	アンチモン	塩化ビニルモノマー	エピクロロヒドリン	全マンガン	ウラン	（水生生物保全項目） フェノール	ホルムアルデヒド	4－t－オクチルフェノール	アニリン	2，4－ジクロロフェノール	その他の項目 電気伝導度	MBAS	全有機炭素	クロロフィルa	TBT・TPT	塩分	塩化物イオン	アンモニア性窒素	リン酸態リン	トリハロメタン生成能	底質	透明度	プランクトン	大腸菌数			実施機関
瀬戸内海	洞海湾	B－ロ Ⅳ－イ 生物A-イ	＊☆○ D2	S	604-01	12	1																																4	4	1	12						12	4				北九州市
				B		12	1																																			12					1						
		C－ロ Ⅳ－イ 生物A-イ	D3	S	601-51	4	1																																		1	4						4				
				B		4	1																																			4										
		C－ロ Ⅳ－イ 生物A-イ	＊☆○ D6	S	601-01	12	1																																4	4	1	12						12	4				
				B		12	1																																			12					1						
		C－ロ Ⅳ－イ 生物A-イ	D7	S	601-54	4	1																																		1	4						4				
				B		4	1																																			4										
	響灘	A－イ Ⅱ－イ 生物特A-イ	＊☆○ H1	S	605-01	12	1																																4		1	12						12		4			
				B		12	1																																			12										
		A－イ Ⅱ－イ 生物特A-イ	H3	S	605-52	4	1																																			4						4				
				B		4	1																																			4										
		A－イ Ⅱ－イ 生物A-イ	H4	S	605-53	4	1																																			4						4				
				B		4	1																																			4										
		A－イ Ⅱ－イ 生物特A-イ	＊☆○ H5	S	605-02	12	1																																4	4	1	12						12	4	4			
				B		12	1																																			12										
		A－イ Ⅱ－イ 生物特A-イ	H7	S	605-55	4	1																																			4						4				
				B		4	1																																			4										
	響灘及び周防灘	A－イ Ⅱ－イ 生物特A-イ	K1	S	616-51	4	1																																			4						4				
				B		4	1																																			4										
		A－イ Ⅱ－イ 生物特A-イ	K4	S	616-53	4	1																																			4						4				
				B		4	1																																			4										
		A－イ Ⅱ－イ 生物特A-イ	K6	S	616-54	4	1																																			4						4				
				B		4	1																																			4										
	洞海湾	C－イ Ⅳ－イ 生物A-イ	＊☆○ K7	S	602-01	12	1	1	1	1	1	1	1	1	1	1	1	1	1	1	1	1	1	1	1	1	1	1	1	1	1	1							4		1	12						12					
				B		12	1																																			12					1						
		C－イ Ⅳ－イ 生物A-イ	＊☆○ K8	S	603-01	12	1	1	1	1	1	1	1	1	1	1	1	1	1	1	1	1	1	1	1	1	1	1	1	1	1	1							4		1	12						12					
				B		12	1																																			12					1						

水系名（海域）	水域名	環境基準	測定地点 名称（＊印はBOD等環境基準点 ○印は水生生物保全環境基準点 ☆印は全窒素等環境基準点））	統一番号	所在地	緯度（N）	経度（E）	総測定日数	日間調査回数	生活環境項目 pH	DO	BOD	COD	SS	大腸菌群数	全窒素	全燐	n－ヘキサン抽出物質	全亜鉛（水生生物保全）	ノニルフェノール（水生生物保全）	LAS（水生生物保全）	底層溶存酸素量（水生生物保全）	健康項目 カドミウム	全シアン	鉛	六価クロム	砒素	総水銀	アルキル水銀	PCB	ジクロロメタン	四塩化炭素	1，2－ジクロロエタン	1，1－ジクロロエチレン	シス－1，2－ジクロロエチレン	1，1，1－トリクロロエタン	1，1，2－トリクロロエタン	トリクロロエチレン	テトラクロロエチレン	1，3－ジクロロプロペン	チウラム	シマジン	チオベンカルブ	ベンゼン	セレン	硝酸性窒素及び亜硝酸性窒素	ふっ素	ほう素	1，4－ジオキサン	実施機関
瀬戸内海	豊前地先海域	A－イ Ⅱ－イ 生物特A-イ	S1 S	616-55	北九州市地先	33°58′18″	131°02′21″	12	1	12	12		12	12	4	12	12	4																																	北九州市
			B					12	1	12	12		12	12																																					
		A－ハ Ⅱ－イ 生物特A-イ	S3 S	610-51	北九州市地先	33°55′09″	131°01′32″	12	1	12	12		12	12	4	12	12	4																																	
			B					12	1	12	12		12	12																																					
		A－ハ Ⅱ－イ 生物特A-イ	＊○ S－1 S	610-01	北九州市地先	33°52′51″	131°01′20″	12	1	12	12		12	12	12	12	12	12	4	4	4		1	1	1	1	1	1	1	1	1	1	1	1	1	1	1	1	1	1	1	1	1	1			1	
			B					12	1	12	12		12	12								12																												
		A－ハ Ⅱ－イ 生物特A-イ	S16 S	610-54	北九州市地先	33°49′42″	131°01′06″	12	1	12	12		12	12	4	12	12	4																																	
			B					12	1	12	12		12	12																																					
計										304	304		304	104	72	152	152	84	28	28	28	84	7	7	7	7	7	7	7	7	7	7	7	7	7	7	7	7	7	7	7	7	7	7			7	

水系名（海域）	水域名	環境基準	測定地点 名称（＊印はBOD等環境基準点 ○印は水生生物保全環境基準点 ☆印は全窒素等環境基準点））	測定地点 統一番号	総測定日数	日間調査回数	要監視項目 クロロホルム	トランス－1，2－ジクロロエチレン	1，2－ジクロロプロパン	p－ジクロロベンゼン	イソキサチオン	ダイアジノン	フェニトロチオン	イソプロチオラン	オキシン銅	クロロタロニル	プロピザミド	EPN	ジクロルボス	フェノブカルブ	イプロベンホス	クロルニトロフェン	トルエン	キシレン	フタル酸ジエチルヘキシル	ニッケル	モリブデン	アンチモン	塩化ビニルモノマー	エピクロロヒドリン	全マンガン	ウラン	（水生生物保全項目） フェノール	ホルムアルデヒド	4－t－オクチルフェノール	アニリン	2，4－ジクロロフェノール	その他の項目 電気伝導度	MBAS	全有機炭素	クロロフィルa	TBT・TPT	塩分	塩化物イオン	アンモニア性窒素	リン酸態リン	トリハロメタン生成能	底質	透明度	プランクトン	大腸菌数			実施機関
瀬戸内海	豊前地先海域	A－イ Ⅱ－イ 生物特A-イ	S1 S	616-55	4	1																																		4		12						12					北九州市
			B		4	1																																				12											
		A－ハ Ⅱ－イ 生物特A-イ	S3 S	610-51	4	1																																		4		12						12					
			B		4	1																																				12											
		A－ハ Ⅱ－イ 生物特A-イ	＊○ S－1 S	610-01	12	1	1	1	1	1	1	1	1	1	1	1	1	1	1	1	1	1	1	1	1	1	1	1	1	1	1	1							4	12	1	12					1		12	12	4			
			B		12	1																																				12											
		A－ハ Ⅱ－イ 生物特A-イ	S16 S	610-54	4	1																																		4		12						12					
			B		4	1																																				12											
計							3	3	3	3	3	3	3	3	3	3	3	3	3	3	3	3	3	3	3	3	3	3	3	3	3							28	36	9	304					5	152	24	12			

イ　筑前海水域

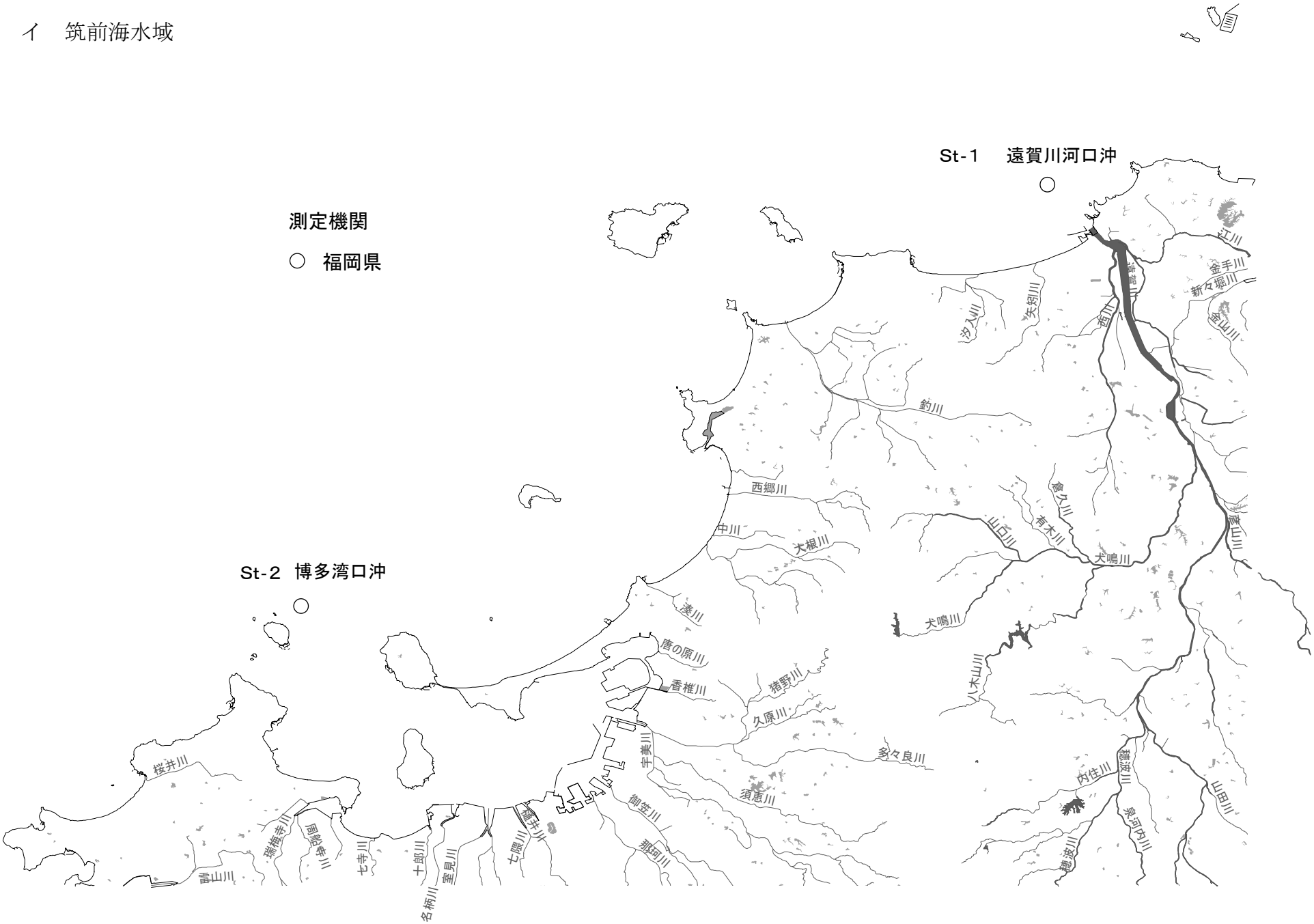

St-1　遠賀川河口沖
St-2　博多湾口沖
測定機関
○　福岡県
江川
金手川
新々堀川
金山川
遠賀川
西川
矢矧川
汐入川
釣川
西郷川
中川
大根川
倉久川
有木川
山口川
犬鳴川
彦山川
湊川
唐の原川
香椎川
猪野川
久原川
八木山川
多々良川
宇美川
須恵川
御笠川
那珂川
桜井川
瑞梅寺川
周船寺川
七寺川
十郎川
室見川
名柄川
七隈川
樋井川
雷山川
内住川
穂波川
泉河内川
山田川

水系名（海域）	水域名	環境基準	測定地点 名称（＊印はBOD等環境基準点 ☆印は全窒素等環境基準点）	統一番号	所在地	緯度（N）	経度（E）	総測定日数	日間調査回数	生活環境項目 pH	DO	BOD	COD	SS	大腸菌群数	全窒素	全燐	n－ヘキサン抽出物質	全亜鉛（水生生物保全）	ノニルフェノール（水生生物保全）	LAS（水生生物保全）	底層溶存酸素量（水生生物保全）	健康項目 カドミウム	全シアン	鉛	六価クロム	砒素	総水銀	アルキル水銀	PCB	ジクロロメタン	四塩化炭素	1，2－ジクロロエタン	1，1－ジクロロエチレン	シス－1，2－ジクロロエチレン	1，1，1－トリクロロエタン	1，1，2－トリクロロエタン	トリクロロエチレン	テトラクロロエチレン	1，3－ジクロロプロペン	チウラム	シマジン	チオベンカルブ	ベンゼン	セレン	硝酸性窒素及び亜硝酸性窒素	ふっ素	ほう素	1，4－ジオキサン	実施機関
筑前海	筑前海	A-イ	＊ St－1 S	615－01	芦屋町地先	33°55′30″	130°38′16″	4	1	4	4		4	4	1	4	4	1	4	4	4		1	1	1	1	1	1	1		1	1	1	1	1	1	1	1	1	1	1	1	1	1	1	1			1	福岡県
			M					4	1	4	4		4	4		4	4		4	4	4																													
			B					4	1	4			4	4		4	4		4	4	4	4																												
		A-イ	＊ St－2 S	615－02	福岡市地先	33°42′12″	130°14′40″	4	1	4	4		4	4	1	4	4	1	4	4	4		1	1	1	1	1	1	1		1	1	1	1	1	1	1	1	1	1	1	1	1	1	1	1			1	
			M					4	1	4	4		4	4		4	4		4	4	4																													
			B					4	1	4			4	4		4	4		4	4	4	4																												
計										24	16		24	24	2	24	24	2	24	24	24	8	2	2	2	2	2	2	2		2	2	2	2	2	2	2	2	2	2	2	2	2	2	2			2	

水系名（海域）	水域名	環境基準	測定地点 名称（＊印はBOD等環境基準点 ☆印は全窒素等環境基準点）	測定地点 統一番号	総測定日数	日間調査回数	要監視項目 クロロホルム	トランス－1，2－ジクロロエチレン	1，2－ジクロロプロパン	p－ジクロロベンゼン	イソキサチオン	ダイアジノン	フェニトロチオン	イソプロチオラン	オキシン銅	クロロタロニル	プロピザミド	EPN	ジクロルボス	フェノブカルブ	イプロベンホス	クロルニトロフェン	トルエン	キシレン	フタル酸ジエチルヘキシル	ニッケル	モリブデン	アンチモン	塩化ビニルモノマー	エピクロロヒドリン	全マンガン	ウラン	（水生生物保全項目） フェノール	ホルムアルデヒド	4－t－オクチルフェノール	アニリン	2，4－ジクロロフェノール	その他の項目 電気伝導度	MBAS	全有機炭素	クロロフィルa	TBT・TPT	塩分	塩化物イオン	アンモニア性窒素	リン酸態リン	トリハロメタン生成能	底質	その他	実施機関
筑前海	筑前海	A-イ	＊ St－1 S	615－01	4	1																													1	1	1						4							福岡県
			M		4	1																													1	1	1						4							
			B		4	1																													1	1	1						4				1			
		A-イ	＊ St－2 S	615－02	4	1																													1	1	1						4							
			M		4	1																													1	1	1						4							
			B		4	1																													1	1	1						4							
小計																																			6	6	6						24				1			

ウ　唐津湾水域

測定機関

○　福岡県

水系名（海域）	水域名	環境基準	測定地点 名称（＊印はBOD等環境基準点 ☆印は全窒素等環境基準点）	統一番号	所在地	緯度（N）	経度（E）	総測定日数	日間調査回数	生活環境項目 pH	DO	BOD	COD	SS	大腸菌群数	全窒素	全燐	n－ヘキサン抽出物質	全亜鉛（水生生物保全）	ノニルフェノール（水生生物保全）	LAS（水生生物保全）	底層溶存酸素量（水生生物保全）	健康項目 カドミウム	全シアン	鉛	六価クロム	砒素	総水銀	アルキル水銀	PCB	ジクロロメタン	四塩化炭素	1，2－ジクロロエタン	1，1－ジクロロエチレン	シス－1，2－ジクロロエチレン	1，1，1－トリクロロエタン	1，1，2－トリクロロエタン	トリクロロエチレン	テトラクロロエチレン	1，3－ジクロロプロペン	チウラム	シマジン	チオベンカルブ	ベンゼン	セレン	硝酸性窒素及び亜硝酸性窒素	ふっ素	ほう素	1，4－ジオキサン	実施機関
唐津湾	唐津湾	A-イ Ⅱ-イ	＊☆K－1 S	617－01	糸島市地先	33°32′29″	130°08′21″	4	1	4	4		4	4	1	4	4	1	4	4	4		1	1	1	1	1	1	1		1	1	1	1	1	1	1	1	1	1	1	1	1	1	1	1			1
			M					4	1	4	4		4	4		4	4		4	4	4																												
			B					4	1	4			4	4		4	4		4	4	4	4																												
		A-イ Ⅱ-イ	＊☆K－2 S	617－02	糸島市地先	33°32′11″	130°03′51″	4	1	4	4		4	4	1	4	4	1	4	4	4		1	1	1	1	1	1	1		1	1	1	1	1	1	1	1	1	1	1	1	1	1	1	1			1
			M					4	1	4	4		4	4		4	4		4	4	4																												
			B					4	1	4			4	4		4	4		4	4	4	4																												
		A-イ Ⅱ-イ	＊☆K－3 S	617－03	糸島市地先	33°30′11″	130°02′27″	4	1	4	4		4	4	1	4	4	1	4	4	4		1	1	1	1	1	1	1		1	1	1	1	1	1	1	1	1	1	1	1	1	1	1	1			1
			M					4	1	4	4		4	4		4	4		4	4	4																												
			B					4	1	4			4	4		4	4		4	4	4	4																												
計										36	24		36	36	3	36	36	3	36	36	36	12	3	3	3	3	3	3	3		3	3	3	3	3	3	3	3	3	3	3	3	3	3	3			3	

水系名（海域）	水域名	環境基準	測定地点 名称（＊印はBOD等環境基準点 ☆印は全窒素等環境基準点）	測定地点 統一番号	総測定日数	日間調査回数	要監視項目 クロロホルム	トランス－1，2－ジクロロエチレン	1，2－ジクロロプロパン	p－ジクロロベンゼン	イソキサチオン	ダイアジノン	フェニトロチオン	イソプロチオラン	オキシン銅	クロロタロニル	プロピザミド	EPN	ジクロルボス	フェノブカルブ	イプロベンホス	クロルニトロフェン	トルエン	キシレン	フタル酸ジエチルヘキシル	ニッケル	モリブデン	アンチモン	塩化ビニルモノマー	エピクロロヒドリン	全マンガン	ウラン	（水生生物保全項目） フェノール	ホルムアルデヒド	4－t－オクチルフェノール	アニリン	2，4－ジクロロフェノール	その他の項目 電気伝導度	MBAS	全有機炭素	クロロフィルa	TBT・TPT	塩分	塩化物イオン	アンモニア性窒素	リン酸態リン	トリハロメタン生成能	底質	その他	実施機関
唐津湾	唐津湾	A-イ Ⅱ-イ	＊☆K－1 S	617－01	4	1																													1	1	1						4							福岡県
			M		4	1																													1	1	1						4							
			B		4	1																													1	1	1						4							
		A-イ Ⅱ-イ	＊☆K－2 S	617－02	4	1																													1	1	1						4							
			M		4	1																													1	1	1						4							
			B		4	1																													1	1	1						4							
		A-イ Ⅱ-イ	＊☆K－3 S	617－03	4	1																													1	1	1						4							
			M		4	1																													1	1	1						4							
			B		4	1																													1	1	1						4							
小計																																			9	9	9						36							

エ　博多湾水域

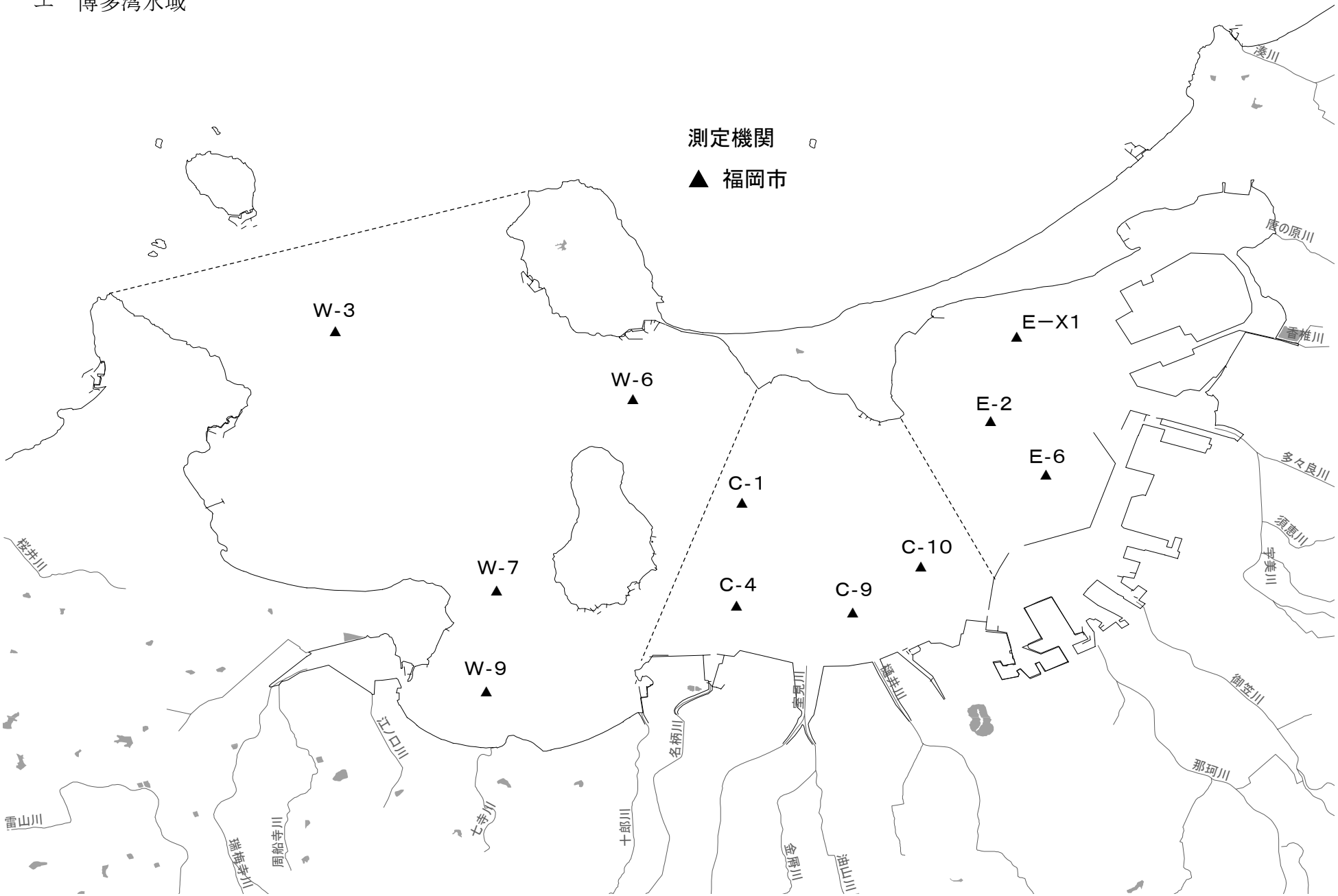
測定機関
▲ 福岡市
W-3
W-6
W-7
W-9
C-1
C-4
C-9
C-10
E－X1
E-2
E-6
湊川
唐の原川
香椎川
多々良川
須恵川
宇美川
御笠川
那珂川
室見川
樋井川
名柄川
十郎川
七寺川
正ノ口川
周船寺川
瑞梅寺川
雷山川
桜井川

水系名（海域）	水域名	環境基準	測定地点 名称（*印はBOD等環境基準点）（☆印は全窒素等環境基準点）	統一番号	所在地	緯度（N）	経度（E）	総測定日数	日間調査回数	生活環境項目 pH	DO	BOD	COD	SS	大腸菌群数	全窒素	全燐	n－ヘキサン抽出物質	全亜鉛（水生生物保全）	ノニルフェノール（水生生物保全）	LAS（水生生物保全）	底層溶存酸素量（水生生物保全）	健康項目 カドミウム	全シアン	鉛	六価クロム	砒素	総水銀	アルキル水銀	PCB	ジクロロメタン	四塩化炭素	1，2－ジクロロエタン	1，1－ジクロロエチレン	シス－1，2－ジクロロエチレン	1，1，1－トリクロロエタン	1，1，2－トリクロロエタン	トリクロロエチレン	テトラクロロエチレン	1，3－ジクロロプロペン	チウラム	シマジン	チオベンカルブ	ベンゼン	セレン	硝酸性窒素及び亜硝酸性窒素	ふっ素	ほう素	1，4－ジオキサン	実施機関
博多湾	東部海域	B-ロ Ⅲ-ニ	*☆ E－2 S	611-01	福岡市地先	33° 38′ 37″	130° 22′ 43″	12	1	12	12		12	12	12	12	12	12	4	4	4						1																			12				福岡市
			E－2 M					12	1	12	12		12	12		12	12		4	4	4																									12				
			E－2 B					12	1	12			12	12		12	12		4	4	4	12																								12				
		B-ロ Ⅲ-ニ	*☆ E－6 S	611-03	福岡市地先	33° 38′ 00″	130° 23′ 21″	12	1	12	12		12	12	12	12	12	12									1																			12				
			E－6 M					12	1	12	12		12	12		12	12																													12				
			E－6 B					12	1	12			12	12		12	12					12																								12				
		B-ロ Ⅲ-ニ	E－X1 S	611-65	福岡市地先	33° 39′ 35″	130° 23′ 01″	4	1	4	4		4	4	4	4	4	4																												4				
			E－X1 B					4	1	4			4	4		4	4					4																								4				
計										80	52		80	80	28	80	80	28	12	12	12	28	0	0	0	0	2	0	0	0	0	0	0	0	0	0	0	0	0	0	0	0	0	80	0	0	0	

水系名（海域）	水域名	環境基準	測定地点 名称（*印はBOD等環境基準点）（☆印は全窒素等環境基準点）	測定地点 統一番号	総測定日数	日間調査回数	要監視項目 クロロホルム	要監視項目 トランス−1，2−ジクロロエチレン	要監視項目 1，2−ジクロロプロパン	要監視項目 p−ジクロロベンゼン	要監視項目 イソキサチオン	要監視項目 ダイアジノン	要監視項目 フェニトロチオン	要監視項目 イソプロチオラン	要監視項目 オキシン銅	要監視項目 クロロタロニル	要監視項目 プロピザミド	要監視項目 EPN	要監視項目 ジクロルボス	要監視項目 フェノブカルブ	要監視項目 イプロベンホス	要監視項目 クロルニトロフェン	要監視項目 トルエン	要監視項目 キシレン	要監視項目 フタル酸ジエチルヘキシル	要監視項目 ニッケル	要監視項目 モリブデン	要監視項目 アンチモン	要監視項目 塩化ビニルモノマー	要監視項目 エピクロロヒドリン	要監視項目 全マンガン	要監視項目 ウラン	要監視項目（水生生物保全項目） フェノール	要監視項目（水生生物保全項目） ホルムアルデヒド	要監視項目（水生生物保全項目） 4−t−オクチルフェノール	要監視項目（水生生物保全項目） アニリン	要監視項目（水生生物保全項目） 2，4−ジクロロフェノール	その他の項目 電気伝導度	その他の項目 MBAS	その他の項目 全有機炭素	その他の項目 クロロフィルa	その他の項目 TBT・TPT	その他の項目 塩分	その他の項目 塩化物イオン	その他の項目 アンモニア性窒素	その他の項目 リン酸態リン	その他の項目 トリハロメタン生成能	その他の項目 底質	その他の項目 溶解性COD	その他の項目 ケイ酸	その他の項目 大腸菌	その他の項目 ダイオキシン類	実施機関
博多湾	東部海域	B-ロ Ⅲ-ニ	☆* E−2 S	611-01	12	1																										1									12			12	12	12			12	12	4	1	福岡市
			E−2 M		12	1																																			12			12	12	12			12	12			
			E−2 B		12	1																																			12			12	12	12		1	12	12			
		B-ロ Ⅲ-ニ	☆* E−6 S	611-03	12	1																										1									12			12	12	12			12	12	4		
			E−6 M		12	1																																			12			12	12	12			12	12			
			E−6 B		12	1																																			12			12	12	12		1	12	12			
		B-ロ Ⅲ-ニ	E−X1 S	611-65	4	1																																			4			4	4	4			4	4			
			E−X1 B		4	1																																			4			4	4	4			4	4			
計							0	0	0	0	0	0	0	0	0	0	0	0	0	0	0	0	0	0	0	0	0	0	0	0	0	2	0	0	0	0	0				80			80	80	80		2	80	80	8	1	

水系名（海域）	水域名	環境基準	測定地点 名称（*印はBOD等環境基準点）（☆印は全窒素等環境基準点）	統一番号	所在地	緯度（N）	経度（E）	総測定日数	日間調査回数	生活環境項目 pH	DO	BOD	COD	SS	大腸菌群数	全窒素	全燐	n－ヘキサン抽出物質	全亜鉛（水生生物保全）	ノニルフェノール（水生生物保全）	LAS（水生生物保全）	底層溶存酸素量（水生生物保全）	健康項目 カドミウム	全シアン	鉛	六価クロム	砒素	総水銀	アルキル水銀	PCB	ジクロロメタン	四塩化炭素	1，2－ジクロロエタン	1，1－ジクロロエチレン	シス－1，2－ジクロロエチレン	1，1，1－トリクロロエタン	1，1，2－トリクロロエタン	トリクロロエチレン	テトラクロロエチレン	1，3－ジクロロプロペン	チウラム	シマジン	チオベンカルブ	ベンゼン	セレン	硝酸性窒素及び亜硝酸性窒素	ふっ素	ほう素	1，4－ジオキサン	実施機関
博多湾	中部海域	A-ロ Ⅲ-イ	*☆ C－1 S	612-01	福岡市地先	33° 37′ 40″	130° 19′ 52″	12	1	12	12		12	12	12	12	12	12									1																			12				福岡市
			C－1 M					12	1	12	12		12	12		12	12																														12				
			C－1 B					12	1	12			12	12		12	12					12																								12				
		A-ロ Ⅲ-イ	*☆ C－4 S	612-02	福岡市地先	33° 36′ 30″	130° 19′ 47″	12	1	12	12		12	12	12	12	12	12	4	4	4						1																			12				
			C－4 M					12	1	12	12		12	12		12	12		4	4	4																									12				
			C－4 B					12	1	12			12	12		12	12		4	4	4	12																								12				
		A-ロ Ⅲ-イ	*☆ C－10 S	612-03	福岡市地先	33° 36′ 57″	130° 21′ 54″	12	1	12	12		12	12	12	12	12	12									1																			12				
			C－10 M					12	1	12	12		12	12		12	12																														12				
			C－10 B					12	1	12			12	12		12	12					12																								12				
		A-ロ Ⅲ-イ	C－9 S	612-53	福岡市地先	33° 36′ 25″	130° 21′ 08″	4	1	4	4		4	4	4	4	4	4																												4				
			C－9 B					4	1	4			4	4		4	4					4																								4				
計										116	76		116	116	40	116	116	40	12	12	12	40	0	0	0	0	3	0	0	0	0	0	0	0	0	0	0	0	0	0	0	0	0	116	0	0	0	

水系名（海域）	水域名	環境基準	測定地点 名称（*印はBOD等環境基準点）（☆印は全窒素等環境基準点）	測定地点 統一番号	総測定日数	日間調査回数	要監視項目 クロロホルム	トランス－1，2－ジクロロエチレン	1，2－ジクロロプロパン	p－ジクロロベンゼン	イソキサチオン	ダイアジノン	フェニトロチオン	イソプロチオラン	オキシン銅	クロロタロニル	プロピザミド	EPN	ジクロルボス	フェノブカルブ	イプロベンホス	クロルニトロフェン	トルエン	キシレン	フタル酸ジエチルヘキシル	ニッケル	モリブデン	アンチモン	塩化ビニルモノマー	エピクロロヒドリン	全マンガン	ウラン	（水生生物保全項目）フェノール	ホルムアルデヒド	4－t－オクチルフェノール	アニリン	2，4－ジクロロフェノール	その他の項目 電気伝導度	MBAS	全有機炭素	クロロフィルa	TBT・TPT	塩分	塩化物イオン	アンモニア性窒素	リン酸態リン	トリハロメタン生成能	底質	溶解性COD	ケイ酸	大腸菌	ダイオキシン類	実施機関
博多湾	中部海域	A-ロ Ⅲ-イ	*☆ C－1 S	612-01	12	1																										1										12			12	12	12			12	12	4		福岡市
			C－1 M		12	1																																				12			12	12	12			12	12			
			C－1 B		12	1																																				12			12	12	12		1	12	12			
		A-ロ Ⅲ-イ	*☆ C－4 S	612-02	12	1																										1										12			12	12	12			12	12	4	1	
			C－4 M		12	1																																				12			12	12	12			12	12			
			C－4 B		12	1																																				12			12	12	12		1	12	12			
		A-ロ Ⅲ-イ	*☆ C－10 S	612-03	12	1																										1										12			12	12	12			12	12	4		
			C－10 M		12	1																																				12			12	12	12			12	12			
			C－10 B		12	1																																				12			12	12	12		1	12	12			
		A-ロ Ⅲ-イ	C－9 S	612-53	4	1																																				4			4	4	4			4	4			
			C－9 B		4	1																																				4			4	4	4			4	4			
計							0	0	0	0	0	0	0	0	0	0	0	0	0	0	0	0	0	0	0	0	0	0	0	0	0	3	0	0	0	0	0				116			116	116	116		3	116	116	12	1	

水系名（海域）	水域名	環境基準	測定地点 名称（*印はBOD等環境基準点）（☆印は全窒素等環境基準点）	統一番号	所在地	緯度（N）	経度（E）	総測定日数	日間調査回数	生活環境項目 pH	DO	BOD	COD	SS	大腸菌群数	全窒素	全燐	n－ヘキサン抽出物質	全亜鉛（水生生物保全）	ノニルフェノール（水生生物保全）	LAS（水生生物保全）	底層溶存酸素量（水生生物保全）	健康項目 カドミウム	全シアン	鉛	六価クロム	砒素	総水銀	アルキル水銀	PCB	ジクロロメタン	四塩化炭素	1,2－ジクロロエタン	1,1－ジクロロエチレン	シス－1,2－ジクロロエチレン	1,1,1－トリクロロエタン	1,1,2－トリクロロエタン	トリクロロエチレン	テトラクロロエチレン	1,3－ジクロロプロペン	チウラム	シマジン	チオベンカルブ	ベンゼン	セレン	硝酸性窒素及び亜硝酸性窒素	ふっ素	ほう素	1,4－ジオキサン	実施機関
博多湾	西部海域	A-イ Ⅱ-イ	*☆ W－3 S	613-01	福岡市地先	33° 39′ 38″	130° 15′ 11″	12	1	12	12		12	12	12	12	12	12	4	4	4		1	1	1	1	1	1	1	1	1	1	1	1	1	1	1	1	1	1	1	1	1	1	12	1	1	1	福岡市
			W－3 M					12	1	12	12		12	12		12	12		4	4	4																									12				
			W－3 B					12	1	12			12	12		12	12		4	4	4	12																								12				
		A-イ Ⅱ-イ	*☆ W－6 S	613-02	福岡市地先	33° 38′ 52″	130° 18′ 36″	12	1	12	12		12	12	12	12	12	12					1	1	1	1	1	1	1	1	1	1	1	1	1	1	1	1	1	1	1	1	1	1	12	1	1	1	
			W－6 M					12	1	12	12		12	12		12	12																												12				
			W－6 B					12	1	12			12	12		12	12					12																							12				
		A-イ Ⅱ-イ	*☆ W－7 S	613-03	福岡市地先	33° 36′ 40″	130° 17′ 03″	12	1	12	12		12	12	12	12	12	12					1	1	1	1	1	1	1	1	1	1	1	1	1	1	1	1	1	1	1	1	1	1	12	1	1	1	
			W－7 M					12	1	12	12		12	12		12	12																												12				
			W－7 B					12	1	12			12	12		12	12					12																							12				
		A-イ Ⅱ-イ	W－9 S	613-54	福岡市地先	33° 35′ 31″	130° 16′ 55″	4	1	4	4		4	4	4	4	4	4																												4				
			W－9 B					4	1	4			4	4		4	4					4																								4				
計										116	76		116	116	40	116	116	40	12	12	12	40	3	3	3	3	3	3	3	3	3	3	3	3	3	3	3	3	3	3	3	3	3	116	3	3	3	
合計										312	204		312	312	108	312	312	108	36	36	36	108	3	3	3	3	8	3	3	3	3	3	3	3	3	3	3	3	3	3	3	3	3	312	3	3	3	

水系名（海域）	水域名	環境基準	測定地点 名称（*印はBOD等環境基準点）（☆印は全窒素等環境基準点）	測定地点 統一番号	総測定日数	日間調査回数	要監視項目 クロロホルム	トランス－1，2－ジクロロエチレン	1，2－ジクロロプロパン	p－ジクロロベンゼン	イソキサチオン	ダイアジノン	フェニトロチオン	イソプロチオラン	オキシン銅	クロロタロニル	プロピザミド	EPN	ジクロルボス	フェノブカルブ	イプロベンホス	クロルニトロフェン	トルエン	キシレン	フタル酸ジエチルヘキシル	ニッケル	モリブデン	アンチモン	塩化ビニルモノマー	エピクロロヒドリン	全マンガン	ウラン	（水生生物保全項目）フェノール	ホルムアルデヒド	4－t－オクチルフェノール	アニリン	2，4－ジクロロフェノール	その他の項目 電気伝導度	MBAS	全有機炭素	クロロフィルa	TBT・TPT	塩分	塩化物イオン	アンモニア性窒素	リン酸態リン	トリハロメタン生成能	底質	溶解性COD	ケイ酸	大腸菌	ダイオキシン類	実施機関
博多湾	西部海域	A-イ Ⅱ-イ	☆* W－3 S	613-01	12	1	1	1	1	1	1	1	1	1	1	1	1	1	1	1	1	1	1	1	1	1	1	1	1	1	1	1	1	1	1	1	1				12			12	12	12			12	12	4	1	福岡市
			W－3 M		12	1																																			12			12	12	12			12	12			
			W－3 B		12	1																																			12			12	12	12		1	12	12			
		A-イ Ⅱ-イ	☆* W－6 S	613-02	12	1	1	1	1	1	1	1	1	1	1	1	1	1	1	1	1	1	1	1	1	1	1	1	1	1	1	1	1	1	1	1	1				12			12	12	12			12	12	4		
			W－6 M		12	1																																			12			12	12	12			12	12			
			W－6 B		12	1																																			12			12	12	12		1	12	12			
		A-イ Ⅱ-イ	☆* W－7 S	613-03	12	1	1	1	1	1	1	1	1	1	1	1	1	1	1	1	1	1	1	1	1	1	1	1	1	1	1	1	1	1	1	1	1				12			12	12	12			12	12	4		
			W－7 M		12	1																																			12			12	12	12			12	12			
			W－7 B		12	1																																			12			12	12	12		1	12	12			
		A-イ Ⅱ-イ	W－9 S	613-54	4	1																																			4			4	4	4			4	4			
			W－9 B		4	1																																			4			4	4	4			4	4			
計							3	3	3	3	3	3	3	3	3	3	3	3	3	3	3	3	3	3	3	3	3	3	3	3	3	3	3	3	3	3				116			116	116	116		3	116	116	12	1	
合計							3	3	3	3	3	3	3	3	3	3	3	3	3	3	3	3	3	3	3	3	3	3	3	3	8	3	3	3	3	3				312			312	312	312		8	312	312	32	3	

オ　有明海水域

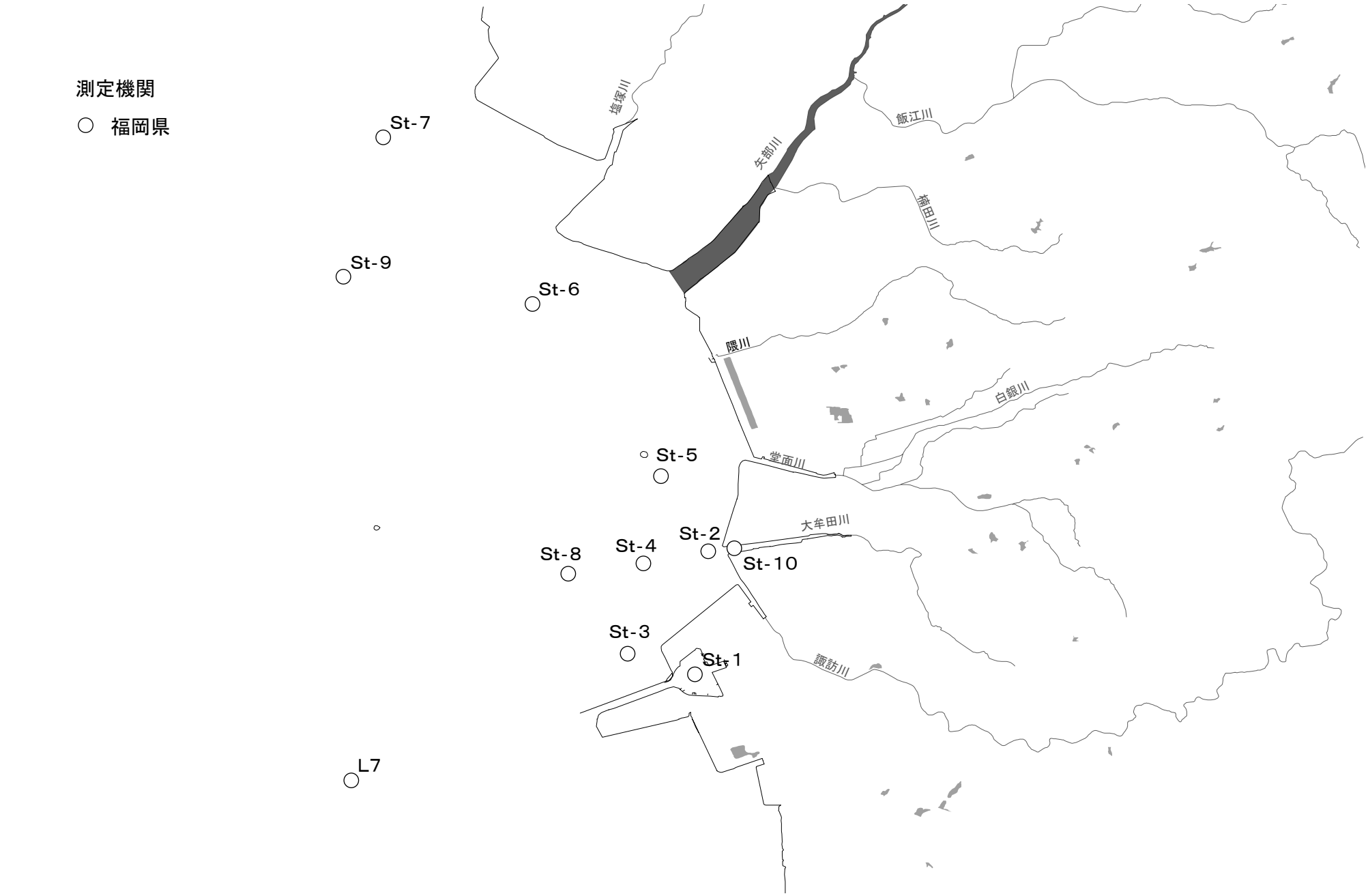
測定機関
○　福岡県
St-7
St-9
St-6
St-5
St-8
St-4
St-2
St-10
St-3
St-1
L7
塩塚川
矢部川
飯江川
楠田川
隈川
白銀川
堂面川
大牟田川
諏訪川

水系名（海域）	水域名	環境基準	測定地点 名称（＊印はBOD等環境基準点 ☆印は全窒素等環境基準点 ○印は水生生物保全環境基準点）	統一番号	所在地	緯度（N）	経度（E）	総測定日数	日間調査回数	生活環境項目 pH	DO	BOD	COD	SS	大腸菌群数	全窒素	全燐	n－ヘキサン抽出物質	全亜鉛（水生生物保全）	ノニルフェノール（水生生物保全）	LAS（水生生物保全）	底層溶存酸素量（水生生物保全）	健康項目 カドミウム	全シアン	鉛	六価クロム	砒素	総水銀	アルキル水銀	PCB	ジクロロメタン	四塩化炭素	1，2－ジクロロエタン	1，1－ジクロロエチレン	シス－1，2－ジクロロエチレン	1，1，1－トリクロロエタン	1，1，2－トリクロロエタン	トリクロロエチレン	テトラクロロエチレン	1，3－ジクロロプロペン	チウラム	シマジン	チオベンカルブ	ベンゼン	セレン	硝酸性窒素及び亜硝酸性窒素	ふっ素	ほう素	1，4－ジオキサン	実施機関
有明海	有明海	C－イ Ⅲ－イ 生物A－イ	＊ St－1 S	607－01	大牟田市地先	33°00'42″	130°24'52″	12	1	12	12		12	12	1	12	12	1	4	4	4		1	1	1	1	1	1	1		1	1	1	1	1	1	1	1	1	1	1	1	1	1	1	1			1	福岡県
								12	1	12			12	12		12	12		4	4	4	12																												
		C－ロ Ⅲ－イ 生物特A－イ	＊ St－2 S	606－01	大牟田市地先	33°02'06″	130°25'00″	12	1	12	12		12	12	1	12	12	1	4	4	4		1	1	1	1	1	1	1		1	1	1	1	1	1	1	1	1	1	1	1	1	1	1	1			1	
								12	1	12			12	12		12	12		4	4	4	12																												
		B－イ Ⅲ－イ 生物特A－イ	＊ St－3 S	608－01	大牟田市地先	33°00'57″	130°24'05″	12	1	12	12		12	12	1	12	12	1	4	4	4		1	1	1	1	1	1	1		1	1	1	1	1	1	1	1	1	1	1	1	1	1	1	1			1	
								12	1	12			12	12		12	12		4	4	4	12																												
		B－イ Ⅲ－イ 生物特A－イ	＊ St－4 S	608－02	大牟田市地先	33°01'57″	130°24'17″	12	1	12	12		12	12	1	12	12	1	4	4	4		1	1	1	1	1	1	1		1	1	1	1	1	1	1	1	1	1	1	1	1	1	1	1			1	
								12	1	12			12	12		12	12		4	4	4	12																												
		B－イ Ⅲ－イ 生物特A－イ	＊ St－5 S	608－03	大牟田市地先	33°02'57″	130°24'28″	12	1	12	12		12	12	1	12	12	1	4	4	4		1	1	1	1	1	1	1		1	1	1	1	1	1	1	1	1	1	1	1	1	1	1	1			1	
								12	1	12			12	12		12	12		4	4	4	12																												
		B－イ Ⅲ－イ 生物特A－イ	＊☆○ St－6 S	608－04	柳川市地先	33°04'54″	130°23'01″	12	1	12	12		12	12	1	12	12	1	4	4	4		1	1	1	1	1	1	1		1	1	1	1	1	1	1	1	1	1	1	1	1	1	1	1			1	
								12	1	12			12	12		12	12		4	4	4	12																												
		B－イ Ⅲ－イ 生物特A－イ	＊ St－7 S	608－05	柳川市地先	33°06'47″	130°21'19″	12	1	12	12		12	12	1	12	12	1	4	4	4		1	1	1	1	1	1	1		1	1	1	1	1	1	1	1	1	1	1	1	1	1	1	1			1	
								12	1	12			12	12		12	12		4	4	4	12																												
		A－イ Ⅲ－イ 生物特A－イ	＊☆○ St－8 S	609－01	大牟田市地先	33°01'50″	130°23'24″	12	1	12	12		12	12	1	12	12	1	4	4	4		1	1	1	1	1	1	1		1	1	1	1	1	1	1	1	1	1	1	1	1	1	1	1			1	
								12	1	12			12	12		12	12		4	4	4	12																												
		A－イ Ⅲ－イ 生物特A－イ	＊☆○ St－9 S	609－02	柳川市地先	33°05'12″	130°20'52″	12	1	12	12		12	12	1	12	12	1	4	4	4		1	1	1	1	1	1	1		1	1	1	1	1	1	1	1	1	1	1	1	1	1	1	1			1	
								12	1	12			12	12		12	12		4	4	4	12																												
		C－イ 生物A－イ	＊ St－10 S	614－01	大牟田市地先	33°02'08″	130°25'18″	12	1	12	12		12	12	1	12	12	1	4	4	4		1	1	1	1	1	1	1		1	1	1	1	1	1	1	1	1	1	1	1	1	1	1	1			1	
								12	1	12			12	12		12	12		4	4	4	12																												
		A－イ Ⅱ－イ 生物特A－イ	☆○ L7 S	609－51	大牟田市地先	32°59'30″	130°20'58″	12	1	12	12		12	12	1	12	12	1	4	4	4		1	1	1	1	1	1	1		1	1	1	1	1	1	1	1	1	1	1	1	1	1	1	1			1	
								12	1	12			12	12		12	12		4	4	4	12																												
計										264	132		264	264	11	264	264	11	88	88	88	132	11	11	11	11	11	11	11		11	11	11	11	11	11	11	11	11	11	11	11	11	11	11	11			11	

水系名（海域）	水域名	環境基準	測定地点 名称（＊印はBOD等環境基準点 ☆印は全窒素等環境基準点 ○印は水生生物保全環境基準点）	測定地点 統一番号	総測定日数	日間調査回数	要監視項目 クロロホルム	トランス－1，2－ジクロロエチレン	1，2－ジクロロプロパン	p－ジクロロベンゼン	イソキサチオン	ダイアジノン	フェニトロチオン	イソプロチオラン	オキシン銅	クロロタロニル	プロピザミド	EPN	ジクロルボス	フェノブカルブ	イプロベンホス	クロルニトロフェン	トルエン	キシレン	フタル酸ジエチルヘキシル	ニッケル	モリブデン	アンチモン	塩化ビニルモノマー	エピクロロヒドリン	全マンガン	ウラン	（水生生物保全項目）フェノール	ホルムアルデヒド	4－t－オクチルフェノール	アニリン	2，4－ジクロロフェノール	その他の項目 電気伝導度	MBAS	全有機炭素	クロロフィルa	TBT・TPT	塩分	塩化物イオン	アンモニア性窒素	リン酸態リン	トリハロメタン生成能	底質	その他	実施機関
有明海	有明海	C－イ Ⅲ－イ 生物A-イ	＊ St－1 S	607－01	12	1																													1	1	1						12							福岡県
			B		12	1																													1	1	1						12							
		C－ロ Ⅲ－イ 生物特A-イ	＊ St－2 S	606－01	12	1																													1	1	1						12							
			B		12	1																													1	1	1						12							
		B－イ Ⅲ－イ 生物特A-イ	＊ St－3 S	608－01	12	1																													1	1	1						12							
			B		12	1																													1	1	1						12							
		B－イ Ⅲ－イ 生物特A-イ	＊ St－4 S	608－02	12	1																													1	1	1						12							
			B		12	1																													1	1	1						12							
		B－イ Ⅲ－イ 生物特A-イ	＊ St－5 S	608－03	12	1																													1	1	1						12							
			B		12	1																													1	1	1						12							
		B－イ Ⅲ－イ 生物特A-イ	＊☆○ St－6 S	608－04	12	1																													1	1	1						12							
			B		12	1																													1	1	1						12				1			
		B－イ Ⅲ－イ 生物特A-イ	＊ St－7 S	608－05	12	1																													1	1	1						12							
			B		12	1																													1	1	1						12							
		A－イ Ⅲ－イ 生物特A-イ	＊☆○ St－8 S	609－01	12	1																													1	1	1						12							
			B		12	1																													1	1	1						12				1			
		A－イ Ⅲ－イ 生物特A-イ	＊☆○ St－9 S	609－02	12	1																													1	1	1						12							
			B		12	1																													1	1	1						12							
		C－イ 生物A-イ	＊ St－10 S	614－01	12	1																													1	1	1						12							
			B		12	1																													1	1	1						12							
		A－イ Ⅱ－イ 生物特A-イ	☆○ L7 S	609－51	12	1																													1	1	1						12							
			B		12	1																													1	1	1						12							
小計																																			22	22	22						264				2			

(3)　大規模湖沼

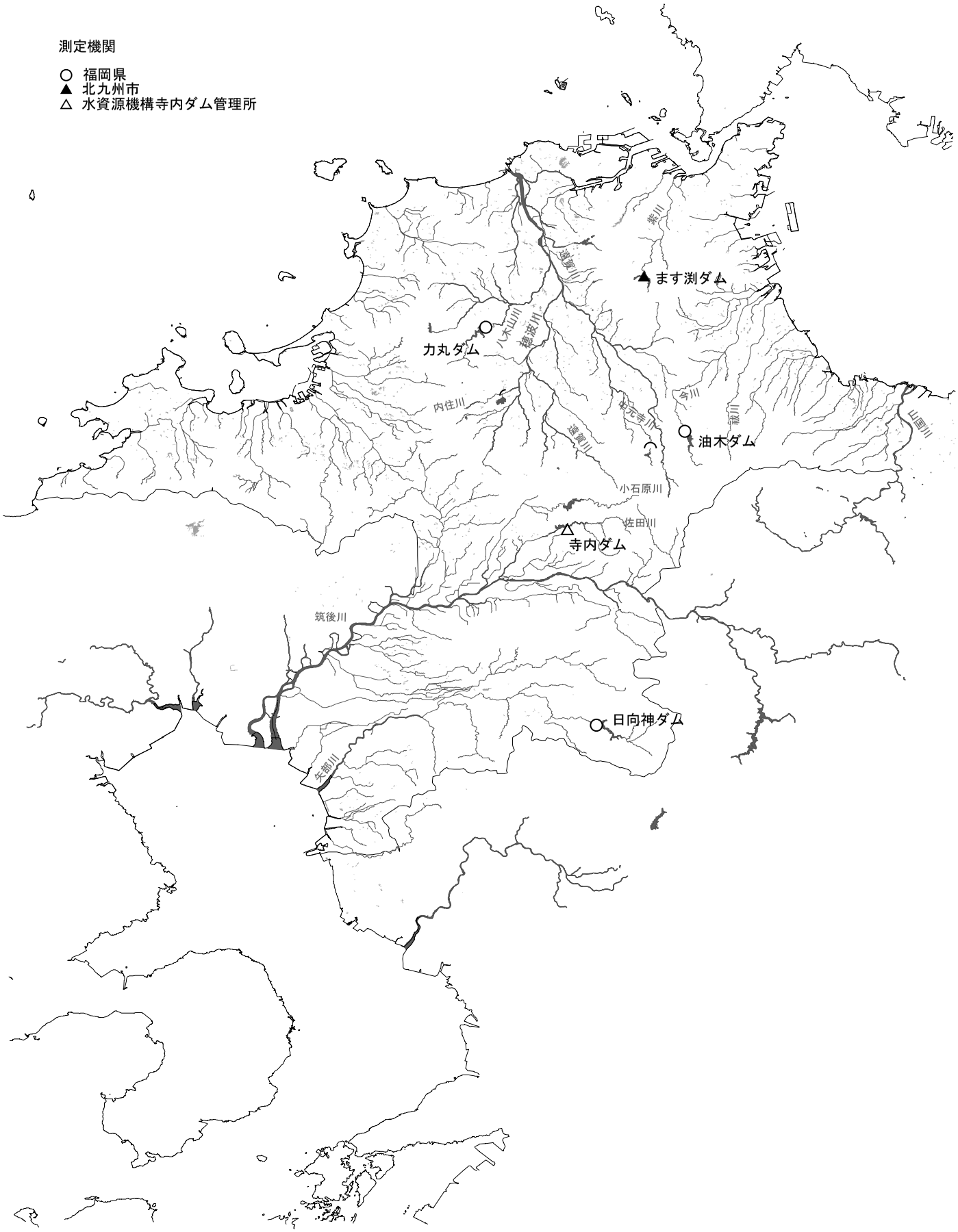
測定機関
○ 福岡県
▲ 北九州市
△ 水資源機構寺内ダム管理所
ます渕ダム
力丸ダム
油木ダム
寺内ダム
日向神ダム
紫川
遠賀川
八木山川
穂波川
内住川
中元寺川
今川
祓川
山国川
小石原川
佐田川
筑後川
矢部川

水系名（河川・湖沼）	水域名	環境基準	測定地点 名称（＊印はBOD等環境基準点 ○印は水生生物保全環境基準点 ☆印は全窒素等環境基準点））	統一番号	所在地	緯度（N）	経度（E）	総測定日数	日間調査回数	生活環境項目 pH	DO	BOD	COD	SS	大腸菌群数	全窒素	全燐	n－ヘキサン抽出物質	全亜鉛（水生生物保全）	ノニルフェノール（水生生物保全）	LAS（水生生物保全）	底層溶存酸素量（水生生物保全）	健康項目 カドミウム	全シアン	鉛	六価クロム	砒素	総水銀	アルキル水銀	PCB	ジクロロメタン	四塩化炭素	1，2－ジクロロエタン	1，1－ジクロロエチレン	シス－1，2－ジクロロエチレン	1，1，1－トリクロロエタン	1，1，2－トリクロロエタン	トリクロロエチレン	テトラクロロエチレン	1，3－ジクロロプロペン	チウラム	シマジン	チオベンカルブ	ベンゼン	セレン	硝酸性窒素及び亜硝酸性窒素	ふっ素	ほう素	1，4－ジオキサン	実施機関
筑後川	佐田川	A-イ	河川放流工	061-59	朝倉市	33°25′34″	130°43′20″	12	1	12	12	12	12	12	12	12	12																																		独立行政法人水資源機構朝倉総合事業所
	寺内ダム	A-イ Ⅱ-二	＊☆ ダムサイト表層	502-01	朝倉市	33°25′50″	130°43′33″	12	1	12	12	12	12	12	12	12	12		12	12	12		2	2	2	2	2	2	2	2	2	2	2	2	2	2	2	2	2	2	2	2	2	2	12	2	2	2	
			中層		朝倉市			12	1	12	12	12	12	12	12	12	12																													12				
			下層（底層）		朝倉市			12	1	12		12	12	12	12	12	12					12																								12				
	寺内ダム	A-イ Ⅱ-二	貯水池湖心	502-52	朝倉市	33°25′46″	130°44′18″	12	1	12	12	12	12	12	12	12	12																													12				
	寺内ダム	A-イ Ⅱ-二	貯水池上流	502-51	朝倉市	33°26′00″	130°44′51″	12	1	12	12	12	12	12	12	12	12																													12				
	佐田川	A-イ	西原	061-60	朝倉市	33°26′12″	130°45′30″	12	1	12	12	12	12	12	12	12	12																													12				
	佐田川	A-イ	帝釈寺川	061-61	朝倉市	33°25′52″	130°44′40″	12	1	12	12	12	12	12	12	12	12																													12				
	佐田川	A-イ	果樹園下	061-62	朝倉市	33°25′52″	130°44′45″	12	1	12	12	12	12	12	12	12	12																													12				
計										108	108	108	108	108	108	108	108		12	12	12	12	2	2	2	2	2	2	2	2	2	2	2	2	2	2	2	2	2	2	2	2	2	2	96	2	2	2	

水系名（河川・湖沼）	水域名	環境基準	測定地点 名称（＊印はBOD等環境基準点 ○印は水生生物保全環境基準点 ☆印は全窒素等環境基準点））	測定地点 統一番号	総測定日数	日間調査回数	要監視項目 クロロホルム	トランス－1，2－ジクロロエチレン	1，2－ジクロロプロパン	p－ジクロロベンゼン	イソキサチオン	ダイアジノン	フェニトロチオン	イソプロチオラン	オキシン銅	クロロタロニル	プロピザミド	EPN	ジクロルボス	フェノブカルブ	イプロベンホス	クロルニトロフェン	トルエン	キシレン	フタル酸ジエチルヘキシル	ニッケル	モリブデン	アンチモン	塩化ビニルモノマー	全マンガン	エピクロロヒドリン	ウラン	（水生生物保全項目）フェノール	ホルムアルデヒド	4－t－オクチルフェノール	アニリン	2，4－ジクロロフェノール	その他の項目 電気伝導度	MBAS	全有機炭素	クロロフィルa	TBT・TPT	塩分	塩化物イオン	アンモニア性窒素	リン酸態リン	トリハロメタン生成能	底質	その他	溶解性総リン	溶解性オルトリン酸態リン	フェオフィチン	2MIB	ジオスミン	実施機関
筑後川	佐田川	A-イ	河川放流工	061-59	12	1																																		12						4						4	4	独立行政法人水資源機構朝倉総合事業所
	寺内ダム	A-イ Ⅱ-二	＊☆ ダムサイト表層	502-01	12	1																																		12				12	12	4	1		12	12	12	4	4	
			中層		12	1																																		12				12	12				12	12	12			
			下層（底層）		12	1																																		12				12	12				12	12	12			
	寺内ダム	A-イ Ⅱ-二	貯水池湖心	502-52	12	1																																		12				12	12				12	12				
	寺内ダム	A-イ Ⅱ-二	貯水池上流	502-51	12	1																																		12				12	12				12	12				
	佐田川	A-イ	西原	061-60	12	1																																		12				12	12				12	12				
	佐田川	A-イ	帝釈寺川	061-61	12	1																																		12				12	12				12	12				
	佐田川	A-イ	果樹園下	061-62	12	1																																		12				12	12				12	12				
計																																								108				96	96	8	1		96	96	36	8	8	

水系名（湖沼）	水域名	環境基準	測定地点 名称（＊印はBOD等環境基準点 ☆印は全窒素等環境基準点 ○印は水生生物保全環境基準点）	統一番号	所在地	緯度（N）	経度（E）	総測定日数	日間調査回数	生活環境項目 pH	DO	BOD	COD	SS	大腸菌群数	全窒素	全燐	n－ヘキサン抽出物質	全亜鉛（水生生物保全）	ノニルフェノール（水生生物保全）	LAS（水生生物保全）	底層溶存酸素量（水生生物保全）	健康項目 カドミウム	全シアン	鉛	六価クロム	砒素	総水銀	アルキル水銀	PCB	ジクロロメタン	四塩化炭素	1，2－ジクロロエタン	1，1－ジクロロエチレン	シス－1，2－ジクロロエチレン	1，1，1－トリクロロエタン	1，1，2－トリクロロエタン	トリクロロエチレン	テトラクロロエチレン	1，3－ジクロロプロペン	チウラム	シマジン	チオベンカルブ	ベンゼン	セレン	硝酸性窒素及び亜硝酸性窒素	ふっ素	ほう素	1，4－ジオキサン	実施機関
今川	油木ダム	Aーイ Ⅱーイ 生物B-イ	＊☆○ダムサイト S	504－01	添田町	33°33'13″	130°53'41″	12	1	12	12	12	12	12	1	12	12		4	4	4		1	1	1	1	1	1	1		1	1	1	1	1	1	1	1	1	1	1	1	1	1	1	1	1	1	1	1	福岡県
			M					12	1	12	12	12	12	12		12	12		4	4	4																														
			B					12	1	12		12	12	12		12	12		4	4	4	12																													
		AAーハ 生物B-イ	流入点	079－54	添田町	33°31'53″	130°53'52″	4	1	4	4	4	4	4		4	4																																	
		AAーハ 生物B-イ	流出点	079－53	添田町	33°33'31″	130°53'36″	4	1	4	4	4	4	4		4	4																																	
計										44	32	44	44	44	1	44	44		12	12	12	12	1	1	1	1	1	1	1		1	1	1	1	1	1	1	1	1	1	1	1	1	1	1	1	1	1	1	

水系名（湖沼）	水域名	環境基準	測定地点 名称（＊印はBOD等環境基準点 ☆印は全窒素等環境基準点 ○印は水生生物保全環境基準点）	測定地点 統一番号	総測定日数	日間調査回数	クロロホルム	トランス－1，2－ジクロロエチレン	1，2－ジクロロプロパン	p－ジクロロベンゼン	イソキサチオン	ダイアジノン	フェニトロチオン	イソプロチオラン	オキシン銅	クロロタロニル	プロピザミド	EPN	ジクロルボス	フェノブカルブ	イプロベンホス	クロルニトロフェン	トルエン	キシレン	フタル酸ジエチルヘキシル	ニッケル	モリブデン	アンチモン	塩化ビニルモノマー	エピクロロヒドリン	全マンガン	ウラン	フェノール	ホルムアルデヒド	4－t－オクチルフェノール	アニリン	2，4－ジクロロフェノール	電気伝導度	MBAS	全有機炭素	クロロフィルa	TBT・TPT	塩分	塩化物イオン	アンモニア性窒素	リン酸態リン	トリハロメタン生成能	底質	その他	実施機関
							要監視項目																									（水生生物保全項目）					その他の項目												
今川	油木ダム	Aーイ Ⅱーイ 生物B-イ	＊ ☆ダムサイト S ○	504－01	12	1	1	1	1	1	1	1	1	1	1	1	1	1	1	1	1	1	1	1	1	1	1	1	1	1	1	1	1	1	1	1	1	12		4	4									福岡県
			M		12	1																												1	1	1	12		4										
			B		12	1																												1	1	1	12		4										
		AA－ハ 生物B-イ	流入点	079－54	4	1																															4		4										
		AA－ハ 生物B-イ	流出点	079－53	4	1																															4		4										
計							1	1	1	1	1	1	1	1	1	1	1	1	1	1	1	1	1	1	1	1	1	1	1	1	1	1	1	3	3	3	44		20	4									

水系名（湖沼）	水域名	環境基準	測定地点 名称（＊印はBOD等環境基準点 ☆印は全窒素等環境基準点 ○印は水生生物保全環境基準点）	統一番号	所在地	緯度（N）	経度（E）	総測定日数	日間調査回数	生活環境項目 pH	DO	BOD	COD	SS	大腸菌群数	全窒素	全燐	n－ヘキサン抽出物質	全亜鉛（水生生物保全）	ノニルフェノール（水生生物保全）	LAS（水生生物保全）	底層溶存酸素量（水生生物保全）	健康項目 カドミウム	全シアン	鉛	六価クロム	砒素	総水銀	アルキル水銀	PCB	ジクロロメタン	四塩化炭素	1，2－ジクロロエタン	1，1－ジクロロエチレン	シス－1，2－ジクロロエチレン	1，1，1－トリクロロエタン	1，1，2－トリクロロエタン	トリクロロエチレン	テトラクロロエチレン	1，3－ジクロロプロペン	チウラム	シマジン	チオベンカルブ	ベンゼン	セレン	硝酸性窒素及び亜硝酸性窒素	ふっ素	ほう素	1，4－ジオキサン	実施機関
遠賀川	力丸ダム	Aーイ Ⅱーニ 生物B-イ	＊☆○ダムサイト S	503－01	宮若市	33°41'19″	130°37'35″	12	1	12	12	12	12	12	1	12	12		4	4	4		1	1	1	1	1	1	1		1	1	1	1	1	1	1	1	1	1	1	1	1	1	1	1	1	1	1	福岡県
			M					12	1	12	12	12	12	12		12	12		4	4	4																														
			B					12	1	12		12	12	12		12	12		4	4	4	12																													
		Aーイ 生物B-イ	流入点	090－54	宮若市	33°40'35″	130°36'21″	4	1	4	4	4	4	4		4	4																																	
		Aーイ 生物B-イ	流出点	090－53	宮若市	33°41'23″	130°37'37″	4	1	4	4	4	4	4		4	4																																	
計										44	32	44	44	44	1	44	44		12	12	12	12	1	1	1	1	1	1	1		1	1	1	1	1	1	1	1	1	1	1	1	1	1	1	1	1	1	1	

水系名（湖沼）	水域名	環境基準	測定地点 名称（＊印はBOD等環境基準点 ☆印は全窒素等環境基準点 ○印は水生生物保全環境基準点）	測定地点 統一番号	総測定日数	日間調査回数	要監視項目 クロロホルム	トランス－1，2－ジクロロエチレン	1，2－ジクロロプロパン	p－ジクロロベンゼン	イソキサチオン	ダイアジノン	フェニトロチオン	イソプロチオラン	オキシン銅	クロロタロニル	プロピザミド	EPN	ジクロルボス	フェノブカルブ	イプロベンホス	クロルニトロフェン	トルエン	キシレン	フタル酸ジエチルヘキシル	ニッケル	モリブデン	アンチモン	塩化ビニルモノマー	エピクロロヒドリン	全マンガン	ウラン	（水生生物保全項目）フェノール	ホルムアルデヒド	4－t－オクチルフェノール	アニリン	2，4－ジクロロフェノール	その他の項目 電気伝導度	MBAS	全有機炭素	クロロフィルa	TBT・TPT	塩分	塩化物イオン	アンモニア性窒素	リン酸態リン	トリハロメタン生成能	底質	その他	実施機関
遠賀川	力丸ダム	A－イ Ⅱ－ニ 生物B－イ	＊ ☆ ダムサイト S ○	503－01	12	1																													1	1	1	12		4	4									福岡県
			M		12	1																													1	1	1	12		4										
			B		12	1																													1	1	1	12		4								1		
		A－イ 生物B－イ	流入点	090－54	4	1																																4		4										
		A－イ 生物B－イ	流出点	090－53	4	1																																4		4										
計																																			3	3	3	44		20	4						1		

水系名（湖沼）	水域名	環境基準	測定地点 名称（＊印はBOD等環境基準点 ☆印は全窒素等環境基準点 ○印は水生生物保全環境基準点）	統一番号	所在地	緯度（N）	経度（E）	総測定日数	日間調査回数	生活環境項目 pH	DO	BOD	COD	SS	大腸菌群数	全窒素	全燐	n－ヘキサン抽出物質	全亜鉛（水生生物保全）	ノニルフェノール（水生生物保全）	LAS（水生生物保全）	底層溶存酸素量（水生生物保全）	健康項目 カドミウム	全シアン	鉛	六価クロム	砒素	総水銀	アルキル水銀	PCB	ジクロロメタン	四塩化炭素	1，2－ジクロロエタン	1，1－ジクロロエチレン	シス－1，2－ジクロロエチレン	1，1，1－トリクロロエタン	1，1，2－トリクロロエタン	トリクロロエチレン	テトラクロロエチレン	1，3－ジクロロプロペン	チウラム	シマジン	チオベンカルブ	ベンゼン	セレン	硝酸性窒素及び亜硝酸性窒素	ふっ素	ほう素	1，4－ジオキサン	実施機関
矢部川	日向神ダム	A－イ 生物A－イ	＊○ダムサイト S	501－01	八女市	33°10'31″	130°46'52″	12	1	12	12	12	12	12	1	12	12		4	4	4		1	1	1	1	1	1	1	1	1	1	1	1	1	1	1	1	1	1	1	1	1	1	1	1	1	1	1	福岡県
			M					12	1	12	12	12	12	12		12	12		4	4	4																													
			B					12	1	12		12	12	12		12	12		4	4	4	12																												
		A－イ	流入点	036－52	八女市	33°09'18″	130°48'39″	4	1	4	4	4	4	4		4	4																																
		A－イ	流出点	036－51	八女市	33°10'33″	130°46'48″	4	1	4	4	4	4	4		4	4																																
計										44	32	44	44	44	1	44	44		12	12	12	12	1	1	1	1	1	1	1	1	1	1	1	1	1	1	1	1	1	1	1	1	1	1	1	1	1	1	1	

水系名（湖沼）	水域名	環境基準	測定地点 名称（＊印はBOD等環境基準点 ☆印は全窒素等環境基準点 ○印は水生生物保全環境基準点）	測定地点 統一番号	総測定日数	日間調査回数	要監視項目 クロロホルム	トランス－1，2－ジクロロエチレン	1，2－ジクロロプロパン	p－ジクロロベンゼン	イソキサチオン	ダイアジノン	フェニトロチオン	イソプロチオラン	オキシン銅	クロロタロニル	プロピザミド	EPN	ジクロルボス	フェノブカルブ	イプロベンホス	クロルニトロフェン	トルエン	キシレン	フタル酸ジエチルヘキシル	ニッケル	モリブデン	アンチモン	塩化ビニルモノマー	エピクロロヒドリン	全マンガン	ウラン	（水生生物保全項目） フェノール	ホルムアルデヒド	4－t－オクチルフェノール	アニリン	2，4－ジクロロフェノール	その他の項目 電気伝導度	MBAS	全有機炭素	クロロフィルa	TBT・TPT	塩分	塩化物イオン	アンモニア性窒素	リン酸態リン	トリハロメタン生成能	底質	その他	実施機関
矢部川	日向神ダム	Aーイ	＊○ダムサイト S	501－01	12	1																													1	1	1	12		4	4									福岡県
			M		12	1																													1	1	1	12		4										
			B		12	1																													1	1	1	12		4										
		Aーイ	流入点	036－52	4	1																																4		4										
		Aーイ	流出点	036－51	4	1																																4		4										
計																																			3	3	3	44		20	4									

水系名（湖沼）	水域名	環境基準	測定地点 名称（＊印はBOD等環境基準点 ○印は水生生物保全環境基準点 ☆印は全窒素等環境基準点））	統一番号	所在地	緯度（N）	経度（E）	総測定日数	日間調査回数	生活環境項目 pH	DO	BOD	COD	SS	大腸菌群数	全窒素	全燐	n－ヘキサン抽出物質	全亜鉛（水生生物保全）	ノニルフェノール（水生生物保全）	LAS（水生生物保全）	底層溶存酸素量（水生生物保全）	健康項目 カドミウム	全シアン	鉛	六価クロム	砒素	総水銀	アルキル水銀	PCB	ジクロロメタン	四塩化炭素	1，2－ジクロロエタン	1，1－ジクロロエチレン	シス－1，2－ジクロロエチレン	1，1，1－トリクロロエタン	1，1，2－トリクロロエタン	トリクロロエチレン	テトラクロロエチレン	1，3－ジクロロプロペン	チウラム	シマジン	チオベンカルブ	ベンゼン	セレン	硝酸性窒素及び亜硝酸性窒素	ふっ素	ほう素	1，4－ジオキサン	実施機関
北九州市内湖沼	ます渕ダム	A－イ Ⅱ－イ	＊☆○ ダムサイト S	505-01	北九州市小倉南区	33°45'42″	130°50'20″	12	1	12	12		12	12	12	12	12		4	4	4		1	1	1	1	1	1	1	1	1	1	1	1	1	1	1	1	1	1	1	1	1	1	1	1	1	1	1	1	北九州市
			M					12	1	12	12		12	12		12	12																																		
			B					12	1	12	12		12	12		12	12																																		
計										36	36		36	36	12	36	36		4	4	4		1	1	1	1	1	1	1	1	1	1	1	1	1	1	1	1	1	1	1	1	1	1	1	1	1	1	1	1	

水系名（湖沼）	水域名	環境基準	測定地点 名称（＊印はBOD等環境基準点 ○印は水生生物保全環境基準点 ☆印は全窒素等環境基準点））	測定地点 統一番号	総測定日数	日間調査回数	要監視項目 クロロホルム	トランス－１，２－ジクロロエチレン	１，２－ジクロロプロパン	ｐ－ジクロロベンゼン	イソキサチオン	ダイアジノン	フェニトロチオン	イソプロチオラン	オキシン銅	クロロタロニル	プロピザミド	ＥＰＮ	ジクロルボス	フェノブカルブ	イプロベンホス	クロルニトロフェン	トルエン	キシレン	フタル酸ジエチルヘキシル	ニッケル	モリブデン	アンチモン	塩化ビニルモノマー	エピクロロヒドリン	全マンガン	ウラン	（水生生物保全項目） フェノール	ホルムアルデヒド	4－t－オクチルフェノール	アニリン	2，4－ジクロロフェノール	その他の項目 電気伝導度	ＭＢＡＳ	全有機炭素	クロロフィルａ	ＴＢＴ・ＴＰＴ	塩分	塩化物イオン	アンモニア性窒素	リン酸態リン	トリハロメタン生成能	底質	大腸菌数	透明度				実施機関
北九州市内湖沼	ます渕ダム	Ａ－イ Ⅱ－イ	＊ ☆ ○ ダムサイト　Ｓ	505-01	12	1	1	1	1	1	1	1	1	1	1	1	1	1	1	1	1	1	1	1	1	1	1	1	1	1	1	1						12		4								12	12				北九州市
			Ｍ		12	1																																12														
			Ｂ		12	1																																12									1					
計							1	1	1	1	1	1	1	1	1	1	1	1	1	1	1	1	1	1	1	1	1	1	1	1	1	1	0	0	0	0	0	36		4								1	12	12				

5 地下水調査

（1）地下水調査実施機関

実施機関	概況調査	継続監視調査
国土交通省	○	
福　岡　県	○	○
計	2	1

実施機関	概況調査	継続監視調査
政令市・中核市		
北九州市	○	○
福　岡　市	○	○
久留米市	○	○
計	3	3

実施機関	概況調査	継続監視調査
その他市、町		
柳　川　市	○	
筑紫野市	○	
粕　屋　町	○	
糸　田　町		○
上　毛　町		○
計	3	2

(2)国土交通省

調査区分	対象地域名	調査井戸数	延調査井戸数	カドミウム	全シアン	鉛	六価クロム	砒素	総水銀	アルキル水銀	PCB	ジクロロメタン	四塩化炭素	クロロエチレン（別名塩化ビニル又は塩化ビニルモノマー）	1,2－ジクロロエタン	1,1－ジクロロエチレン	1,2－ジクロロエチレン	1,1,1－トリクロロエタン	1,1,2－トリクロロエタン	トリクロロエチレン	テトラクロロエチレン	1,3－ジクロロプロペン	チウラム	シマジン	チオベンカルブ	ベンゼン	セレン	硝酸性窒素及び亜硝酸性窒素	ふっ素	ほう素	1,4－ジオキサン
				環境基準項目																											
概況調査	直方市大字植木	2	8	1	1	1	1	1	1		1	1	1	1	1	1	1	1	1	1	1	1	1	1	1	1	1	1	1	1	1
概況調査	久留米（久留米市小頭町）	2	8																												
概況調査	大善寺（久留米市大善寺町夜明）	1	4																												
概況調査	与田（久留米市善導寺町与田）	1	4																												
概況調査	田主丸（久留米市田主丸町以真恵）	1	4																												
概況調査	船越（久留米市田主丸町船越）	1	4																												
概況調査	城島（久留米市城島町上青木）	2	8																												
概況調査	犬塚（久留米市三潴町玉満）	2	8	1	1	1	1	1	1			1	1	1	1	1	1	1	1	1	1	1	1	1	1	1	1	1	1	1	1
概況調査	大和（柳川市大和町栄）	2	8																												
概況調査	三河（八女市酒井田）	2	8																												
概況調査	下妻（筑後市下妻）	2	8	1	1	1	1	1	1			1	1	1	1	1	1	1	1	1	1	1	1	1	1	1	1	1	1	1	1
概況調査	大川（大川市三丸）	2	8	1	1	1	1	1	1			1	1	1	1	1	1	1	1	1	1	1	1	1	1	1	1	1	1	1	1
概況調査	小郡（小郡市光行）	1	4																												
概況調査	立石（小郡市吹上）	1	4																												
概況調査	浮羽（うきは市浮羽町朝田）	1	4	1	1	1	1	1	1			1	1	1	1	1	1	1	1	1	1	1	1	1	1	1	1	1	1	1	1
概況調査	原鶴（朝倉市杷木町原鶴）	1	4																												
概況調査	瀬高（みやま市瀬高町下庄）	1	4																												
	小計	25	100	5	5	5	5	5	5		1	5	5	5	5	5	5	5	5	5	5	5	5	5	5	5	5	5	5	5	5

対象地域名	pH	DO	電気伝導度	塩素イオン	総硬度	一般細菌数	大腸菌群数	クロロホルム	1,2－ジクロロプロパン	p－ジクロロベンゼン	イソキサチオン	ダイアジノン	フェニトロチオン	イソプロチオラン	オキシン銅	クロロタロニル	プロピザミド	EPN	ジクロルボス	フェノブカルブ	イプロベンホス	クロルニトロフェン	トルエン	キシレン	フタル酸ジエチルヘキシル	ニッケル	モリブデン	アンチモン	エピクロロヒドリン	全マンガン	ウラン
	その他の項目							要監視項目																							
直方市大字植木	8	8	8	8	8																										
久留米（久留米市小頭町）	8	8	8	8	8																										
大善寺（久留米市大善寺町夜明）	4	4	4	4	4																										
与田（久留米市善導寺町与田）	4	4	4	4	4																										
田主丸（久留米市田主丸町以真恵）	4	4	4	4	4																										
船越（久留米市田主丸町船越）	4	4	4	4	4																										
城島（久留米市城島町上青木）	8	8	8	8	8																										
犬塚（久留米市三潴町玉満）	8	8	8	8	8	1	1	1																							
大和（柳川市大和町栄）	8	8	8	8	8																										
三河（八女市酒井田）	8	8	8	8	8																										
下妻（筑後市下妻）	8	8	8	8	8	1	1	1																							
大川（大川市三丸）	8	8	8	8	8	1	1	1																							
小郡（小郡市光行）	4	4	4	4	4																										
立石（小郡市吹上）	4	4	4	4	4																										
浮羽（うきは市浮羽町朝田）	4	4	4	4	4	1	1	1																							
原鶴（朝倉市杷木町原鶴）	4	4	4	4	4																										
瀬高（みやま市瀬高町下庄）	4	4	4	4	4																										
小計	100	100	100	100	100	4	4	4																							

対象地域名	水道水源井戸	一般飲用井戸	生活用水井戸	工業用水井戸	その他井戸	実施機関	実施予定月
	井戸の用途						
直方市大字植木					○	遠賀川河川事務所	5,8,11,2月
久留米（久留米市小頭町）					○	筑後川河川事務所	5,8,11,2月(1回の項目は8月)
大善寺（久留米市大善寺町夜明）					○		
与田（久留米市善導寺町与田）					○		
田主丸（久留米市田主丸町以真恵）					○		
船越（久留米市田主丸町船越）					○		
城島（久留米市城島町上青木）					○		
犬塚（久留米市三潴町玉満）					○		
大和（柳川市大和町栄）					○		
三河（八女市酒井田）					○		
下妻（筑後市下妻）					○		
大川（大川市三丸）					○		
小郡（小郡市光行）					○		
立石（小郡市吹上）					○		
浮羽（うきは市浮羽町朝田）					○		
原鶴（朝倉市杷木町原鶴）					○		
瀬高（みやま市瀬高町下庄）					○		
小計							

(3)福岡県

調査区分	対象地域名	調査井戸数	延調査井戸数	環境基準項目																											
				カドミウム	全シアン	鉛	六価クロム	砒素	総水銀	アルキル水銀	PCB	ジクロロメタン	四塩化炭素	クロロエチレン(別名塩化ビニル又は塩化ビニルモノマー)	1,2−ジクロロエタン	1,1−ジクロロエチレン	1,2−ジクロロエチレン	1,1,1−トリクロロエタン	1,1,2−トリクロロエタン	トリクロロエチレン	テトラクロロエチレン	1,3−ジクロロプロペン	チウラム	シマジン	チオベンカルブ	ベンゼン	セレン	硝酸性窒素及び亜硝酸性窒素	ふっ素	ほう素	1,4−ジオキサン
概況調査	大牟田市	1	1	1	1	1	1	1	1	1	1	1	1	1	1	1	1	1	1	1	1	1	1	1	1	1	1	1	1	1	1
	飯塚市	1	1	1	1	1	1	1	1	1	1	1	1	1	1	1	1	1	1	1	1	1	1	1	1	1	1	1	1	1	1
	柳川市	1	1	1	1	1	1	1	1	1	1	1	1	1	1	1	1	1	1	1	1	1	1	1	1	1	1	1	1	1	1
	八女市	3	3	3	3	3	3	3	3	3	3	3	3	3	3	3	3	3	3	3	3	3	3	3	3	3	3	3	3	3	3
	大川市	1	1	1	1	1	1	1	1	1	1	1	1	1	1	1	1	1	1	1	1	1	1	1	1	1	1	1	1	1	1
	行橋市	1	1	1	1	1	1	1	1	1	1	1	1	1	1	1	1	1	1	1	1	1	1	1	1	1	1	1	1	1	1
	豊前市	2	2	2	2	2	2	2	2	2	2	2	2	2	2	2	2	2	2	2	2	2	2	2	2	2	2	2	2	2	2
	小郡市	1	1	1	1	1	1	1	1	1	1	1	1	1	1	1	1	1	1	1	1	1	1	1	1	1	1	1	1	1	1
	筑紫野市	1	1	1	1	1	1	1	1	1	1	1	1	1	1	1	1	1	1	1	1	1	1	1	1	1	1	1	1	1	1
	宗像市	2	2	2	2	2	2	2	2	2	2	2	2	2	2	2	2	2	2	2	2	2	2	2	2	2	2	2	2	2	2
	古賀市	1	1	1	1	1	1	1	1	1	1	1	1	1	1	1	1	1	1	1	1	1	1	1	1	1	1	1	1	1	1
	うきは市	1	1	1	1	1	1	1	1	1	1	1	1	1	1	1	1	1	1	1	1	1	1	1	1	1	1	1	1	1	1
	宮若市	1	1	1	1	1	1	1	1	1	1	1	1	1	1	1	1	1	1	1	1	1	1	1	1	1	1	1	1	1	1
	朝倉市	3	3	3	3	3	3	3	3	3	3	3	3	3	3	3	3	3	3	3	3	3	3	3	3	3	3	3	3	3	3
	みやま市	2	2	2	2	2	2	2	2	2	2	2	2	2	2	2	2	2	2	2	2	2	2	2	2	2	2	2	2	2	2
	糸島市	7	7	7	7	7	7	7	7	7	7	7	7	7	7	7	7	7	7	7	7	7	7	7	7	7	7	7	7	7	7
	那珂川市	2	2	2	2	2	2	2	2	2	2	2	2	2	2	2	2	2	2	2	2	2	2	2	2	2	2	2	2	2	2
	宇美町	1	1	1	1	1	1	1	1	1	1	1	1	1	1	1	1	1	1	1	1	1	1	1	1	1	1	1	1	1	1
	新宮町	1	1	1	1	1	1	1	1	1	1	1	1	1	1	1	1	1	1	1	1	1	1	1	1	1	1	1	1	1	1
	久山町	1	1	1	1	1	1	1	1	1	1	1	1	1	1	1	1	1	1	1	1	1	1	1	1	1	1	1	1	1	1
	芦屋町	1	1	1	1	1	1	1	1	1	1	1	1	1	1	1	1	1	1	1	1	1	1	1	1	1	1	1	1	1	1
	岡垣町	1	1	1	1	1	1	1	1	1	1	1	1	1	1	1	1	1	1	1	1	1	1	1	1	1	1	1	1	1	1
	遠賀町	1	1	1	1	1	1	1	1	1	1	1	1	1	1	1	1	1	1	1	1	1	1	1	1	1	1	1	1	1	1

対象地域名	その他の項目							要監視項目																								井戸の用途					実施機関	実施予定月
	pH	DO	電気伝導度	塩素イオン	総硬度	一般細菌数	大腸菌群数	クロロホルム	1,2−ジクロロプロパン	p−ジクロロベンゼン	イソキサチオン	ダイアジノン	フェニトロチオン	イソプロチオラン	オキシン銅	クロロタロニル	プロピザミド	EPN	ジクロルボス	フェノブカルブ	イプロベンホス	クロルニトロフェン	トルエン	キシレン	フタル酸ジエチルヘキシル	ニッケル	モリブデン	アンチモン	エピクロロヒドリン	全マンガン	ウラン	水道水源井戸	一般飲用井戸	生活用水井戸	工業用水井戸	その他井戸		
大牟田市	1	1	1					1	1	1													1	1													福岡県	6月
飯塚市	1	1	1					1	1	1													1	1														
柳川市	1	1	1					1	1	1													1	1														
八女市	3	3	3					3	3	3													3	3														
大川市	1	1	1					1	1	1													1	1														
行橋市	1	1	1					1	1	1													1	1														
豊前市	2	2	2					2	2	2													2	2														
小郡市	1	1	1					1	1	1													1	1														
筑紫野市	1	1	1					1	1	1													1	1														
宗像市	2	2	2					2	2	2													2	2														
古賀市	1	1	1					1	1	1													1	1														
うきは市	1	1	1					1	1	1													1	1														
宮若市	1	1	1					1	1	1													1	1														
朝倉市	3	3	3					3	3	3													3	3														
みやま市	2	2	2					2	2	2													2	2														
糸島市	7	7	7					7	7	7													7	7														
那珂川市	2	2	2					2	2	2													2	2														
宇美町	1	1	1					1	1	1													1	1														
新宮町	1	1	1					1	1	1													1	1														
久山町	1	1	1					1	1	1													1	1														
芦屋町	1	1	1					1	1	1													1	1														
岡垣町	1	1	1					1	1	1													1	1														
遠賀町	1	1	1					1	1	1													1	1														

（3）福岡県

調査区分	対象地域名	調査井戸数	延調査井戸数	環境基準項目																												その他の項目							要監視項目																								井戸の用途					実施機関	実施予定月
				カドミウム	全シアン	鉛	六価クロム	砒素	総水銀	アルキル水銀	PCB	ジクロロメタン	四塩化炭素	クロロエチレン（別名塩化ビニル又は塩化ビニルモノマー）	1，2－ジクロロエタン	1，1－ジクロロエチレン	1，2－ジクロロエチレン	1，1，1－トリクロロエタン	1，1，2－トリクロロエタン	トリクロロエチレン	テトラクロロエチレン	1，3－ジクロロプロペン	チウラム	シマジン	チオベンカルブ	ベンゼン	セレン	硝酸性窒素及び亜硝酸性窒素	ふっ素	ほう素	1，4－ジオキサン	pH	DO	電気伝導度	塩素イオン	総硬度	一般細菌数	大腸菌群数	クロロホルム	1，2－ジクロロプロパン	p－ジクロロベンゼン	イソキサチオン	ダイアジノン	フェニトロチオン	イソプロチオラン	オキシン銅	クロロタロニル	プロピザミド	EPN	ジクロルボス	フェノブカルブ	イプロベンホス	クロルニトロフェン	トルエン	キシレン	フタル酸ジエチルヘキシル	ニッケル	モリブデン	アンチモン	エピクロロヒドリン	全マンガン	ウラン	水道水源井戸	一般飲用井戸	生活用水井戸	工業用水井戸	その他井戸		
概況調査	桂川町	1	1	1	1	1	1	1	1	1	1	1	1	1	1	1	1	1	1	1	1	1	1	1	1	1	1	1	1	1	1	1	1	1					1	1	1													1	1													福岡県	6月
	筑前町	1	1	1	1	1	1	1	1	1	1	1	1	1	1	1	1	1	1	1	1	1	1	1	1	1	1	1	1	1	1	1	1	1					1	1	1													1	1														
	東峰村	1	1	1	1	1	1	1	1	1	1	1	1	1	1	1	1	1	1	1	1	1	1	1	1	1	1	1	1	1	1	1	1	1					1	1	1													1	1														
	広川町	1	1	1	1	1	1	1	1	1	1	1	1	1	1	1	1	1	1	1	1	1	1	1	1	1	1	1	1	1	1	1	1	1					1	1	1													1	1														
	添田町	2	2	2	2	2	2	2	2	2	2	2	2	2	2	2	2	2	2	2	2	2	2	2	2	2	2	2	2	2	2	2	2	2					2	2	2													2	2														
	糸田町	1	1	1	1	1	1	1	1	1	1	1	1	1	1	1	1	1	1	1	1	1	1	1	1	1	1	1	1	1	1	1	1	1					1	1	1													1	1														
	川崎町	1	1	1	1	1	1	1	1	1	1	1	1	1	1	1	1	1	1	1	1	1	1	1	1	1	1	1	1	1	1	1	1	1					1	1	1													1	1														
	赤村	1	1	1	1	1	1	1	1	1	1	1	1	1	1	1	1	1	1	1	1	1	1	1	1	1	1	1	1	1	1	1	1	1					1	1	1													1	1														
	福智町	1	1	1	1	1	1	1	1	1	1	1	1	1	1	1	1	1	1	1	1	1	1	1	1	1	1	1	1	1	1	1	1	1					1	1	1													1	1														
	みやこ町	1	1	1	1	1	1	1	1	1	1	1	1	1	1	1	1	1	1	1	1	1	1	1	1	1	1	1	1	1	1	1	1	1					1	1	1													1	1														
	上毛町	1	1	1	1	1	1	1	1	1	1	1	1	1	1	1	1	1	1	1	1	1	1	1	1	1	1	1	1	1	1	1	1	1					1	1	1													1	1														
	築上町	1	1	1	1	1	1	1	1	1	1	1	1	1	1	1	1	1	1	1	1	1	1	1	1	1	1	1	1	1	1	1	1	1					1	1	1													1	1														
	小計	50	50	50	50	50	50	50	50	50	50	50	50	50	50	50	50	50	50	50	50	50	50	50	50	50	50	50	50	50	50	50	50	50					50	50	50													50	50														

（3）福岡県

調査区分	対象地域名	調査井戸数	延調査井戸数	環境基準項目																											
				カドミウム	全シアン	鉛	六価クロム	砒素	総水銀	アルキル水銀	PCB	ジクロロメタン	四塩化炭素	クロロエチレン（別名塩化ビニル又は塩化ビニルモノマー）	1，2−ジクロロエタン	1，1−ジクロロエチレン	1，2−ジクロロエチレン	1，1，1−トリクロロエタン	1，1，2−トリクロロエタン	トリクロロエチレン	テトラクロロエチレン	1，3−ジクロロプロペン	チウラム	シマジン	チオベンカルブ	ベンゼン	セレン	硝酸性窒素及び亜硝酸性窒素	ふっ素	ほう素	1，4−ジオキサン
継続監視調査	福津市小竹	7	7											7		7	7			7	7										
	朝倉市甘木※	15	15			15		15	15		15																				
	朝倉市屋永	8	8															8		8	8										
	糸島市志摩芥屋	2	2																									2			
	新宮町大字相島	2	2																									2			
	筑前町依井※	5	5			5		5	5		5																				
	小計	39	39			20		20	20		20			7		7	7	8		15	15							4			
計		89	89	50	50	70	50	70	70	50	70	50	50	57	50	57	57	58	50	65	65	50	50	50	50	50	50	54	50	50	50

調査区分	対象地域名	その他の項目							要監視項目																							
		pH	DO	電気伝導度	塩素イオン	総硬度	一般細菌数	大腸菌群数	クロロホルム	1，2−ジクロロプロパン	p−ジクロロベンゼン	イソキサチオン	ダイアジノン	フェニトロチオン	イソプロチオラン	オキシン銅	クロロタロニル	プロピザミド	EPN	ジクロルボス	フェノブカルブ	イプロベンホス	クロルニトロフェン	トルエン	キシレン	フタル酸ジエチルヘキシル	ニッケル	モリブデン	アンチモン	エピクロロヒドリン	全マンガン	ウラン
継続監視調査	福津市小竹	7	7	7																												
	朝倉市甘木※	15	15	15																												
	朝倉市屋永	8	8	8																												
	糸島市志摩芥屋	2	2	2																												
	新宮町大字相島	2	2	2																												
	筑前町依井※	5	5	5																												
	小計	39	39	39																												
計		89	89	89					50	50	50													50	50							

調査区分	対象地域名	井戸の用途					実施機関	実施予定月
		水道水源井戸	一般飲用井戸	生活用水井戸	工業用水井戸	その他井戸		
継続監視調査	福津市小竹		○	○			福岡県	1月
	朝倉市甘木※		○	○				6月
	朝倉市屋永		○	○				8月
	糸島市志摩芥屋		○	○				8月
	新宮町大字相島			○				8月
	筑前町依井※		○					6月
	小計							
計								

※その他の項目として、BHC、DDT、アルドリン、ディルドリン、エンドリン及び有機リン化合物も測定する。

(4)北九州市

調査区分	対象地域名	調査井戸数	延調査井戸数	環境基準項目																											
				カドミウム	全シアン	鉛	六価クロム	砒素	総水銀	アルキル水銀	PCB	ジクロロメタン	四塩化炭素	クロロエチレン(別名塩化ビニル又は塩化ビニルモノマー)	1,2-ジクロロエタン	1,1-ジクロロエチレン	1,2-ジクロロエチレン	1,1,1-トリクロロエタン	1,1,2-トリクロロエタン	トリクロロエチレン	テトラクロロエチレン	1,3-ジクロロプロペン	チウラム	シマジン	チオベンカルブ	ベンゼン	セレン	硝酸性窒素及び亜硝酸性窒素	ふっ素	ほう素	1,4-ジオキサン
概況調査	北九州市内	10	10	10	10	10	10	10	10		10	10	10	10	10	10	10	10	10	10	10	10	10	10	10	10	10	10	10	10	10
	小計	10	10	10	10	10	10	10	10		10	10	10	10	10	10	10	10	10	10	10	10	10	10	10	10	10	10	10	10	10
継続監視調査	門司区老松町	1	1																									1			
	門司区栄町	1	1										1	1		1	1			1	1										
	門司区葛葉	1	1										1	1		1	1			1	1										
	門司区黄金町	1	1										1	1		1	1			1	1										
	門司区原町別院	2	2										2	2		2	2			2	2										
	門司区吉志	1	1					1																							
	小倉北区神幸町	1	1																									1			
	小倉北区魚町	1	1					1																							
	小倉北区神岳	1	1										1	1		1	1			1	1										
	小倉南区東貫	1	1																									1			
	小倉南区若園	1	1										1	1		1	1			1	1										
	小倉南区湯川新町	1	1					1																							
	小倉南区守恒本町	1	1					1																							
	若松区安屋	1	1																									1			
	若松区竹並	1	1																									1			
	戸畑区沢見	1	1																									1			
	戸畑区千防	1	1										1	1		1	1			1	1										
	八幡東区枝光	1	1																									1			
	八幡東区竹下町	1	1										1	1		1	1			1	1										
	八幡東区春の町	1	1										1	1		1	1			1	1										
	八幡東区尾倉	1	1																									1			
	八幡西区町上津役東	1	1					1																							
	小計	23	23					5					10	10		10	10			10	10							8			
計		33	33	10	10	10	10	15	10		10	10	20	20	10	20	20	10	10	20	20	10	10	10	10	10	10	18	10	10	10

対象地域名	その他の項目							要監視項目																								井戸の用途					実施機関	実施予定月
	pH	DO	電気伝導度	塩素イオン	総硬度	一般細菌数	大腸菌群数	クロロホルム	1,2-ジクロロプロパン	p-ジクロロベンゼン	イソキサチオン	ダイアジノン	フェニトロチオン	イソプロチオラン	オキシン銅	クロロタロニル	プロピザミド	EPN	ジクロルボス	フェノブカルブ	イプロベンホス	クロルニトロフェン	トルエン	キシレン	フタル酸ジエチルヘキシル	ニッケル	モリブデン	アンチモン	エピクロロヒドリン	全マンガン	ウラン	水道水源井戸	一般飲用井戸	生活用水井戸	工業用水井戸	その他井戸		
北九州市内	10		10																																	○	北九州市	9,10,11月
小計	10		10																																			
門司区老松町	1		1																																	○	北九州市	9,10,11月
門司区栄町	1		1																															○				
門司区葛葉	1		1																															○				
門司区黄金町	1		1																															○				
門司区原町別院	2		2																															○				
門司区吉志	1		1																															○				
小倉北区神幸町	1		1																															○				
小倉北区魚町	1		1																															○				
小倉北区神岳	1		1																															○				
小倉南区東貫	1		1																															○				
小倉南区若園	1		1																															○				
小倉南区湯川新町	1		1																															○				
小倉南区守恒本町	1		1																																○			
若松区安屋	1		1																															○				
若松区竹並	1		1																																	○		
戸畑区沢見	1		1																															○				
戸畑区千防	1		1																															○				
八幡東区枝光	1		1																															○				
八幡東区竹下町	1		1																															○				
八幡東区春の町	1		1																														○					
八幡東区尾倉	1		1																															○				
八幡西区町上津役東	1		1																															○				
小計	23		23																																			
計	33		33																																			

(5)福岡市

調査区分	対象地域名	調査井戸数	延調査井戸数	環境基準項目 カドミウム	全シアン	鉛	六価クロム	砒素	総水銀	アルキル水銀	PCB	ジクロロメタン	四塩化炭素	クロロエチレン(別名塩化ビニル又は塩化ビニルモノマー)	1,2-ジクロロエタン	1,1-ジクロロエチレン	1,2-ジクロロエチレン	1,1,1-トリクロロエタン	1,1,2-トリクロロエタン	トリクロロエチレン	テトラクロロエチレン	1,3-ジクロロプロペン	チウラム	シマジン	チオベンカルブ	ベンゼン	セレン	硝酸性窒素及び亜硝酸性窒素	ふっ素	ほう素	1,4-ジオキサン
概況調査	福岡市(東，博多，中央，南，城南，早良，西区)	16	16	16	16	16	16	16	16	16	16	16	16	16	16	16	16	16	16	16	16	16	16	16	16	16	16	16	16	16	16
	小計	16	16	16	16	16	16	16	16	16	16	16	16	16	16	16	16	16	16	16	16	16	16	16	16	16	16	16	16	16	16
継続監視調査	東区香椎駅前	3	4										4	4		4	4	4		4	4										
	東区土井	1	2											2		2	2	2		2	2										
	東区原田	1	2											2		2	2	2		2	2										
	南区井尻	1	2											2		2	2	2		2	2										
	南区中尾	1	2											2		2	2	2		2	2										
	南区花畑	2	4											4		4	4	4		4	4										
	南区皿山	1	2											2		2	2	2		2	2										
	城南区田島	2	4											4		4	4	4		4	4										
	城南区茶山	2	4											4		4	4	4		4	4										
	城南区東油山	1	2										2	2		2	2	2		2	2										
	早良区南庄	1	2										2	2		2	2	2		2	2										
	西区周船寺	1	2											2		2	2	2		2	2										
	西区今宿駅前	1	2											2		2	2	2		2	2										
	西区今宿東	1	2											2		2	2	2		2	2										
	博多区博多駅南	3	6				6																								
	南区那の川	1	2											2		2	2			2	2										
	西区下山門	2	4											4		4	4			4	4										
	小計	25	48				6						8	42		42	42	36		42	42										
計		41	64	16	16	16	22	16	16	16	16	16	24	58	16	58	58	52	16	58	58	16	16	16	16	16	16	16	16	16	16

調査区分	対象地域名	その他の項目 pH	DO	電気伝導度	塩素イオン	総硬度	一般細菌数	大腸菌群数	要監視項目 クロロホルム	1,2-ジクロロプロパン	p-ジクロロベンゼン	イソキサチオン	ダイアジノン	フェニトロチオン	イソプロチオラン	オキシン銅	クロロタロニル	プロピザミド	EPN	ジクロルボス	フェノブカルブ	イプロベンホス	クロルニトロフェン	トルエン	キシレン	フタル酸ジエチルヘキシル	ニッケル	モリブデン	アンチモン	エピクロロヒドリン	全マンガン	ウラン	井戸の用途 水道水源井戸	一般飲用井戸	生活用水井戸	工業用水井戸	その他井戸	実施機関	実施月
概況調査	福岡市(東，博多，中央，南，城南，早良，西区)	16		16																														○	○	○	○	福岡市	6月
	小計	16		16																																			
継続監視調査	東区香椎駅前	4		4																															○			福岡市	6月 1月
	東区土井	2		2																																○			
	東区原田	2		2																																○			
	南区井尻	2		2																																○			
	南区中尾	2		2																																○			
	南区花畑	4		4																															○				
	南区皿山	2		2																															○				
	城南区田島	4		4																															○				
	城南区茶山	4		4																														○					
	城南区東油山	2		2																															○				
	早良区南庄	2		2																															○				
	西区周船寺	2		2																																○			
	西区今宿駅前	2		2																															○				
	西区今宿東	2		2																															○				
	博多区博多駅南	6		6																															○				
	南区那の川	2		2																																○			
	西区下山門	4		4																															○				
	小計	48		48																																			
計		64		64																																			

（6）久留米市

調査区分	対象地域名	調査井戸数	延調査井戸数	環境基準項目																											
				カドミウム	全シアン	鉛	六価クロム	砒素	総水銀	アルキル水銀	PCB	ジクロロメタン	四塩化炭素	クロロエチレン（別名塩化ビニル又は塩化ビニルモノマー）	1，2－ジクロロエタン	1，1－ジクロロエチレン	1，2－ジクロロエチレン	1，1，1－トリクロロエタン	1，1，2－トリクロロエタン	トリクロロエチレン	テトラクロロエチレン	1，3－ジクロロプロペン	チウラム	シマジン	チオベンカルブ	ベンゼン	セレン	硝酸性窒素及び亜硝酸性窒素	ふっ素	ほう素	1，4－ジオキサン
概況調査	未定	3	3	3	3	3	3	3	3	3	3	3	3	3	3	3	3	3	3	3	3	3	3	3	3	3	3	3	3	3	3
概況調査	小計	3	3	3	3	3	3	3	3	3	3	3	3	3	3	3	3	3	3	3	3	3	3	3	3	3	3	3	3	3	3
継続監視調査	久留米市梅満町	2	2																	2	2										
継続監視調査	久留米市合川町	3	3																		3										
継続監視調査	小計	5	5																	2	5										
計		8	8	3	3	3	3	3	3	3	3	3	3	3	3	3	3	3	3	5	8	3	3	3	3	3	3	3	3	3	3

調査区分	対象地域名	その他の項目							要監視項目																							
		pH	DO	電気伝導度	塩素イオン	総硬度	一般細菌数	大腸菌群数	クロロホルム	1，2－ジクロロプロパン	p－ジクロロベンゼン	イソキサチオン	ダイアジノン	フェニトロチオン	イソプロチオラン	オキシン銅	クロロタロニル	プロピザミド	EPN	ジクロルボス	フェノブカルブ	イプロベンホス	クロルニトロフェン	トルエン	キシレン	フタル酸ジエチルヘキシル	ニッケル	モリブデン	アンチモン	エピクロロヒドリン	全マンガン	ウラン
概況調査	未定	3		3																												
概況調査	小計	3		3																												
継続監視調査	久留米市梅満町																															
継続監視調査	久留米市合川町																															
継続監視調査	小計																															
計		3		3																												

調査区分	対象地域名	井戸の用途					実施機関	実施月
		水道水源井戸	一般飲用井戸	生活用水井戸	工業用水井戸	その他井戸		
概況調査	未定						久留米市	未定
概況調査	小計							
継続監視調査	久留米市梅満町			○			久留米市	未定
継続監視調査	久留米市合川町			○				
継続監視調査	小計							
計								

(7)その他市町

調査区分	対象地域名	調査井戸数	延調査井戸数	環境基準項目													
				カドミウム	全シアン	鉛	六価クロム	砒素	総水銀	アルキル水銀	PCB	ジクロロメタン	四塩化炭素	クロロエチレン(別名塩化ビニル又は塩化ビニルモノマー)	1,2−ジクロロエタン	1,1−ジクロロエチレン	1,2−ジクロロエチレン
概況調査	柳川市東蒲池	2	2					2									
	柳川市高島	1	1					1									
	柳川市西蒲池	1	1					1									
	柳川市蒲生	1	1					1									
	柳川市吉富町	1	1					1									
	柳川市佃町	3	3					3									
	柳川市大和町中島	1	1					1									
	柳川市大和町六合	1	1					1									
	柳川市大和町塩塚	1	1					1									
	柳川市三橋町棚町	1	1					1									
	柳川市三橋町中山	1	1					1									
	柳川市三橋町起田	1	1					1									
	筑紫野市大字阿志岐	1	1	1	1	1	1	1	1	1	1	1	1	1	1	1	1
	筑紫野市上古賀	1	1	1	1	1	1	1	1	1	1	1	1	1	1	1	1
	筑紫野市原田	1	1	1	1	1	1	1	1	1	1	1	1	1	1	1	1
	筑紫野市大字山家	1	1	1	1	1	1	1	1	1	1	1	1	1	1	1	1
	筑紫野市大字山口	1	1	1	1	1	1	1	1	1	1	1	1	1	1	1	1
	粕屋町仲原	8	8	8	8	8	8	8									
	小計	28	28	13	13	13	13	28	5	5	5	5	5	5	5	5	5
継続監視調査	糸田町	1	1	1	1	1	1	1	1	1	1	1	1		1	1	1
	上毛町大字下唐原	1	1	1	1	1	1	1	1		1	1	1		1	1	1
	上毛町大字下唐原	2	2			2			2								
	小計	4	4	2	2	4	2	2	4	1	2	2	2		2	2	2
計		32	32	15	15	17	15	30	9	6	7	7	7	5	7	7	7

調査区分	対象地域名	環境基準項目													
		1,1,1−トリクロロエタン	1,1,2−トリクロロエタン	トリクロロエチレン	テトラクロロエチレン	1,3−ジクロロプロペン	チウラム	シマジン	チオベンカルブ	ベンゼン	セレン	硝酸性窒素及び亜硝酸性窒素	ふっ素	ほう素	1,4−ジオキサン
概況調査	柳川市東蒲池														
	柳川市高島														
	柳川市西蒲池														
	柳川市蒲生														
	柳川市吉富町														
	柳川市佃町														
	柳川市大和町中島														
	柳川市大和町六合														
	柳川市大和町塩塚														
	柳川市三橋町棚町														
	柳川市三橋町中山														
	柳川市三橋町起田														
	筑紫野市大字阿志岐	1	1	1	1	1	1	1	1	1	1	1	1	1	1
	筑紫野市上古賀	1	1	1	1	1	1	1	1	1	1	1	1	1	1
	筑紫野市原田	1	1	1	1	1	1	1	1	1	1	1	1	1	1
	筑紫野市大字山家	1	1	1	1	1	1	1	1	1	1	1	1	1	1
	筑紫野市大字山口	1	1	1	1	1	1	1	1	1	1	1	1	1	1
	粕屋町仲原										8	8			
	小計	5	5	5	5	5	5	5	5	5	13	13	5	5	5
継続監視調査	糸田町	1	1	1	1	1				1	1	1	1	1	
	上毛町大字下唐原	1	1	1	1					1					
	上毛町大字下唐原														
	小計	2	2	2	2	1				2	1	1	1	1	
計		7	7	7	7	6	5	5	5	7	14	14	6	6	5

調査区分	対象地域名	その他の項目							井戸の用途					実施機関	実施予定月
		pH	DO	電気伝導度	塩素イオン	総硬度	一般細菌数	大腸菌群数	水道水源井戸	一般飲用井戸	生活用水井戸	工業用水井戸	その他井戸		
概況調査	柳川市東蒲池										○				
	柳川市高島										○				
	柳川市西蒲池										○				
	柳川市蒲生										○				
	柳川市吉富町										○				
	柳川市佃町										○				
	柳川市大和町中島										○			柳川市	2月
	柳川市大和町六合										○				
	柳川市大和町塩塚										○				
	柳川市三橋町棚町										○				
	柳川市三橋町中山									○					
	柳川市三橋町起田									○					
	筑紫野市大字阿志岐										○				
	筑紫野市上古賀										○				
	筑紫野市原田										○			筑紫野市	2月
	筑紫野市大字山家										○				
	筑紫野市大字山口										○				
	粕屋町仲原	8				8	8	8						粕屋町	8月
	小計	8				8	8	8							
継続監視調査	糸田町	1			1	1	1	1		○	○			糸田町	1月
	上毛町大字下唐原	1	1	1						○				上毛町	6月
	上毛町大字下唐原	2	2	2						○					
	小計	4	3	3	1	1	1	1							
計		12	3	3	1	9	9	9							

調査区分	対象地域名	要監視項目																							
		クロロホルム	1,2−ジクロロプロパン	p−ジクロロベンゼン	イソキサチオン	ダイアジノン	フェニトロチオン	イソプロチオラン	オキシン銅	クロロタロニル	プロピザミド	EPN	ジクロルボス	フェノブカルブ	イプロベンホス	クロルニトロフェン	トルエン	キシレン	フタル酸ジエチルヘキシル	ニッケル	モリブデン	アンチモン	エピクロロヒドリン	全マンガン	ウラン
概況調査	柳川市東蒲池																								
	柳川市高島																								
	柳川市西蒲池																								
	柳川市蒲生																								
	柳川市吉富町																								
	柳川市佃町																								
	柳川市大和町中島																								
	柳川市大和町六合																								
	柳川市大和町塩塚																								
	柳川市三橋町棚町																								
	柳川市三橋町中山																								
	柳川市三橋町起田																								
	筑紫野市大字阿志岐																								
	筑紫野市上古賀																								
	筑紫野市原田																								
	筑紫野市大字山家																								
	筑紫野市大字山口																								
	粕屋町仲原																								
	小計																								
継続監視調査	糸田町																								
	上毛町大字下唐原																								
	上毛町大字下唐原																								
	小計																								
計																									

参 考 資 料

○底質調査地点

水系名		水域名	測定地点	実施機関
河川	豊前海流入河川	山国川	下唐原	国土交通省
	〃	岩岳川	沓洗橋	福岡県
	〃	江尻川	常盤橋	〃
	遠賀川	遠賀川	日の出橋	国土交通省
	筑前海流入河川			
	博多湾流入河川	唐の原川	浜田橋	福岡市
	〃	多々良川	名島橋	〃
	〃	〃	雨水橋	〃
	〃	須恵川	休也橋	〃
	〃	宇美川	塔の本橋	〃
	〃	御笠川	千鳥橋	〃
	〃	〃	金島橋	〃
	〃	〃	板付橋	〃
	〃	那珂川	那の津大橋	〃
	〃	〃	住吉橋	〃
	〃	〃	塩原橋	〃
	〃	樋井川	旧今川橋	〃
	〃	金屑川	飛石橋	〃
	〃	室見川	室見橋	〃
	〃	名柄川	興徳寺橋	〃
	〃	十郎川	壱岐橋	〃
	〃	七寺川	上鯰川橋	〃
	〃	江の口川	玄洋橋	〃
	〃	瑞梅寺川	昭代橋	〃
	筑後川	筑後川	六五郎橋	国土交通省
	〃	〃	瀬ノ下	〃
	〃	金丸川	古賀坂水門	久留米市
	〃	高良川	高良川河口	〃
	〃	広川	大善寺橋	〃
	〃	山の井川	天竺橋	〃

水系名		水域名	測定地点	実施機関
河川	矢部川	矢部川	浦島橋	国土交通省
	〃	〃	船小屋	〃
	〃	飯江川	丁字橋	〃
	〃	沖の端川	三明橋	福岡県
海域	豊前海		S－1	北九州市
	洞海湾		D2	〃
	〃		D6	〃
	〃		K7	〃
	〃		K8	〃
	筑前海		St－1	福岡県
	博多湾	東部海域	E－2	福岡市
	〃	〃	E－6	〃
	〃	中部海域	C－1	〃
	〃	〃	C－4	〃
	〃	〃	C－10	〃
	〃	西部海域	W－3	〃
	〃	〃	W－6	〃
	〃	〃	W－7	〃
	有明海		St－6	福岡県
	〃		St－8	〃
湖沼		寺内ダム	ダムサイト	水資源機構
		力丸ダム	ダムサイト	福岡県
		ます渕ダム	ダムサイト	北九州市

○底質調査項目

強熱減量、pH、COD、硫化物、カドミウム、鉛、砒素、総水銀　他